SEZIONE N. : 31

SEZIONE N. : 31
Q. PROGETTO : 307.18
DIST.PROG. : 0+602.57

SEZIONE N. : 31
Q. PROGETTO : 307.18
DIST.PROG. : 0+600.00

SCAVI E BONIFICHE	
STERRO	8.95 mq
SCOTICO	17.57 m
SCAVO A GRADONI	2.57 m
DEMOLIZIONE PAVIMENTAZIONE ESISTENTE	10.66 m
RILEVATI	
RILEVATO	101.43 mq
TERRENO VEGETALE	5.23 m
SOVRASTRUTTURA STRADALE	
STRATO DI USURA	19.43 m
STRATO DI BINDER	19.12 m
STRATO DI BASE	19.12 m
STRATO DI FONDAZIONE	7.37 mq

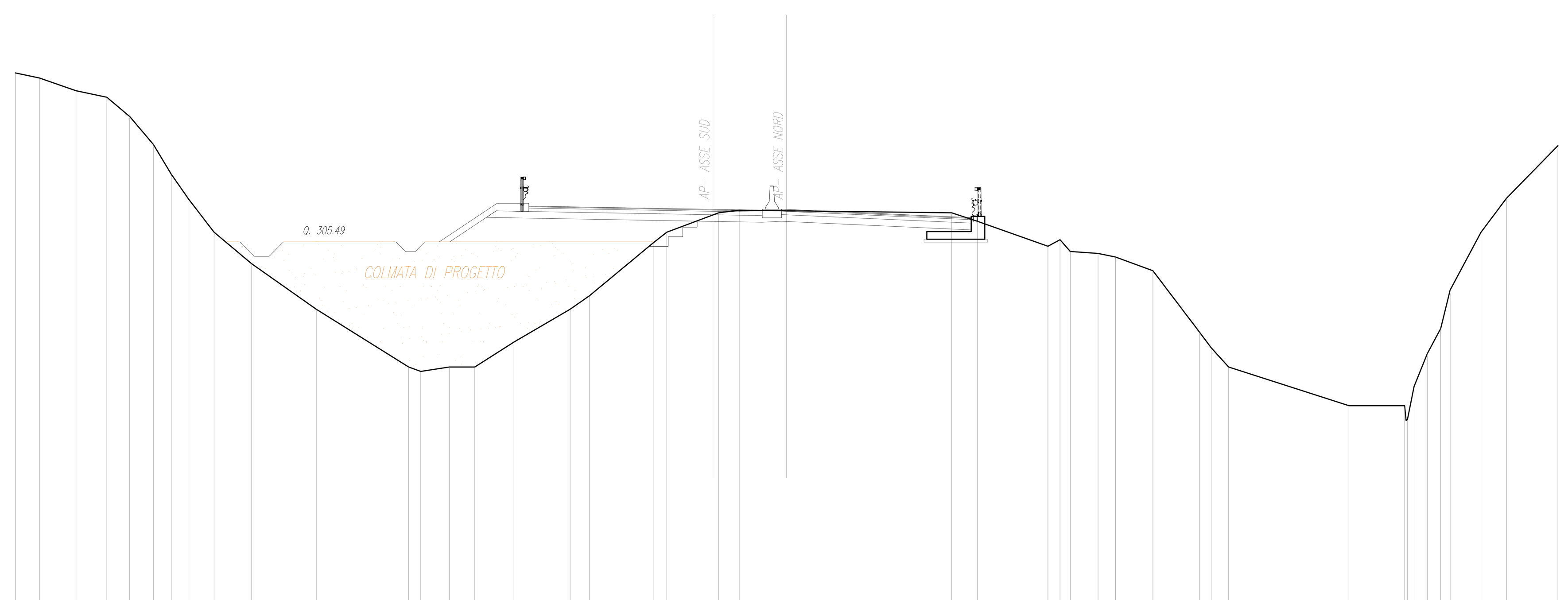

SCALA 1:200

Q.RIF. 285.00

QUOTE TERRENO	314.26 314.00 313.34 313.00 312.00 310.55 309.00 307.69 306.00 304.36 302.00 299.00 298.77 299.00 299.00 300.30 302.00 302.70 305.47 306.00 307.00 307.14 307.11 307.00 306.56 305.27 305.61 305.00 304.90 304.71 304.00 300.81 300.00 299.00 297.00 297.00 296.74 296.27 298.00 299.70 301.00 303.00 306.00 307.76 310.48
DIST.PARZIALI TERRENO	1.25 1.89 1.60 1.19 1.22 0.93 0.92 1.30 1.95 3.35 4.79 0.63 1.48 1.32 2.03 2.91 1.00 3.33 0.67 2.69 1.07 2.46 8.55 1.34 3.66 0.63 0.53 1.44 0.91 1.94 2.42 0.60 0.91 6.24 2.88 0.35 0.68 0.70 0.49 1.61 1.32 2.66
QUOTE PROGETTO	307.31 307.35 307.18 307.18 307.18 306.75 306.71
DIST.PARZIALI PROGETTO	2.98 1.65 9.55 3.52 9.57

SEZIONE N. : 34

SEZIONE N. : 34
Q. PROGETTO : 309.88
DIST.PROG. : 0+662.61

SEZIONE N. : 34
Q. PROGETTO : 309.88
DIST.PROG. : 0+660.00

SCAVI E BONIFICHE	
STERRO	10.21 mq
SCOTICO	2.34 m
SCAVO A GRADONI	3.53 m
DEMOLIZIONE PAVIMENTAZIONE ESISTENTE	11.10 m
RILEVATI	
RILEVATO	310.33 mq
TERRENO VEGETALE	5.03 m
SOVRASTRUTTURA STRADALE	
STRATO DI USURA	23.39 m
STRATO DI BINDER	23.08 m
STRATO DI BASE	23.08 m
STRATO DI FONDAZIONE	8.82 mq

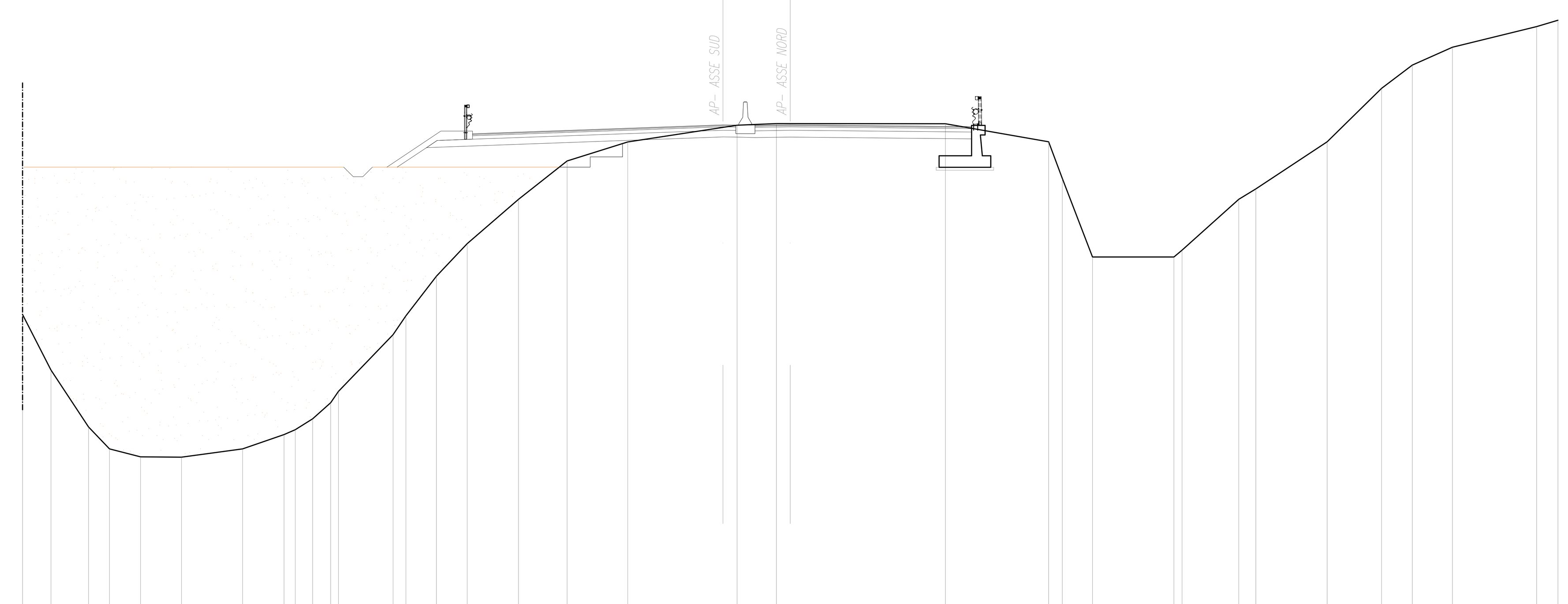

SCALA 1:200

Q.RIF. 283.00

QUOTE TERRENO	300.00 297.11 294.14 293.00 292.58 292.57 293.00 293.75 294.00 294.56 295.40 296.00 298.95 299.93 302.00 303.69 306.00 308.00 309.00 309.86 309.95 309.95 309.94 309.00 307.09 303.00 303.00 303.35 306.00 306.54 309.00 311.78 313.00 313.92 315.00 315.34
DIST.PARZIALI TERRENO	1.48 1.96 1.09 1.62 2.13 3.18 2.16 0.58 0.90 0.94 0.41 2.85 0.67 1.58 1.61 2.67 2.53 3.16 5.70 2.05 0.72 8.08 5.38 0.72 1.57 4.25 0.42 2.96 0.89 3.72 2.84 1.60 2.09 4.38 1.11
QUOTE PROGETTO	309.38 309.42 309.88 309.88 309.84 309.88 309.88 309.78 309.74
DIST.PARZIALI PROGETTO	2.81 1.65 13.05 2.73 0.48 9.55

SEZIONE N. : 32

SEZIONE N. : 32
Q. PROGETTO : 308.08
DIST.PROG. : 0+622.61

SEZIONE N. : 32
Q. PROGETTO : 308.08
DIST.PROG. : 0+620.00

SCAVI E BONIFICHE	
STERRO	10.48 mq
SCOTICO	9.76 m
SCAVO A GRADONI	4.21 m
DEMOLIZIONE PAVIMENTAZIONE ESISTENTE	11.19 m
RILEVATI	
RILEVATO	248.47 mq
TERRENO VEGETALE	5.26 m
SOVRASTRUTTURA STRADALE	
STRATO DI USURA	19.41 m
STRATO DI BINDER	19.10 m
STRATO DI BASE	19.10 m
STRATO DI FONDAZIONE	7.38 mq

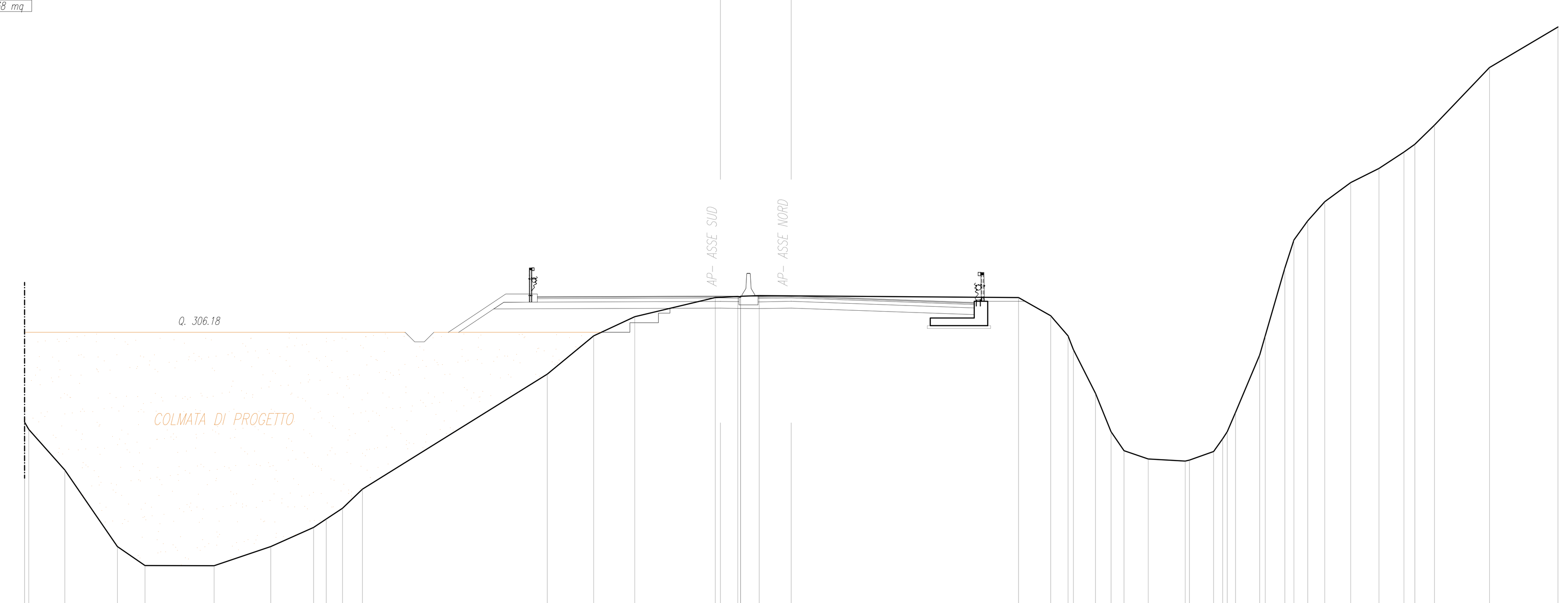

SCALA 1:200

Q.RIF. 287.00

QUOTE TERRENO	301.50 301.12 299.00 295.00 294.01 294.00 295.00 296.00 296.45 297.00 298.00 304.00 306.00 307.00 308.00 308.06 308.01 308.07 308.10 308.08 308.00 307.05 306.00 305.28 303.00 301.00 300.00 299.58 299.46 299.51 299.97 300.63 301.00 302.00 305.00 306.00 309.53 311.00 312.00 313.00 314.00 314.74 315.60 316.00 317.00 320.00 322.12
DIST.PARZIALI TERRENO	1.88 2.75 1.44 3.60 2.96 2.24 0.67 0.84 1.04 9.65 2.42 2.15 4.20 1.18 0.98 1.67 11.85 1.68 0.91 1.16 0.81 0.67 1.26 1.93 1.26 0.47 0.43 1.26 1.03 0.47 0.72 0.89 1.36 1.47 1.31 0.56 1.03 2.87 3.57
QUOTE PROGETTO	308.00 308.04 308.08 308.08 308.08 307.74 307.70
DIST.PARZIALI PROGETTO	3.00 1.65 9.55 3.40 9.55

SEZIONE N. : 35

SEZIONE N. : 35
Q. PROGETTO : 310.78
DIST.PROG. : 0+682.57

SEZIONE N. : 35
Q. PROGETTO : 310.78
DIST.PROG. : 0+680.00

SCAVI E BONIFICHE	
STERRO	6.40 mq
SCAVO A GRADONI	2.99 m
DEMOLIZIONE PAVIMENTAZIONE ESISTENTE	11.04 m
RILEVATI	
RILEVATO	133.32 mq
TERRENO VEGETALE	5.25 m
SOVRASTRUTTURA STRADALE	
STRATO DI USURA	20.21 m
STRATO DI BINDER	19.90 m
STRATO DI BASE	19.90 m
STRATO DI FONDAZIONE	7.71 mq

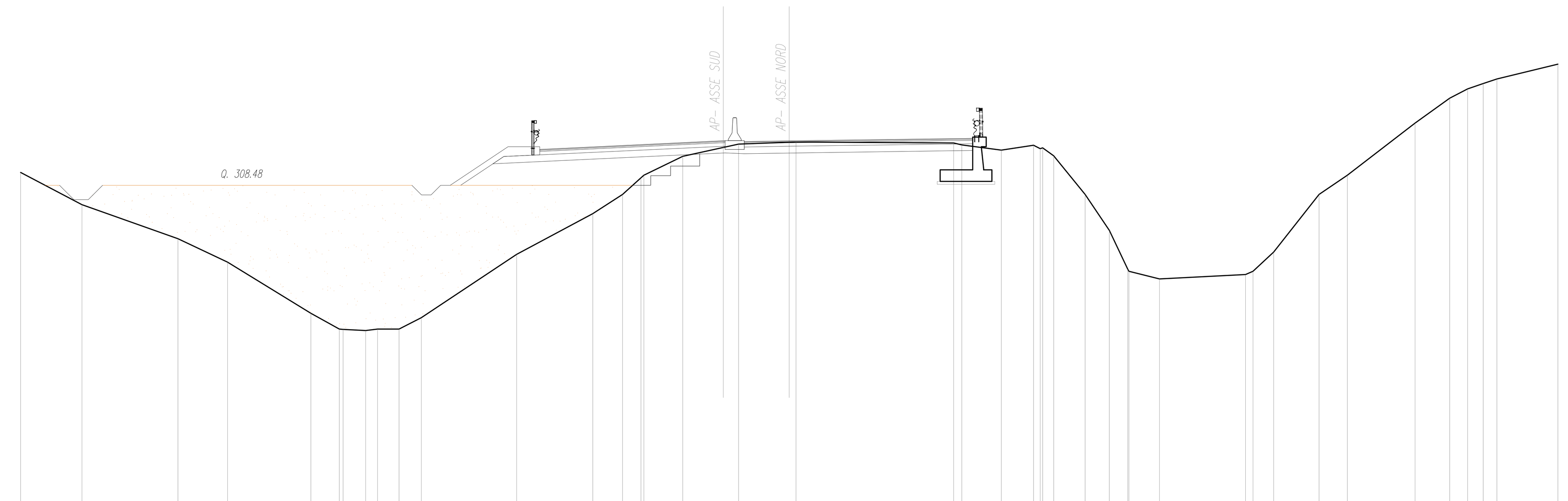

SCALA 1:200

Q.RIF. 287.00

QUOTE TERRENO	309.14 307.46 305.70 304.47 301.82 301.00 300.98 300.92 301.00 301.59 304.89 307.00 308.00 308.86 309.00 309.98 310.62 310.71 310.72 310.67 310.57 310.30 310.55 310.37 310.42 310.01 308.00 306.13 304.11 304.00 303.60 303.84 304.00 305.00 308.00 309.00 311.70 313.00 313.49 313.76 314.00 314.77
DIST.PARZIALI TERRENO	3.19 5.00 2.58 4.33 1.48 1.18 0.61 1.12 1.16 4.96 3.96 1.55 0.95 2.02 2.91 2.63 0.35 8.20 0.42 2.06 1.67 0.34 0.57 1.64 1.26 0.96 1.59 4.49 0.39 1.07 2.37 1.47 3.52 1.80 0.93 0.81 0.72 3.17
QUOTE PROGETTO	310.30 310.34 310.78 310.78 310.74 310.78 310.78 310.91 310.87
DIST.PARZIALI PROGETTO	2.99 1.65 9.55 2.34 0.80 9.55

SEZIONE N. : 33

SEZIONE N. : 33
Q. PROGETTO : 308.98
DIST.PROG. : 0+642.63

SEZIONE N. : 33
Q. PROGETTO : 308.98
DIST.PROG. : 0+640.00

SCAVI E BONIFICHE	
STERRO	12.12 mq
SCOTICO	15.66 m
SCAVO A GRADONI	0.10 m
DEMOLIZIONE PAVIMENTAZIONE ESISTENTE	11.08 m
RILEVATI	
RILEVATO	319.29 mq
TERRENO VEGETALE	5.10 m
SOVRASTRUTTURA STRADALE	
STRATO DI USURA	23.06 m
STRATO DI BINDER	22.76 m
STRATO DI BASE	22.76 m
STRATO DI FONDAZIONE	8.69 mq

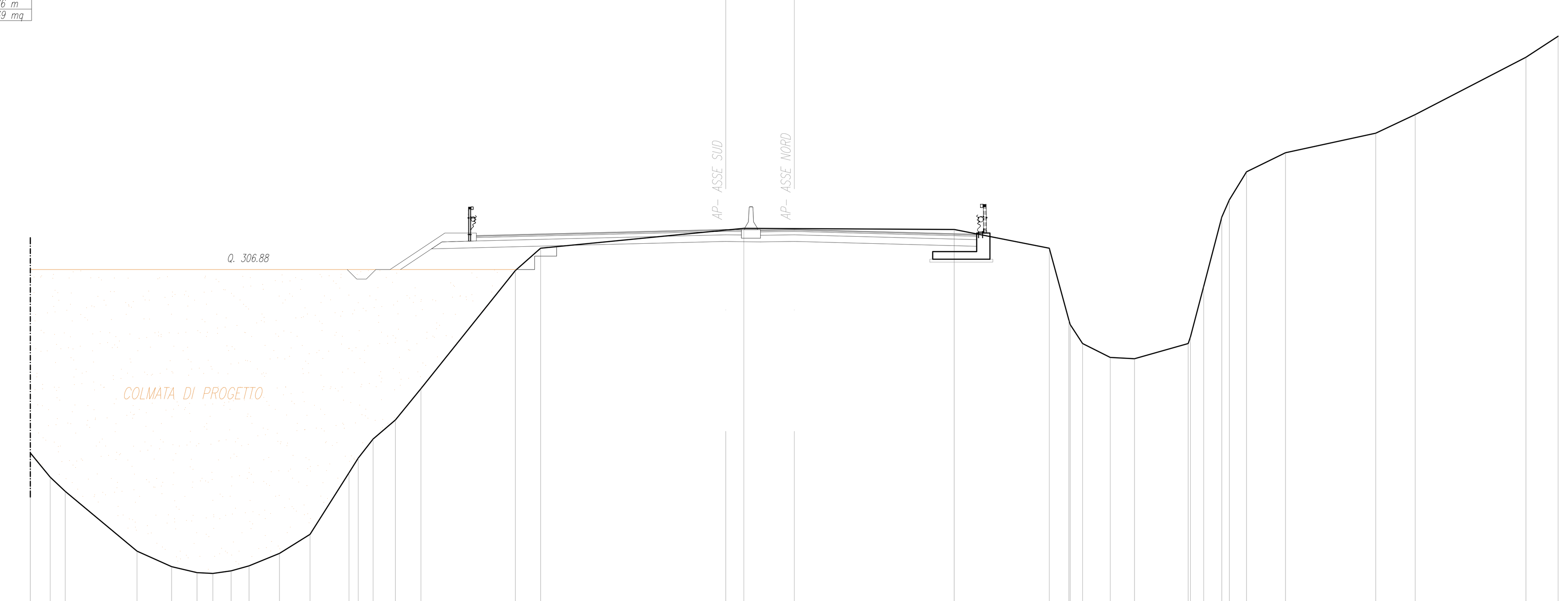

SCALA 1:200

Q.RIF. 284.00

QUOTE TERRENO	297.27 296.00 295.25 292.12 291.31 291.00 290.95 291.09 291.35 292.00 293.00 296.23 297.00 298.00 299.00 300.64 306.83 308.00 309.04 309.03 308.98 308.00 304.24 304.00 303.00 302.27 302.21 303.00 303.34 306.00 309.63 310.53 312.00 313.00 314.02 315.00 318.00 319.10
DIST.PARZIALI TERRENO	1.04 0.78 3.76 1.81 1.33 0.83 0.96 0.94 1.59 1.60 2.04 0.48 0.78 1.17 1.34 4.95 1.32 10.65 2.64 8.37 4.98 1.02 0.65 1.45 1.27 2.81 0.69 0.95 0.40 0.90 2.04 4.73 2.06 5.81 1.68
QUOTE PROGETTO	308.61 308.65 308.98 308.98 308.94 308.98 308.98 308.72 308.68
DIST.PARZIALI PROGETTO	2.87 1.65 13.05 3.13 9.55

SEZIONE N. : 36

SEZIONE N. : 36
Q. PROGETTO : 311.68
DIST.PROG. : 0+702.50

SEZIONE N. : 36
Q. PROGETTO : 311.68
DIST.PROG. : 0+700.00

SCAVI E BONIFICHE	
STERRO	4.51 mq
SCOTICO	13.00 m
BONIFICA	13.01 m
FOSSO	1.97 mq
DEMOLIZIONE PAVIMENTAZIONE ESISTENTE	10.86 m
RILEVATI	
RILEVATO	13.99 mq
TERRENO VEGETALE	4.38 m
SOVRASTRUTTURA STRADALE	
STRATO DI USURA	20.33 m
STRATO DI BINDER	20.00 m
STRATO DI BASE	20.00 m
STRATO DI FONDAZIONE	7.77 mq

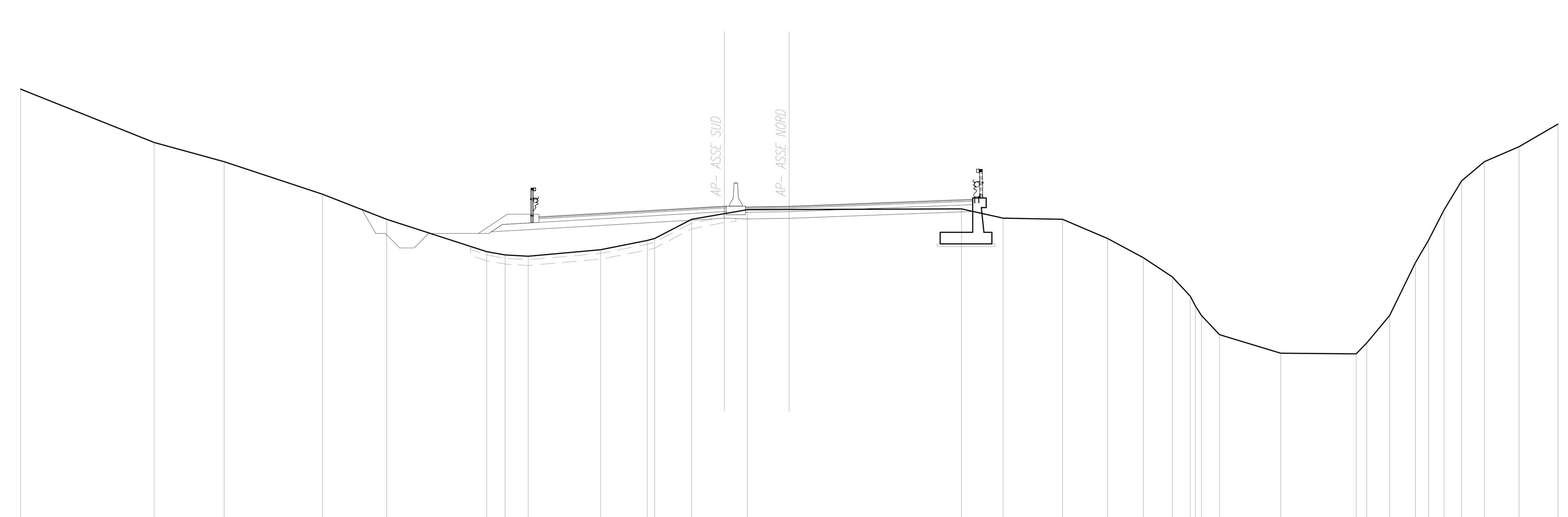

SCALA 1:200

Q.RIF. 290.00

QUOTE TERRENO	317.77 315.00 314.00 312.31 311.00 309.31 309.14 309.08 309.42 309.90 310.00 311.00 311.50 311.51 311.54 311.06 311.00 310.00 309.00 308.00 307.00 306.48 306.00 305.00 304.03 304.00 304.56 306.00 308.74 309.92 311.50 313.00 314.00 314.78 315.95
DIST.PARZIALI TERRENO	6.95 3.64 5.12 3.34 5.21 0.95 1.21 3.77 2.43 0.38 1.93 2.89 2.18 8.96 2.16 3.10 2.35 1.86 1.51 0.93 0.94 3.18 3.93 0.56 1.19 1.34 0.68 0.82 0.90 1.18 1.80 2.02
QUOTE PROGETTO	311.08 311.12 311.68 311.68 311.64 311.68 311.68 312.04 312.00
DIST.PARZIALI PROGETTO	2.28 1.65 9.65 2.28 0.80 9.55

anas — Direzione Tecnica

STRADA STATALE 4 "VIA SALARIA"
Adeguamento della piattaforma stradale e messa in sicurezza dal km 56+000 al km 64+000
Stralcio 1 da pk 0+000 a pk 1+900

PROGETTO ESECUTIVO — COD. RM 368

PROGETTAZIONE: R.T.I.: PROGER S.p.A. (capogruppo mandataria)
PROGIN S.p.A.
S.I.N.A. S.p.A. - BRENG S.r.l.

RESPONSABILE INTEGRAZIONE PRESTAZIONI SPECIALISTICHE:
Dott. Ing. Antonio GRIMALDI (Progin S.p.A.)
Ordine degli Ingegneri della Provincia di Napoli n. 23799

IL GEOLOGO:
Dott. Geol. Gianluca PANDOLFI ELMI (Progin S.p.A.)
Ordine dei Geologi Regione Umbria n. 467

IL COORDINATORE PER LA SICUREZZA IN FASE DI PROGETTAZIONE:
Dott. Ing. Michele Curiale (Progin S.p.A.)

VISTO: IL RESPONSABILE UNICO DEL PROGETTO:
Dott. Ing. Paolo NARDOCCI

CAPOGRUPPO MANDATARIA: PROGER

MANDANTI: PROGIN Progettazione Grandi Infrastrutture — Direttore Tecnico: Dott. Ing. Lorenzo INFANTE, Ordine degli Ingegneri della Provincia di Salerno n. 3446
SINA
BRENG

PROTOCOLLO | DATA _____ 202_

SEZIONI ASSE PRINCIPALE
SEZIONI TRASVERSALI ASSE PRINCIPALE
TAV. 6

CODICE PROGETTO	NOME FILE	REVISIONE	SCALA:
DP RM368 E23	CODICE ELAB. P01PS00TRASZ06	C	1:200

REV.	DESCRIZIONE	DATA	REDATTO	VERIFICATO	APPROVATO
C	Emissione a seguito istruttoria ANAS e validazione ITS	Febbraio 2024	L.Mazzoni	R.Velotta	L.Infante
B	Emissione a seguito istruttoria ANAS	Maggio 2023	L.Mazzoni	R.Velotta	L.Infante
A	Prima emissione	12/2022	L.Mazzoni	R.Velotta	L.Infante