SCAVI E BONIFICHE	
STERRO	19.90 mq
FOSSO	2.16 mq
DEMOLIZIONE PAVIMENTAZIONE ESISTENTE	10.88 m
RILEVATI	
TERRENO VEGETALE	3.92 m
SOVRASTRUTTURA STRADALE	
STRATO DI USURA	19.40 m
STRATO DI BINDER	19.10 m
STRATO DI BASE	19.10 m
STRATO DI FONDAZIONE	6.68 mq
MANUFATTI	
CANALETTA	0.20 mq

SEZIONE N. : 73
Q. PROGETTO : 339.25
DIST.PROG. : 1+442.44

SEZIONE N. : 73
Q. PROGETTO : 339.25
DIST.PROG. : 1+440.00

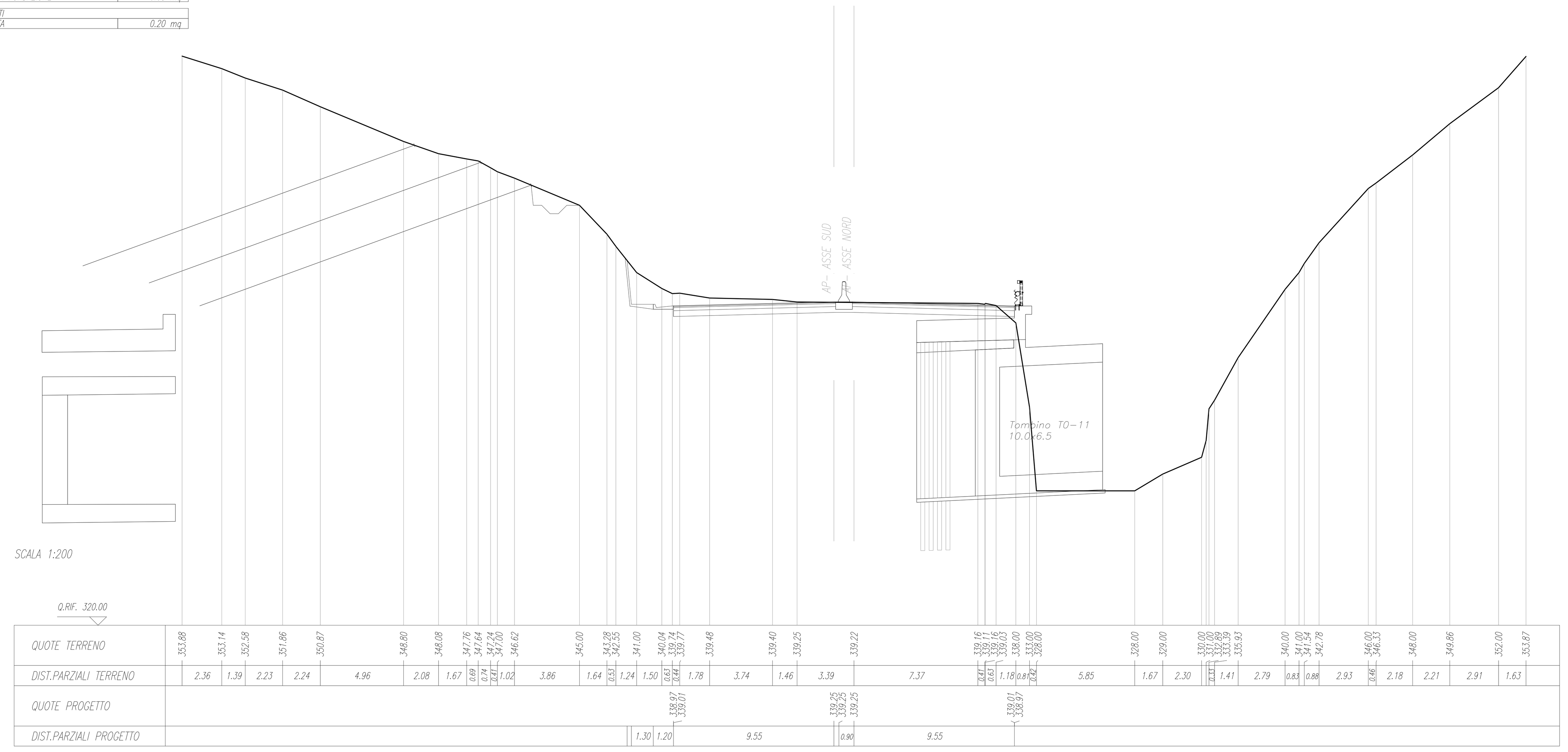

SCAVI E BONIFICHE	
STERRO	38.51 mq
FOSSO	4.13 mq
DEMOLIZIONE PAVIMENTAZIONE ESISTENTE	11.12 m
RILEVATI	
TERRENO VEGETALE	7.36 m
SOVRASTRUTTURA STRADALE	
STRATO DI USURA	19.40 m
STRATO DI BINDER	19.10 m
STRATO DI BASE	19.10 m
STRATO DI FONDAZIONE	6.68 mq
MANUFATTI	
CANALETTA	0.20 mq

SEZIONE N. : 76
Q. PROGETTO : 341.26
DIST.PROG. : 1+502.44

SEZIONE N. : 76
Q. PROGETTO : 341.26
DIST.PROG. : 1+500.00

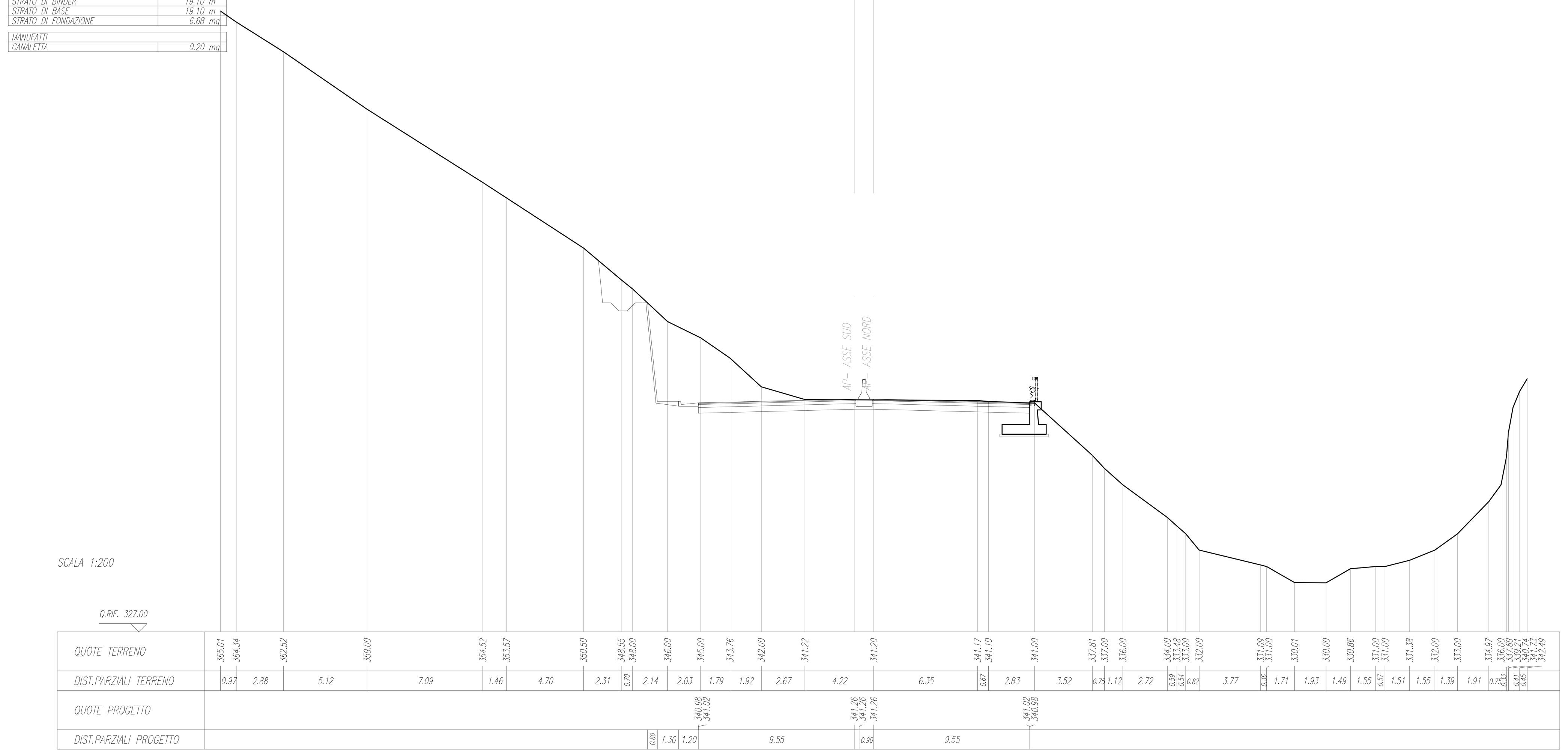

SCAVI E BONIFICHE	
STERRO	48.03 mq
FOSSO	3.14 mq
DEMOLIZIONE PAVIMENTAZIONE ESISTENTE	11.55 m
RILEVATI	
TERRENO VEGETALE	9.09 m
SOVRASTRUTTURA STRADALE	
STRATO DI USURA	19.40 m
STRATO DI BINDER	19.10 m
STRATO DI BASE	19.10 m
STRATO DI FONDAZIONE	6.68 mq
MANUFATTI	
CANALETTA	0.20 mq

SEZIONE N. : 74
Q. PROGETTO : 339.95
DIST.PROG. : 1+462.44

SEZIONE N. : 74
Q. PROGETTO : 339.94
DIST.PROG. : 1+460.00

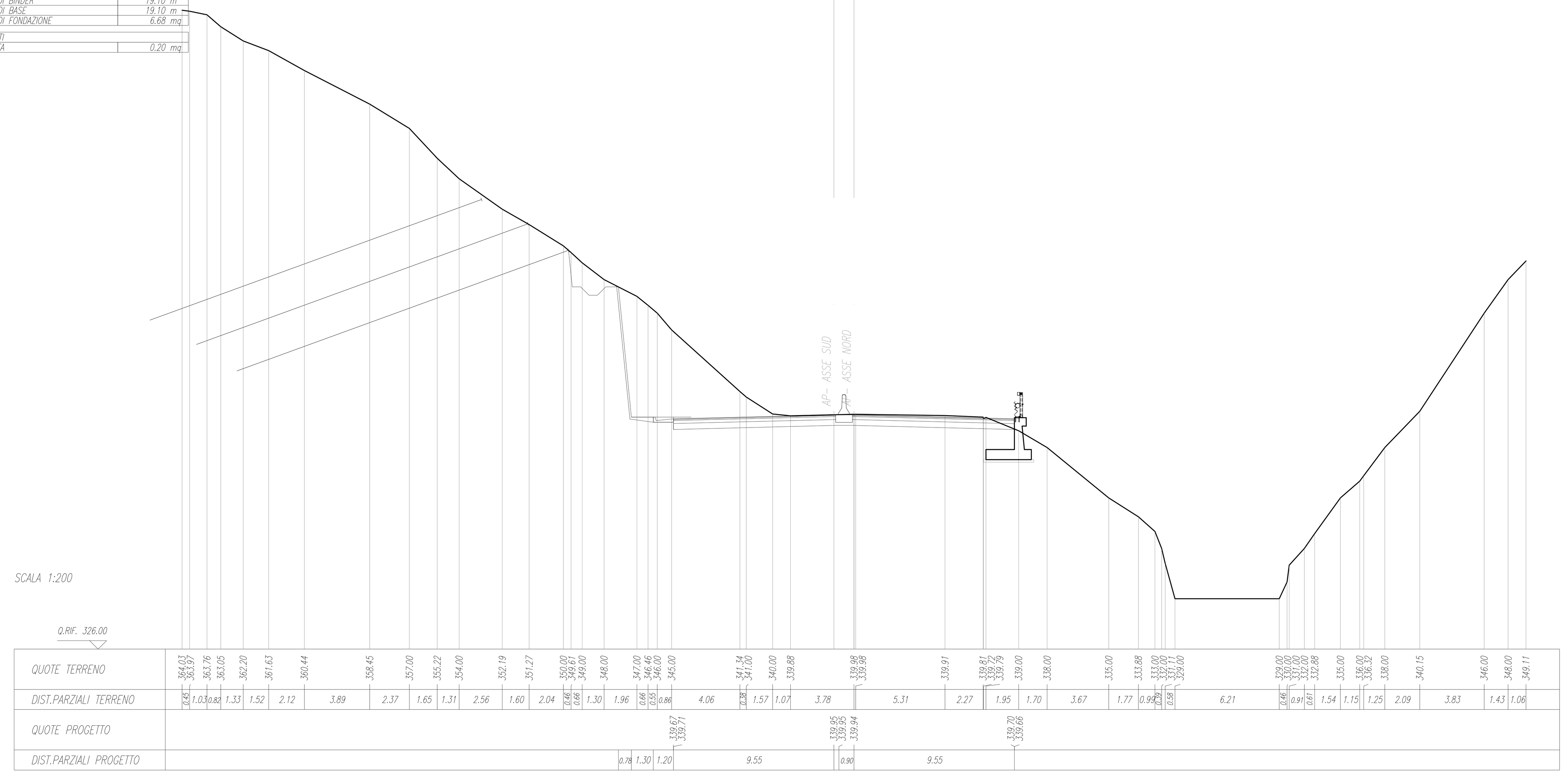

SCAVI E BONIFICHE	
STERRO	10.22 mq
SCOTICO	8.97 m
BONIFICA	8.98 m
FOSSO	0.02 mq
DEMOLIZIONE PAVIMENTAZIONE ESISTENTE	11.08 m
RILEVATI	
RILEVATO	6.75 mq
TERRENO VEGETALE	4.85 m
SOVRASTRUTTURA STRADALE	
STRATO DI USURA	19.40 m
STRATO DI BINDER	19.10 m
STRATO DI BASE	19.10 m
STRATO DI FONDAZIONE	7.40 mq

SEZIONE N. : 77
Q. PROGETTO : 341.89
DIST.PROG. : 1+522.44

SEZIONE N. : 77
Q. PROGETTO : 341.89
DIST.PROG. : 1+520.00

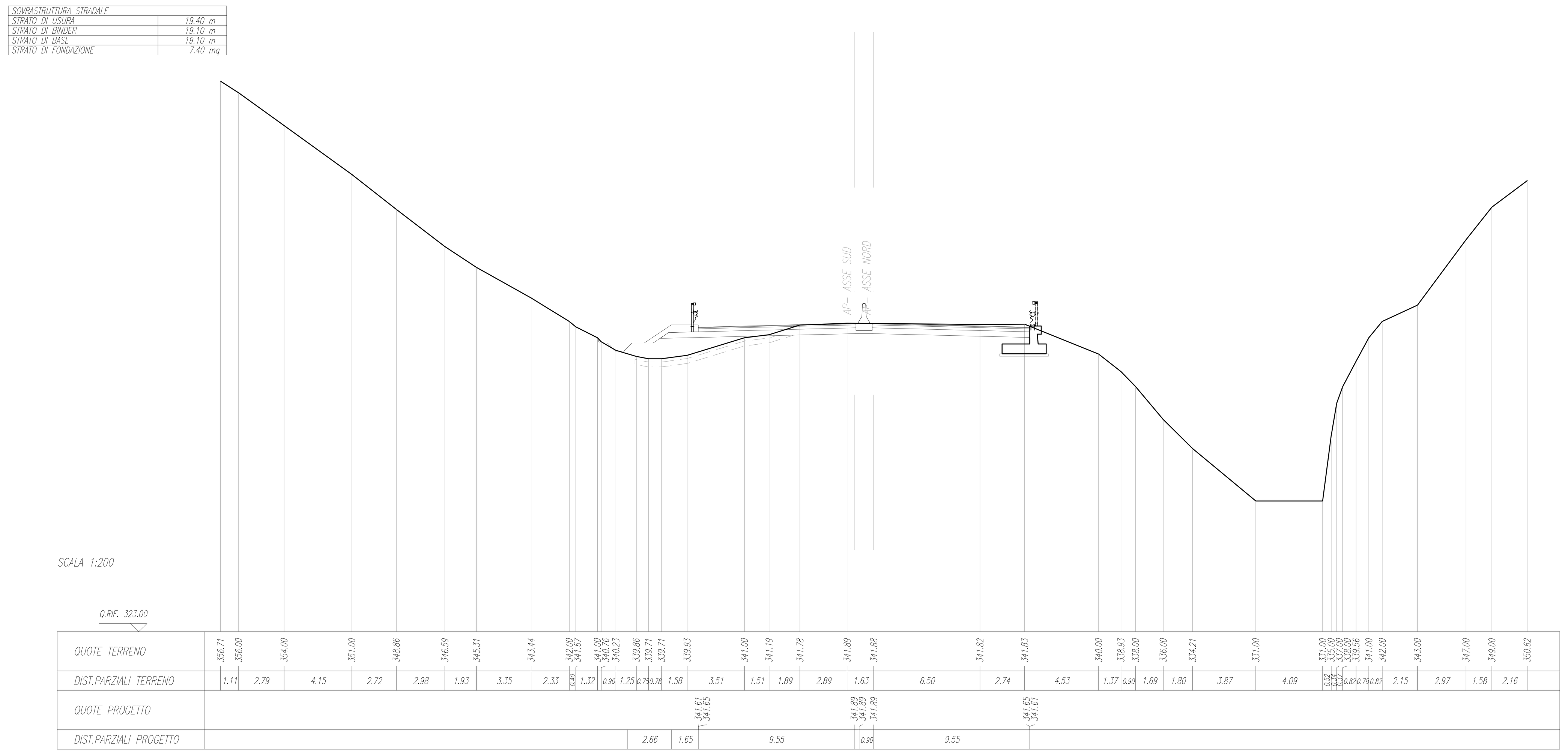

SCAVI E BONIFICHE	
STERRO	49.69 mq
FOSSO	3.33 mq
DEMOLIZIONE PAVIMENTAZIONE ESISTENTE	11.41 m
RILEVATI	
TERRENO VEGETALE	8.47 m
SOVRASTRUTTURA STRADALE	
STRATO DI USURA	19.40 m
STRATO DI BINDER	19.10 m
STRATO DI BASE	19.10 m
STRATO DI FONDAZIONE	6.68 mq
MANUFATTI	
CANALETTA	0.20 mq

SEZIONE N. : 75
Q. PROGETTO : 340.62
DIST.PROG. : 1+482.44

SEZIONE N. : 75
Q. PROGETTO : 340.62
DIST.PROG. : 1+480.00



SCAVI E BONIFICHE	
STERRO	10.36 mq
SCAVO A GRADONI	2.49 m
DEMOLIZIONE PAVIMENTAZIONE ESISTENTE	10.87 m
RILEVATI	
RILEVATO	152.48 mq
TERRENO VEGETALE	5.24 m
SOVRASTRUTTURA STRADALE	
STRATO DI USURA	19.94 m
STRATO DI BINDER	19.64 m
STRATO DI BASE	19.64 m
STRATO DI FONDAZIONE	7.60 mq

SEZIONE N. : 78
Q. PROGETTO : 342.56
DIST.PROG. : 1+542.44

SEZIONE N. : 78
Q. PROGETTO : 342.57
DIST.PROG. : 1+540.00

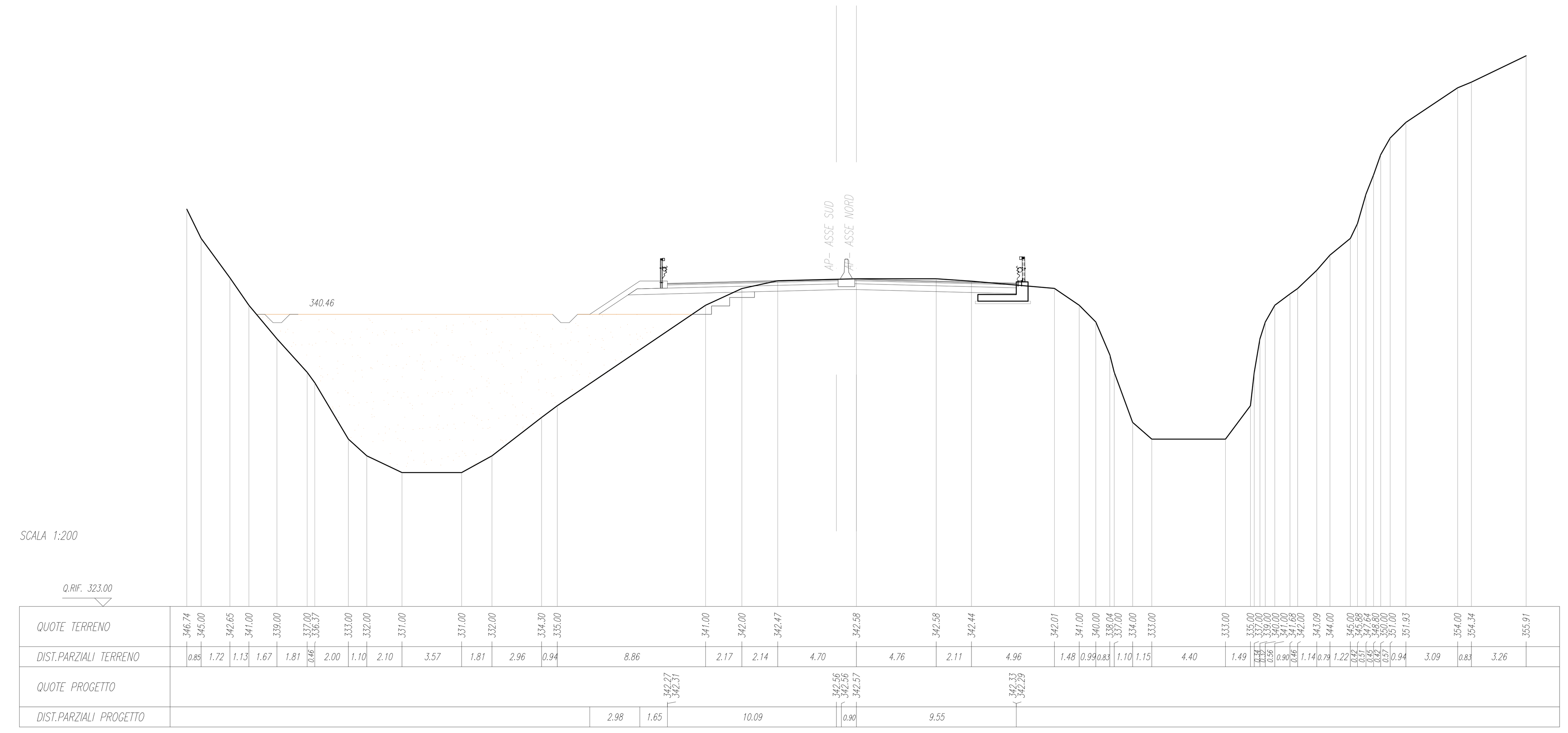

anas

Direzione Tecnica

STRADA STATALE 4 "VIA SALARIA"

Adeguamento della piattaforma stradale e messa in sicurezza dal km 56+000 al km 64+000

Stralcio 1 da pk 0+000 a pk 1+900

PROGETTO ESECUTIVO — COD. RM 368

PROGETTAZIONE: R.T.I.: PROGER S.p.A. (capogruppo mandataria)
PROGIN S.p.A.
S.I.N.A. S.p.A. - BRENG S.r.l.

RESPONSABILE INTEGRAZIONE PRESTAZIONI SPECIALISTICHE:
Dott. Ing. Antonio GRIMALDI (Progin S.p.A.)
Ordine degli Ingegneri della Provincia di Napoli n. 23799

IL GEOLOGO:
Dott. Geol. Gianluca PANDOLFI ELMI (Progin S.p.A.)
Ordine dei Geologi Regione Umbria n. 467

IL COORDINATORE PER LA SICUREZZA IN FASE DI PROGETTAZIONE:
Dott. Ing. Michele Curiale (Progin S.p.A.)

VISTO: IL RESPONSABILE UNICO DEL PROGETTO:
Dott. Ing. Paolo NARDOCCI

CAPOGRUPPO MANDATARIA:
PROGER

MANDANTI:
PROGIN Progettazione Grandi Infrastrutture
Direttore Tecnico:
Dott. Ing. Lorenzo INFANTE
Ordine degli Ingegneri della Provincia di Salerno n. 3446
SINA
BRENG

PROTOCOLLO

DATA _____ 202_

SEZIONI ASSE PRINCIPALE
SEZIONI TRASVERSALI ASSE PRINCIPALE

TAV. 13

CODICE PROGETTO	NOME FILE	REVISIONE	SCALA:
DP RM368 E23	CODICE ELAB. P01PS00TRASZ13	C	1:200

REV.	DESCRIZIONE	DATA	REDATTO	VERIFICATO	APPROVATO
C	Emissione a seguito istruttoria ANAS e validazione ITS	Febbraio 2024	L.Mazzoni	R.Velotta	L.Infante
B	Emissione a seguito istruttoria ANAS	Maggio 2023	L.Mazzoni	R.Velotta	L.Infante
A	Prima emissione	12/2022	L.Mazzoni	R.Velotta	L.Infante