SEZIONE N. : 79
Q. PROGETTO : 343.31
DIST.PROG. : 1+562.44

SEZIONE N. : 79
Q. PROGETTO : 343.32
DIST.PROG. : 1+560.00

SCAVI E BONIFICHE	
STERRO	13.68 mq
SCAVO A GRADONI	2.02 m
DEMOLIZIONE PAVIMENTAZIONE ESISTENTE	10.89 m
RILEVATI	
RILEVATO	35.77 mq
TERRENO VEGETALE	8.24 m
SOVRASTRUTTURA STRADALE	
STRATO DI USURA	22.90 m
STRATO DI BINDER	22.60 m
STRATO DI BASE	22.60 m
STRATO DI FONDAZIONE	9.37 mq

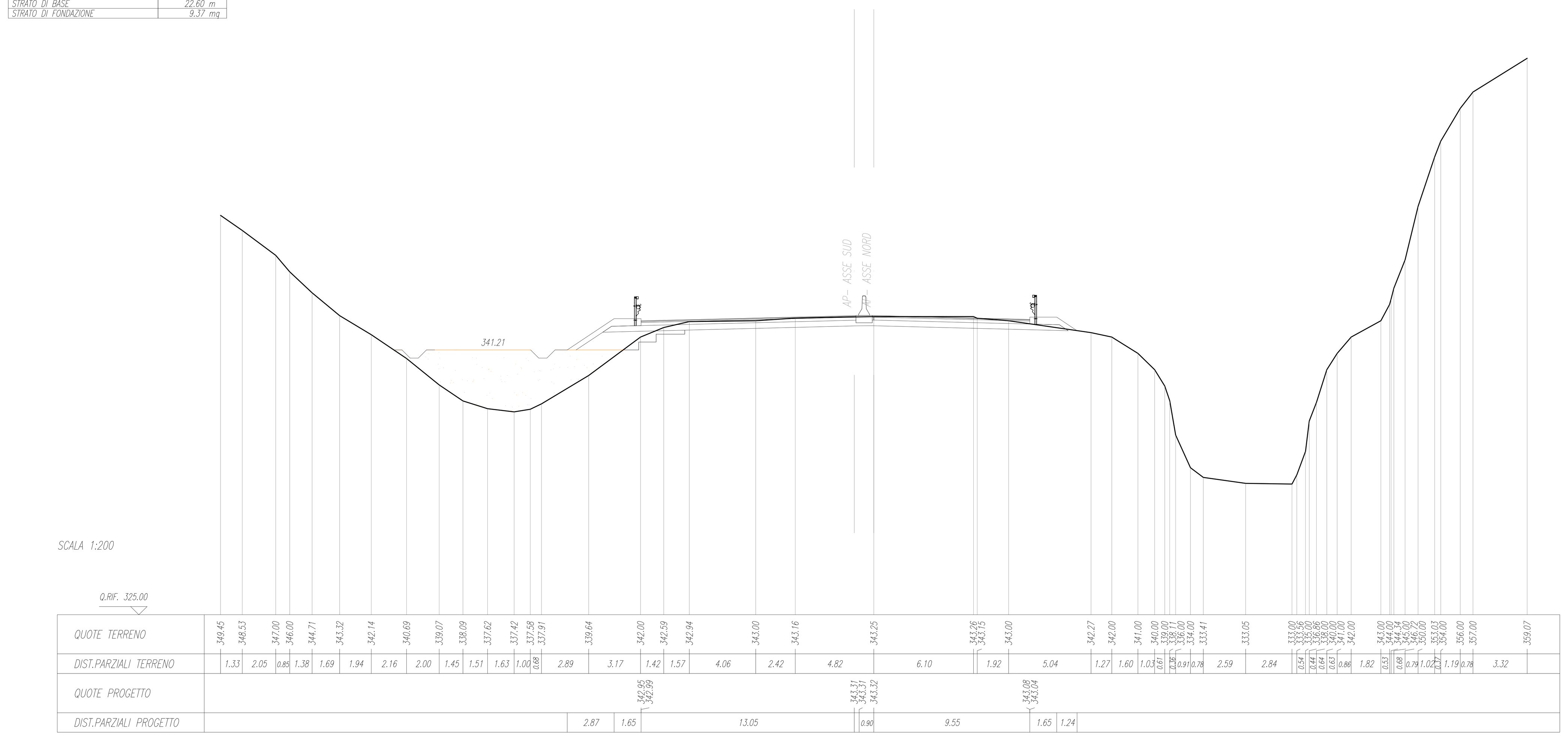

SEZIONE N. : 80
Q. PROGETTO : 344.08
DIST.PROG. : 1+582.44

SEZIONE N. : 80
Q. PROGETTO : 344.08
DIST.PROG. : 1+580.00

SCAVI E BONIFICHE	
STERRO	40.23 mq
FOSSO	2.50 mq
DEMOLIZIONE PAVIMENTAZIONE ESISTENTE	11.18 m
RILEVATI	
TERRENO VEGETALE	10.39 m
SOVRASTRUTTURA STRADALE	
STRATO DI USURA	22.32 m
STRATO DI BINDER	22.02 m
STRATO DI BASE	22.02 m
STRATO DI FONDAZIONE	8.42 mq
MANUFATTI	
CANALETTA	0.20 mq



SEZIONE N. : 81
Q. PROGETTO : 344.82
DIST.PROG. : 1+602.44

SEZIONE N. : 81
Q. PROGETTO : 344.82
DIST.PROG. : 1+600.00

SCAVI E BONIFICHE	
STERRO	39.49 mq
FOSSO	4.07 mq
DEMOLIZIONE PAVIMENTAZIONE ESISTENTE	11.12 m
RILEVATI	
TERRENO VEGETALE	10.31 m
SOVRASTRUTTURA STRADALE	
STRATO DI USURA	19.40 m
STRATO DI BINDER	19.10 m
STRATO DI BASE	19.10 m
STRATO DI FONDAZIONE	7.41 mq
MANUFATTI	
CANALETTA	0.20 mq

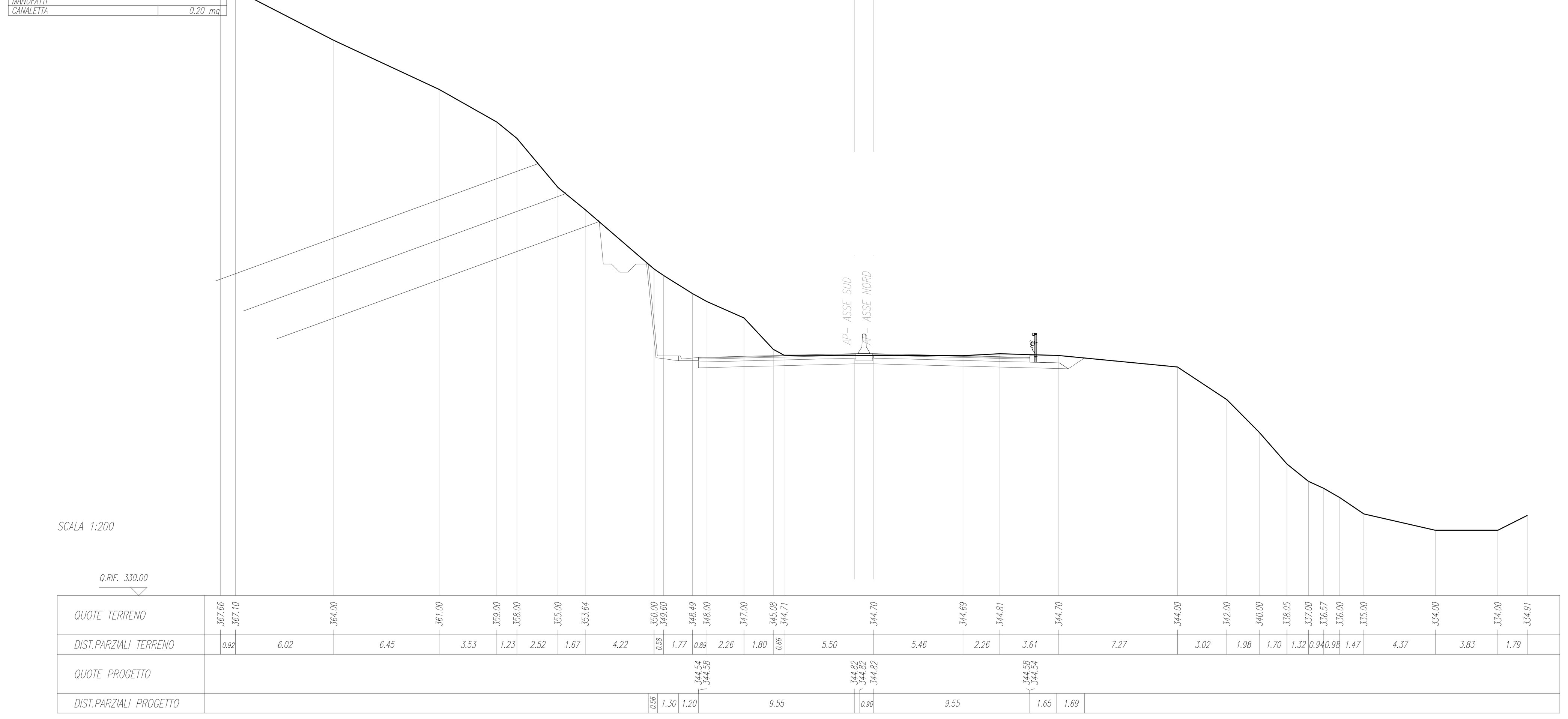

SEZIONE N. : 82
Q. PROGETTO : 345.57
DIST.PROG. : 1+622.44

SEZIONE N. : 82
Q. PROGETTO : 345.57
DIST.PROG. : 1+620.00

SCAVI E BONIFICHE	
STERRO	27.69 mq
FOSSO	2.48 mq
DEMOLIZIONE PAVIMENTAZIONE ESISTENTE	11.14 m
RILEVATI	
TERRENO VEGETALE	7.81 m
SOVRASTRUTTURA STRADALE	
STRATO DI USURA	19.40 m
STRATO DI BINDER	19.10 m
STRATO DI BASE	19.10 m
STRATO DI FONDAZIONE	7.41 mq
MANUFATTI	
CANALETTA	0.20 mq

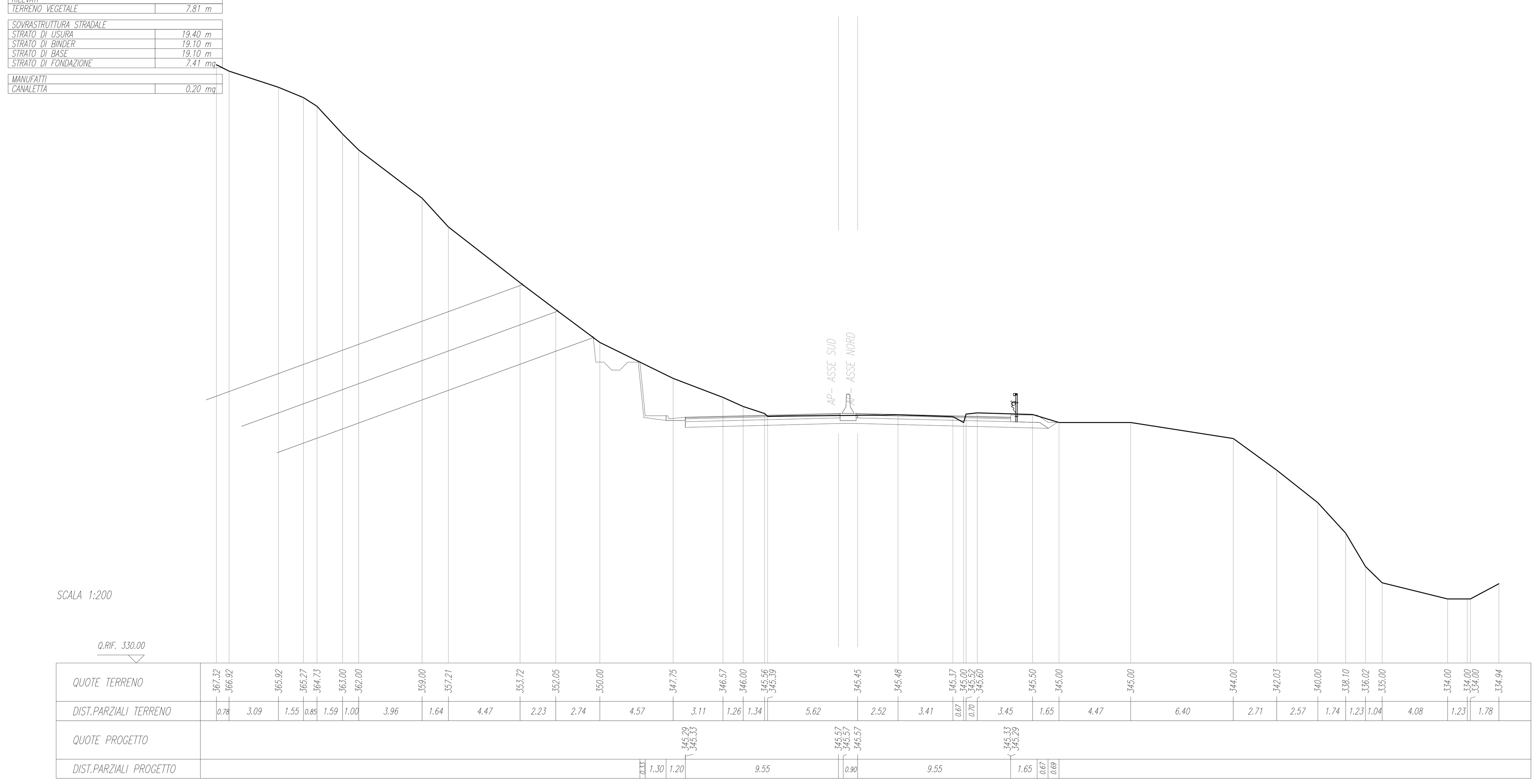

SEZIONE N. : 83
Q. PROGETTO : 346.51
DIST.PROG. : 1+642.44

SEZIONE N. : 83
Q. PROGETTO : 346.51
DIST.PROG. : 1+640.00

SCAVI E BONIFICHE	
STERRO	32.97 mq
FOSSO	1.44 mq
DEMOLIZIONE PAVIMENTAZIONE ESISTENTE	11.18 m
RILEVATI	
TERRENO VEGETALE	7.71 m
SOVRASTRUTTURA STRADALE	
STRATO DI USURA	19.40 m
STRATO DI BINDER	19.10 m
STRATO DI BASE	19.10 m
STRATO DI FONDAZIONE	6.94 mq
MANUFATTI	
CANALETTA	0.20 mq

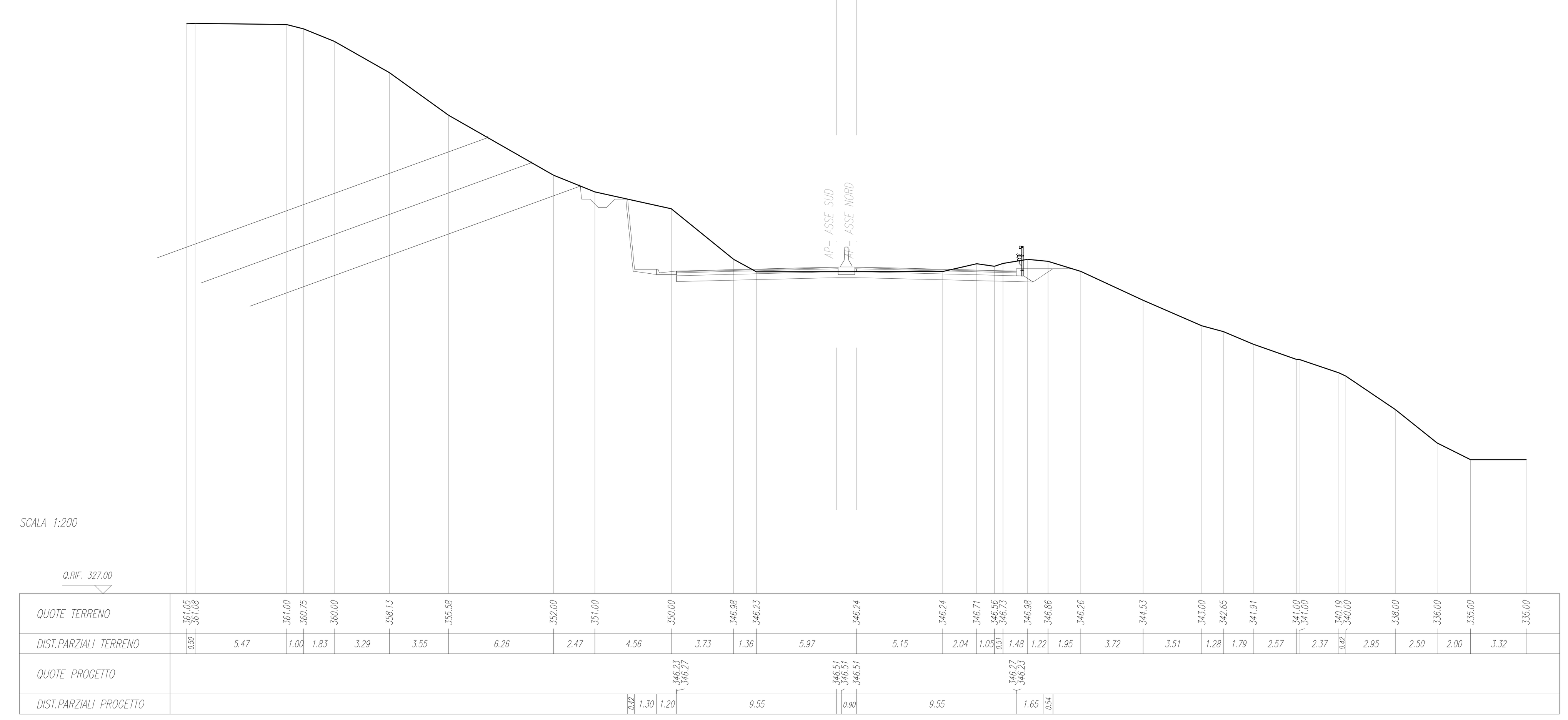

SEZIONE N. : 84
Q. PROGETTO : 347.57
DIST.PROG. : 1+662.44

SEZIONE N. : 84
Q. PROGETTO : 347.57
DIST.PROG. : 1+660.00

SCAVI E BONIFICHE	
STERRO	29.51 mq
SCOTICO	3.47 m
BONIFICA	3.47 m
FOSSO	1.88 mq
DEMOLIZIONE PAVIMENTAZIONE ESISTENTE	11.00 m
RILEVATI	
RILEVATO	1.08 mq
TERRENO VEGETALE	10.01 m
SOVRASTRUTTURA STRADALE	
STRATO DI USURA	19.40 m
STRATO DI BINDER	19.10 m
STRATO DI BASE	19.10 m
STRATO DI FONDAZIONE	7.40 mq
MANUFATTI	
CANALETTA	0.20 mq

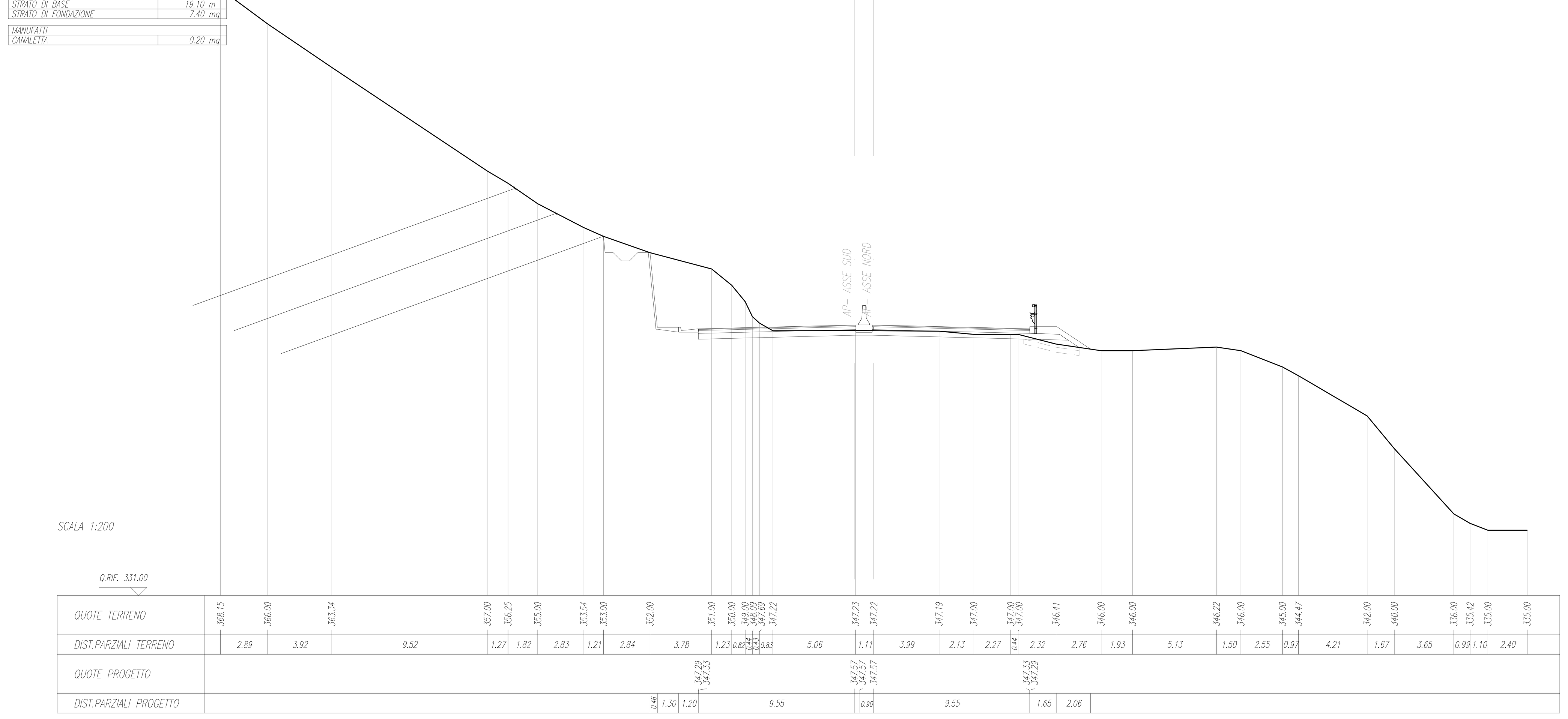

anas
Direzione Tecnica

STRADA STATALE 4 "VIA SALARIA"
Adeguamento della piattaforma stradale e messa in sicurezza dal km 56+000 al km 64+000
Stralcio 1 da pk 0+000 a pk 1+900

PROGETTO ESECUTIVO — COD. RM 368

PROGETTAZIONE: R.T.I.: PROGER S.p.A. (capogruppo mandataria)
PROGIN S.p.A.
S.I.N.A. S.p.A. - BRENG S.r.l.

RESPONSABILE INTEGRAZIONE PRESTAZIONI SPECIALISTICHE:
Dott. Ing. Antonio GRIMALDI (Progin S.p.A.)
Ordine degli Ingegneri della Provincia di Napoli n. 23799

IL GEOLOGO:
Dott. Geol. Gianluca PANDOLFI ELMI (Progin S.p.A.)
Ordine dei Geologi Regione Umbria n. 467

IL COORDINATORE PER LA SICUREZZA IN FASE DI PROGETTAZIONE:
Dott. Ing. Michele Curiale (Progin S.p.A.)

VISTO: IL RESPONSABILE UNICO DEL PROGETTO:
Dott. Ing. Paolo NARDOCCI

CAPOGRUPPO MANDATARIA: PROGER
MANDANTI: PROGIN Progettazione Grandi Infrastrutture
Direttore Tecnico:
Dott. Ing. Lorenzo INFANTE
Ordine degli Ingegneri della Provincia di Salerno n. 3446
SINA
BRENG

PROTOCOLLO | DATA _____ 202_

SEZIONI ASSE PRINCIPALE
SEZIONI TRASVERSALI ASSE PRINCIPALE
TAV. 14

CODICE PROGETTO	NOME FILE / CODICE ELAB.	REVISIONE	SCALA:
DP RM368 E23	P01PS00TRASZ14	C	1:200

REV.	DESCRIZIONE	DATA	REDATTO	VERIFICATO	APPROVATO
C	Emissione a seguito istruttoria ANAS e validazione ITS	Febbraio 2024	L.Mazzoni	R.Velotta	L.Infante
B	Emissione a seguito istruttoria ANAS	Maggio 2023	L.Mazzoni	R.Velotta	L.Infante
A	Prima emissione	12/2022	L.Mazzoni	R.Velotta	L.Infante