SCAVI E BONIFICHE	
SCAVO	24,36 mq
RIPORTO	1,54 mq
DEMOLIZIONE PAVIMENTAZIONE ESISTENTE	10,81 m

RILIEVI	
TERRENO VEGETALE	5,17 m

SOVRASTRUTTURA STRADALE	
STRATO DI USURA	19,40 m
STRATO DI BINDER	19,10 m
STRATO DI BASE	19,10 m
STRATO DI FONDAZIONE	6,68 mq

MANUFATTI	
CANALETTA	0,20 mq

SEZIONE N. : 85
Q. PROGETTO : 348,46
DIST.PROG. : 1+682,44

SEZIONE N. : 85
Q. PROGETTO : 348,46
DIST.PROG. : 1+680,00

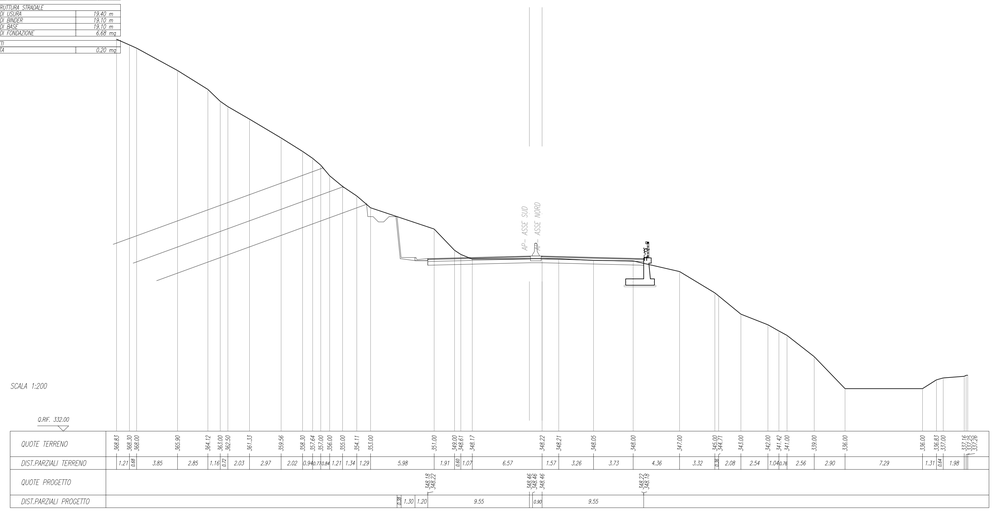

SCAVI E BONIFICHE	
SCAVO	8,68 mq
RIPORTO	0,48 mq
DEMOLIZIONE PAVIMENTAZIONE ESISTENTE	10,84 m

RILIEVI	
TERRENO VEGETALE	2,00 m

SOVRASTRUTTURA STRADALE	
STRATO DI USURA	19,40 m
STRATO DI BINDER	19,10 m
STRATO DI BASE	19,10 m
STRATO DI FONDAZIONE	7,41 mq

SEZIONE N. : 86
Q. PROGETTO : 349,29
DIST.PROG. : 1+702,44

SEZIONE N. : 86
Q. PROGETTO : 349,30
DIST.PROG. : 1+700,00

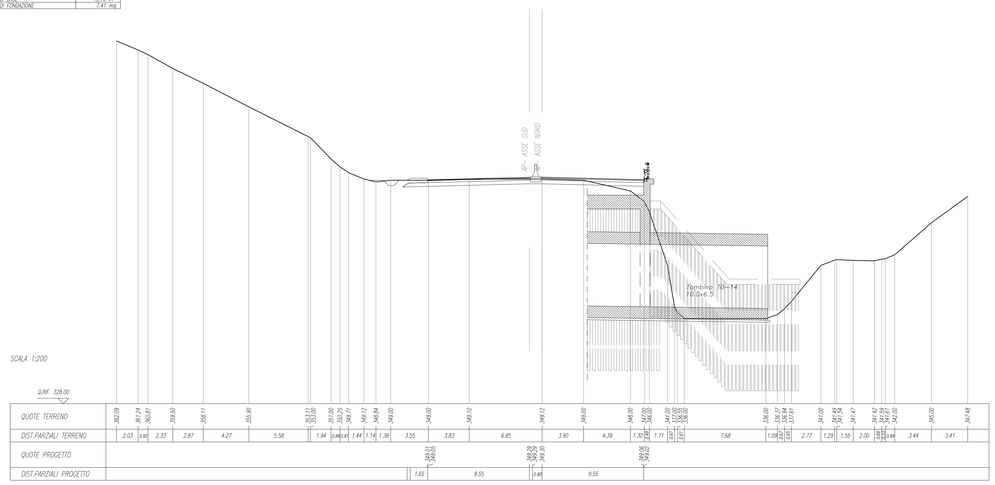

SCAVI E BONIFICHE	
SCAVO	8,51 mq
DEMOLIZIONE PAVIMENTAZIONE ESISTENTE	10,81 m

RILIEVI	
RILIEVO	2,46 mq

SOVRASTRUTTURA STRADALE	
STRATO DI USURA	19,40 m
STRATO DI BINDER	19,10 m
STRATO DI BASE	19,10 m
STRATO DI FONDAZIONE	6,68 mq

SEZIONE N. : 87
Q. PROGETTO : 350,16
DIST.PROG. : 1+722,44

SEZIONE N. : 87
Q. PROGETTO : 350,16
DIST.PROG. : 1+720,00

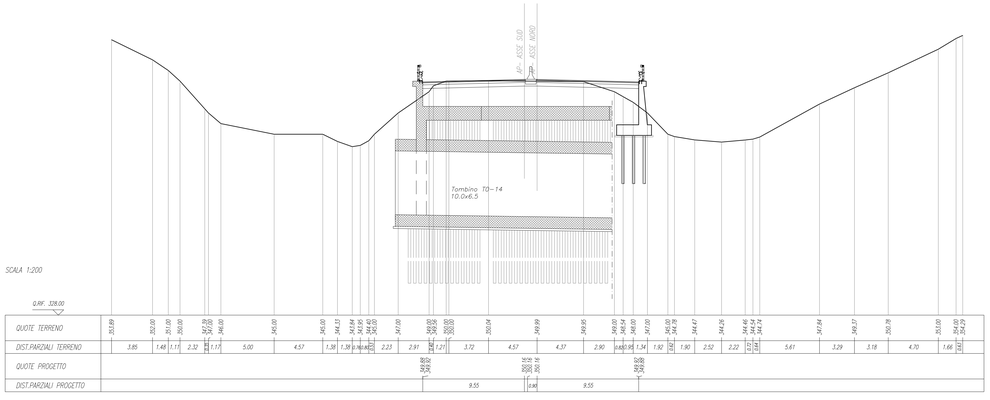

SCAVI E BONIFICHE	
SCAVO	9,07 mq
DEMOLIZIONE PAVIMENTAZIONE ESISTENTE	10,76 m

SOVRASTRUTTURA STRADALE	
STRATO DI USURA	19,40 m
STRATO DI BINDER	19,10 m
STRATO DI BASE	19,10 m
STRATO DI FONDAZIONE	6,68 mq

SEZIONE N. : 88
Q. PROGETTO : 351,11
DIST.PROG. : 1+742,44

SEZIONE N. : 88
Q. PROGETTO : 351,12
DIST.PROG. : 1+740,00

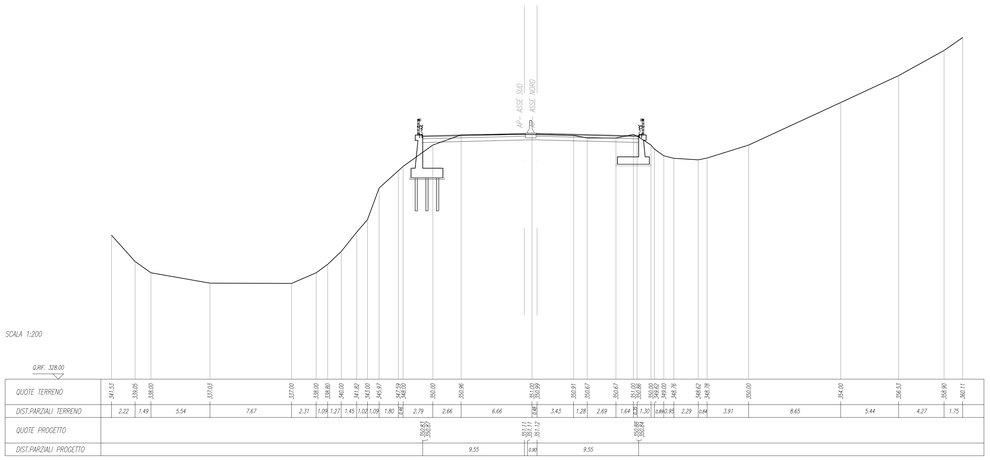

SCAVI E BONIFICHE	
SCAVO	10,76 mq
RIPORTO	0,00 mq
DEMOLIZIONE PAVIMENTAZIONE ESISTENTE	10,77 m

RILIEVI	
TERRENO VEGETALE	1,76 m

SOVRASTRUTTURA STRADALE	
STRATO DI USURA	19,40 m
STRATO DI BINDER	19,10 m
STRATO DI BASE	19,10 m
STRATO DI FONDAZIONE	6,68 mq

MANUFATTI	
CANALETTA	0,20 mq

SEZIONE N. : 89
Q. PROGETTO : 352,10
DIST.PROG. : 1+762,44

SEZIONE N. : 89
Q. PROGETTO : 352,10
DIST.PROG. : 1+760,00

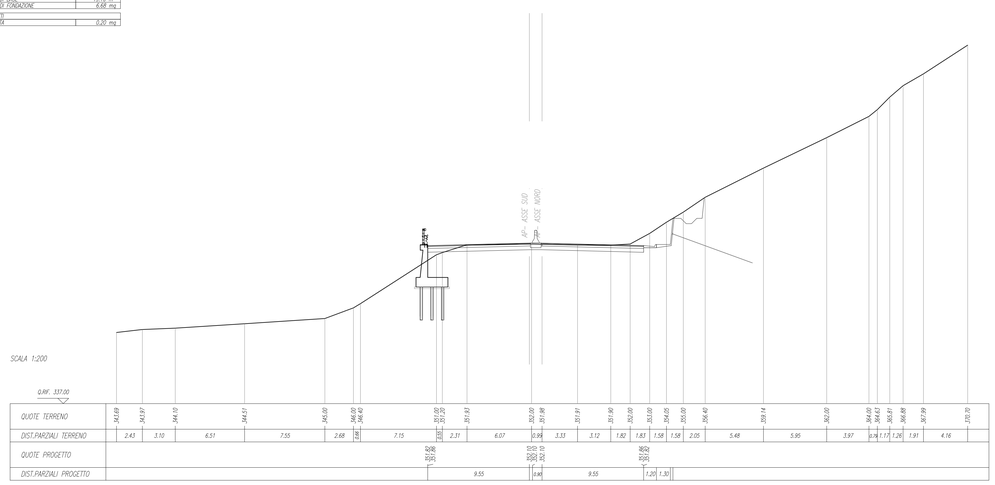

SCAVI E BONIFICHE	
SCAVO	16,16 mq
RIPORTO	4,23 mq
DEMOLIZIONE PAVIMENTAZIONE ESISTENTE	10,65 m

RILIEVI	
TERRENO VEGETALE	6,61 m

SOVRASTRUTTURA STRADALE	
STRATO DI USURA	19,40 m
STRATO DI BINDER	19,10 m
STRATO DI BASE	19,10 m
STRATO DI FONDAZIONE	6,68 mq

MANUFATTI	
CANALETTA	0,20 mq

SEZIONE N. : 90
Q. PROGETTO : 353,08
DIST.PROG. : 1+782,44

SEZIONE N. : 90
Q. PROGETTO : 353,08
DIST.PROG. : 1+780,00



anas — Direzione Tecnica

STRADA STATALE 4 "VIA SALARIA"
Adeguamento della piattaforma stradale e messa in sicurezza dal km 56+000 al km 64+000
Stralcio 1 da pk 0+000 a pk 1+900

PROGETTO ESECUTIVO
COD. RM 368

PROGETTAZIONE: R.T.I.: PROGER S.p.A. (capogruppo mandataria)
PROGIN S.p.A.
S.I.N.A. S.p.A. - BRENG S.r.l.

RESPONSABILE INTEGRAZIONE PRESTAZIONI SPECIALISTICHE:
Dott. Ing. Antonio GRIMALDI (Progin S.p.A.)
Ordine degli Ingegneri della Provincia di Napoli n. 23798

IL GEOLOGO:
Dott. Geol. Gianluca PANDOLFI ELMI (Progin S.p.A.)
Ordine dei Geologi Regione Umbria n. 467

IL COORDINATORE PER LA SICUREZZA IN FASE DI PROGETTAZIONE:
Dott. Ing. Michele Curtale (Progin S.p.A.)

VISTO: IL RESPONSABILE UNICO DEL PROGETTO:
Dott. Ing. Paolo NARDOCCI

PROTOCOLLO DATA _____ 202_

CAPOGRUPPO MANDATARIA: PROGER

MANDANTI: PROGIN Progettazione Grandi Infrastrutture; SINA; S.I.N.A. S.p.A.

Direttore Tecnico:
Dott. Ing. Lorenzo INFANTE
Ordine degli Ingegneri della Provincia di Salerno n. 3446

SEZIONI ASSE PRINCIPALE
SEZIONI TRASVERSALI ASSE PRINCIPALE
TAV. 15

CODICE PROGETTO	NOME FILE	REVISIONE	SCALA:
DP RM368 E23	CODICE ELAB. P01PS00TRASZ15	C	1:200

REV.	DESCRIZIONE	DATA	REDATTO	VERIFICATO	APPROVATO
C	Emissione a seguito istruttoria ANAS e validazione ITS	Febbraio 2024	L.Mazzoni	R.Velotta	L.Infante
B	Emissione a seguito istruttoria ANAS	Maggio 2023	L.Mazzoni	R.Velotta	L.Infante
A	Prima emissione	12/2022	L.Mazzoni	R.Velotta	L.Infante