SCAVI E BONIFICHE	
STERRO	22.24 mq
FOSSO	6.45 mq
DEMOLIZIONE PAVIMENTAZIONE ESISTENTE	11.52 m
RILEVATI	
TERRENO VEGETALE	7.63 m
SOVRASTRUTTURA STRADALE	
STRATO DI USURA	19.40 m
STRATO DI BINDER	19.10 m
STRATO DI BASE	19.10 m
STRATO DI FONDAZIONE	6.68 mq
MANUFATTI	
CANALETTA	0.20 mq

SEZIONE N. : 91
Q. PROGETTO : 354.05
DIST.PROG. : 1+802.44

SEZIONE N. : 91
Q. PROGETTO : 354.05
DIST.PROG. : 1+800.00



SCAVI E BONIFICHE	
STERRO	10.70 mq
FOSSO	0.67 mq
DEMOLIZIONE PAVIMENTAZIONE ESISTENTE	18.76 m
RILEVATI	
TERRENO VEGETALE	1.30 m
SOVRASTRUTTURA STRADALE	
STRATO DI USURA	22.91 m
STRATO DI BINDER	22.61 m
STRATO DI BASE	22.61 m
STRATO DI FONDAZIONE	7.91 mq
MANUFATTI	
CANALETTA	0.20 mq

SEZIONE N. : 94
Q. PROGETTO : 356.84
DIST.PROG. : 1+862.44

SEZIONE N. : 94
Q. PROGETTO : 356.83
DIST.PROG. : 1+860.00

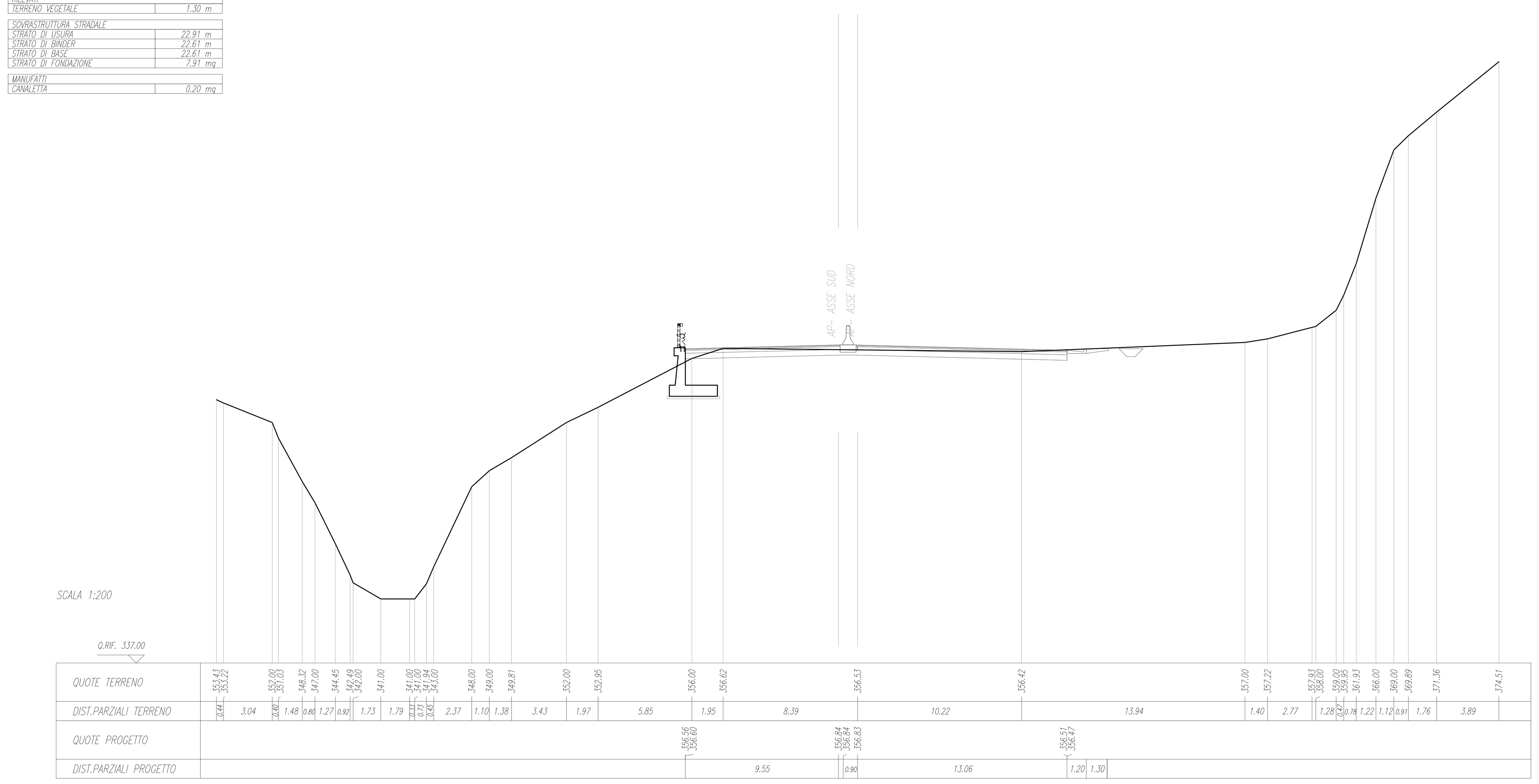

SCAVI E BONIFICHE	
STERRO	9.32 mq
FOSSO	0.35 mq
DEMOLIZIONE PAVIMENTAZIONE ESISTENTE	18.53 m
RILEVATI	
TERRENO VEGETALE	3.28 m
SOVRASTRUTTURA STRADALE	
STRATO DI USURA	19.40 m
STRATO DI BINDER	19.10 m
STRATO DI BASE	19.10 m
STRATO DI FONDAZIONE	6.68 mq
MANUFATTI	
CANALETTA	0.20 mq

SEZIONE N. : 92
Q. PROGETTO : 354.98
DIST.PROG. : 1+822.44

SEZIONE N. : 92
Q. PROGETTO : 354.98
DIST.PROG. : 1+820.00



SCAVI E BONIFICHE	
STERRO	10.30 mq
FOSSO	0.51 mq
DEMOLIZIONE PAVIMENTAZIONE ESISTENTE	16.87 m
RILEVATI	
TERRENO VEGETALE	1.92 m
SOVRASTRUTTURA STRADALE	
STRATO DI USURA	19.40 m
STRATO DI BINDER	19.10 m
STRATO DI BASE	19.10 m
STRATO DI FONDAZIONE	7.41 mq

SEZIONE N. : 95
Q. PROGETTO : 357.77
DIST.PROG. : 1+882.44

SEZIONE N. : 95
Q. PROGETTO : 357.76
DIST.PROG. : 1+880.00



SCAVI E BONIFICHE	
STERRO	11.61 mq
FOSSO	0.69 mq
DEMOLIZIONE PAVIMENTAZIONE ESISTENTE	19.16 m
RILEVATI	
TERRENO VEGETALE	1.30 m
SOVRASTRUTTURA STRADALE	
STRATO DI USURA	22.89 m
STRATO DI BINDER	22.59 m
STRATO DI BASE	22.59 m
STRATO DI FONDAZIONE	7.90 mq
MANUFATTI	
CANALETTA	0.20 mq

SEZIONE N. : 93
Q. PROGETTO : 355.91
DIST.PROG. : 1+842.44

SEZIONE N. : 93
Q. PROGETTO : 355.91
DIST.PROG. : 1+840.00



SCAVI E BONIFICHE	
STERRO	30.72 mq
FOSSO	3.51 mq
DEMOLIZIONE PAVIMENTAZIONE ESISTENTE	11.55 m
RILEVATI	
TERRENO VEGETALE	4.95 m
SOVRASTRUTTURA STRADALE	
STRATO DI USURA	19.21 m
STRATO DI BINDER	19.20 m
STRATO DI BASE	19.20 m
STRATO DI FONDAZIONE	6.71 mq
MANUFATTI	
CANALETTA	0.20 mq

SEZIONE N. : 96
Q. PROGETTO : 358.61
DIST.PROG. : 1+902.45

SEZIONE N. : 96
Q. PROGETTO : 358.61
DIST.PROG. : 1+900.00



anas — Direzione Tecnica

STRADA STATALE 4 "VIA SALARIA"

Adeguamento della piattaforma stradale e messa in sicurezza dal km 56+000 al km 64+000

Stralcio 1 da pk 0+000 a pk 1+900

PROGETTO ESECUTIVO

COD. RM 368

PROGETTAZIONE: R.T.I.: PROGER S.p.A. (capogruppo mandataria)
PROGIN S.p.A.
S.I.N.A. S.p.A. - BRENG S.r.l.

RESPONSABILE INTEGRAZIONE PRESTAZIONI SPECIALISTICHE:
Dott. Ing. Antonio GRIMALDI (Progin S.p.A.)
Ordine degli Ingegneri della Provincia di Napoli n. 23799

IL GEOLOGO:
Dott. Geol. Gianluca PANDOLFI ELMI (Progin S.p.A.)
Ordine dei Geologi Regione Umbria n. 467

IL COORDINATORE PER LA SICUREZZA IN FASE DI PROGETTAZIONE:
Dott. Ing. Michele Curiale (Progin S.p.A.)

VISTO: IL RESPONSABILE UNICO DEL PROGETTO:
Dott. Ing. Paolo NARDOCCI

CAPOGRUPPO MANDATARIA: PROGER

MANDANTI: PROGIN Progettazione Grandi Infrastrutture — SINA — BRENG

Direttore Tecnico:
Dott. Ing. Lorenzo INFANTE
Ordine degli Ingegneri della Provincia di Salerno n. 3446

PROTOCOLLO

DATA _____ 202_

SEZIONI ASSE PRINCIPALE
SEZIONI TRASVERSALI ASSE PRINCIPALE

TAV. 16

CODICE PROGETTO	NOME FILE	REVISIONE	SCALA:
DP RM368 E23	CODICE ELAB. P01PS00TRASZ16	C	1:200

REV.	DESCRIZIONE	DATA	REDATTO	VERIFICATO	APPROVATO
C	Emissione a seguito istruttoria ANAS e validazione ITS	Febbraio 2024	L.Mazzoni	R.Velotta	L.Infante
B	Emissione a seguito istruttoria ANAS	Maggio 2023	L.Mazzoni	R.Velotta	L.Infante
A	Prima emissione	12/2022	L.Mazzoni	R.Velotta	L.Infante