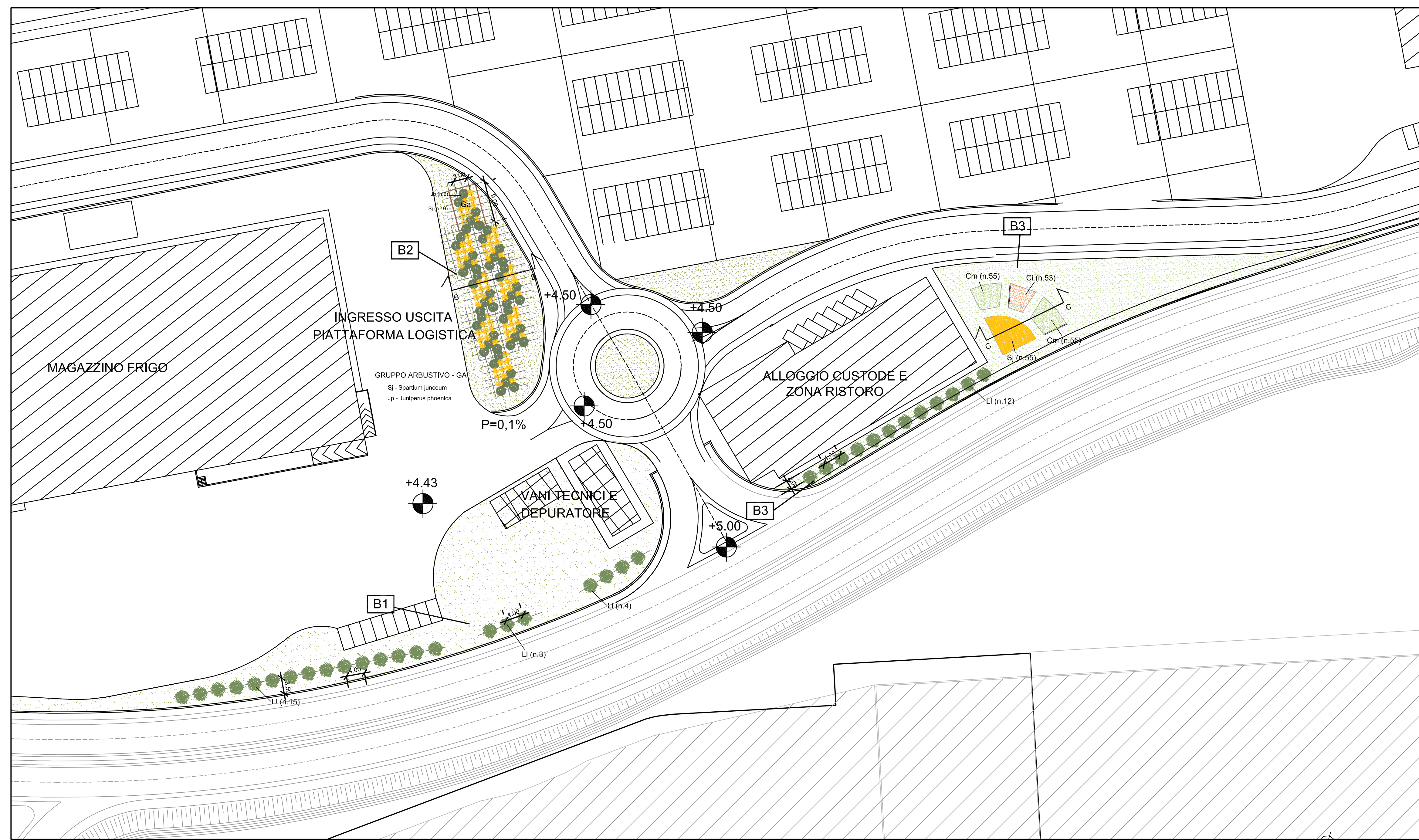
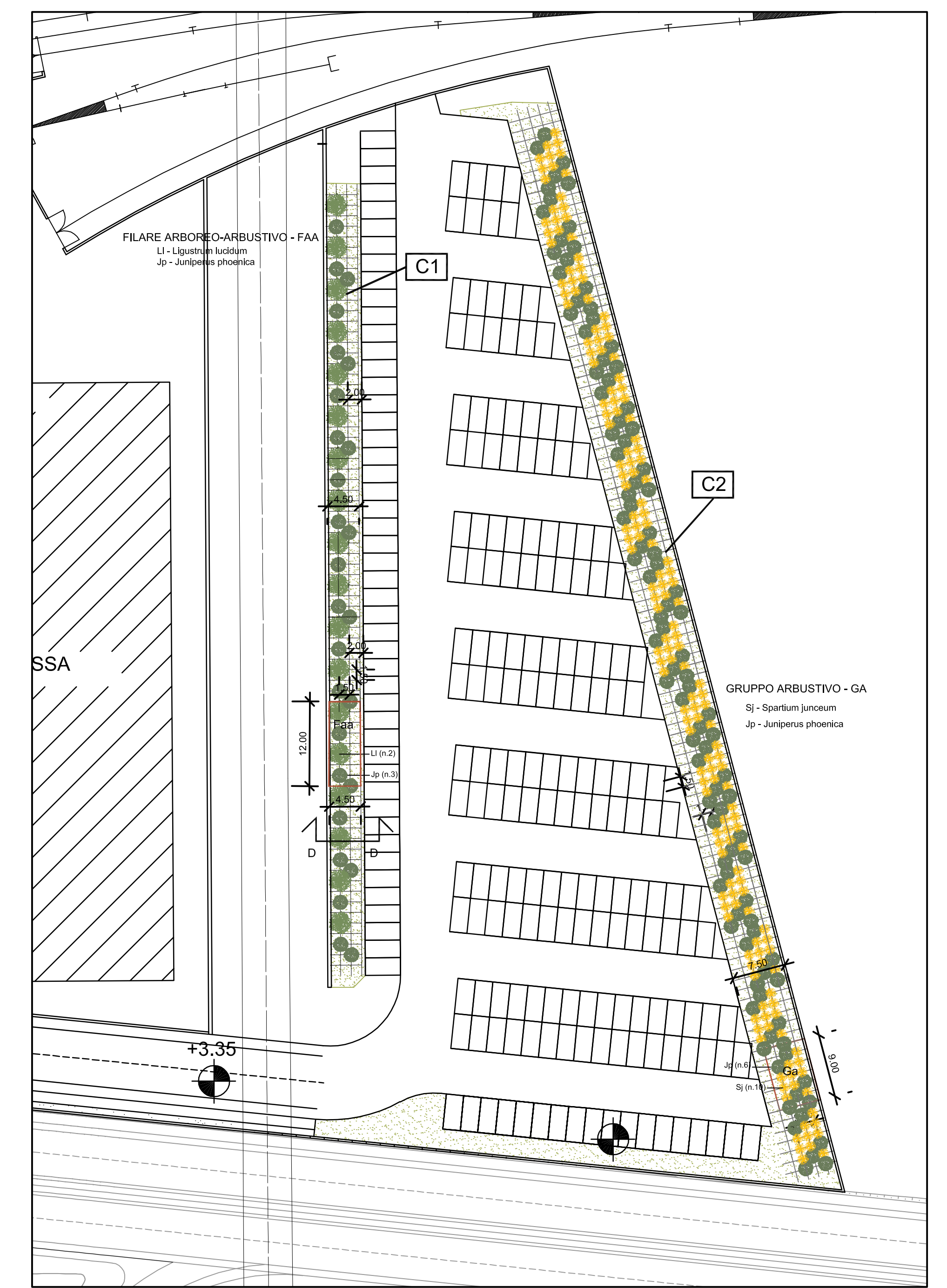




ZONA A - Palazzina uffici
Planimetria - scala 1:500

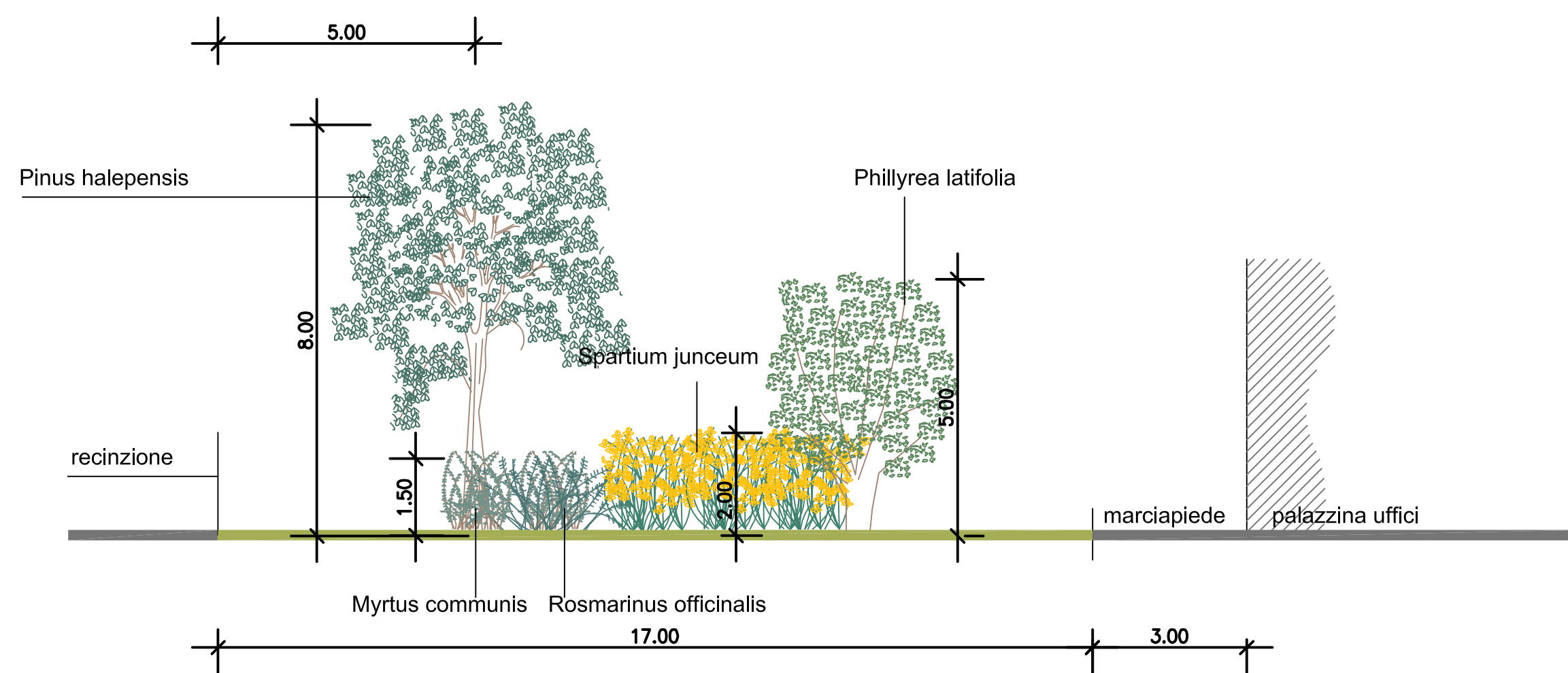


ZONA B - Ingresso piattaforma logistica
Planimetria - scala 1:500

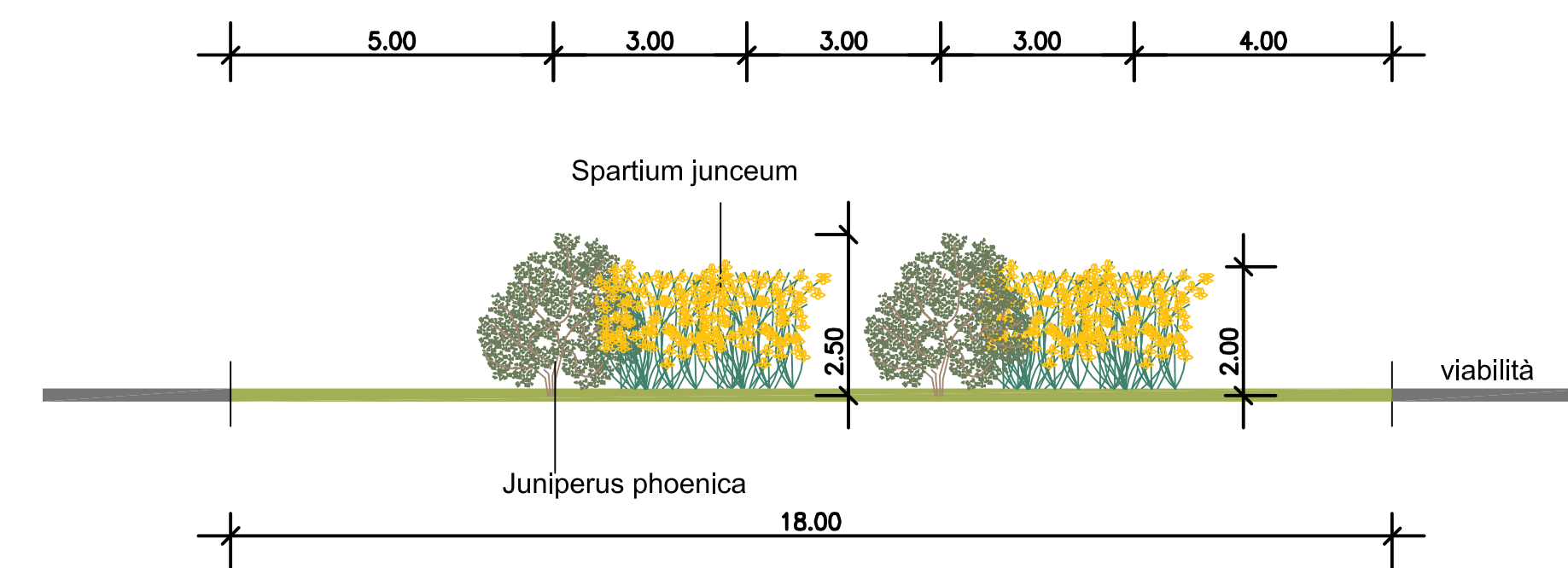


ZONA C - Parcheggi
Planimetria - scala 1:500

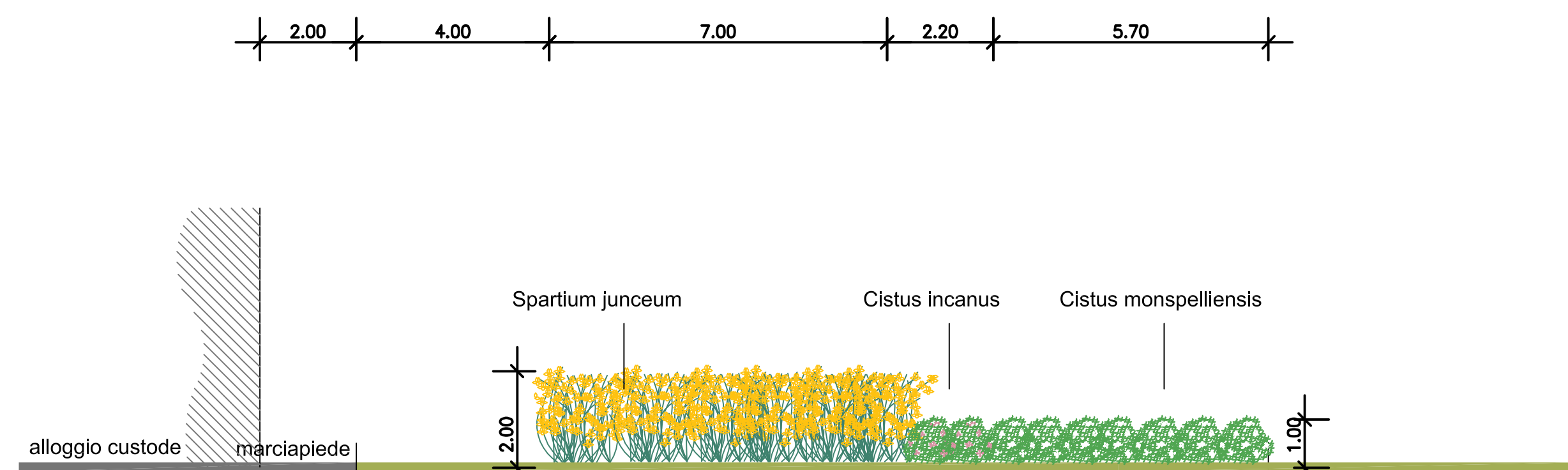
ZONA A - Palazzina uffici
Sezione AA - scala 1:100



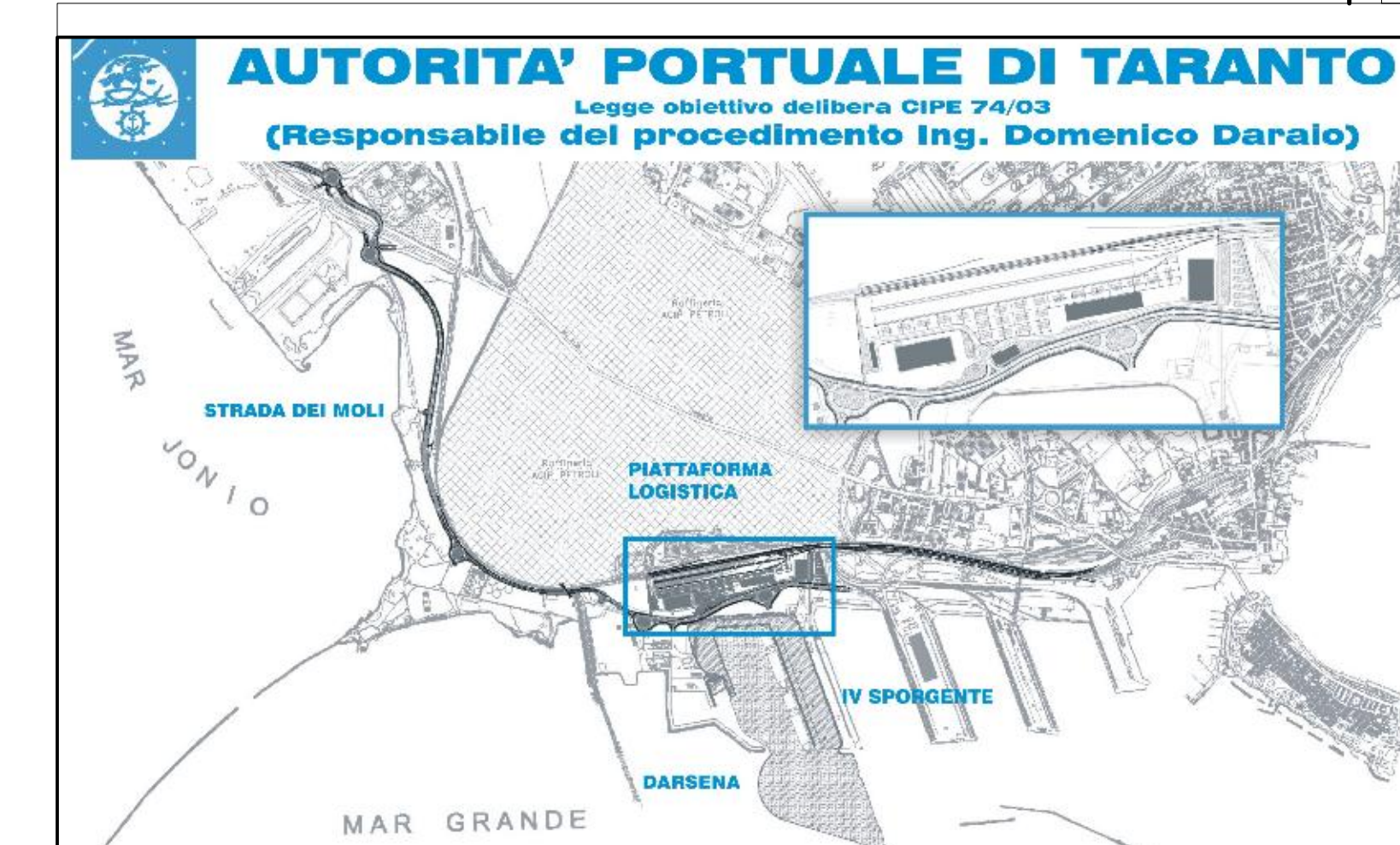
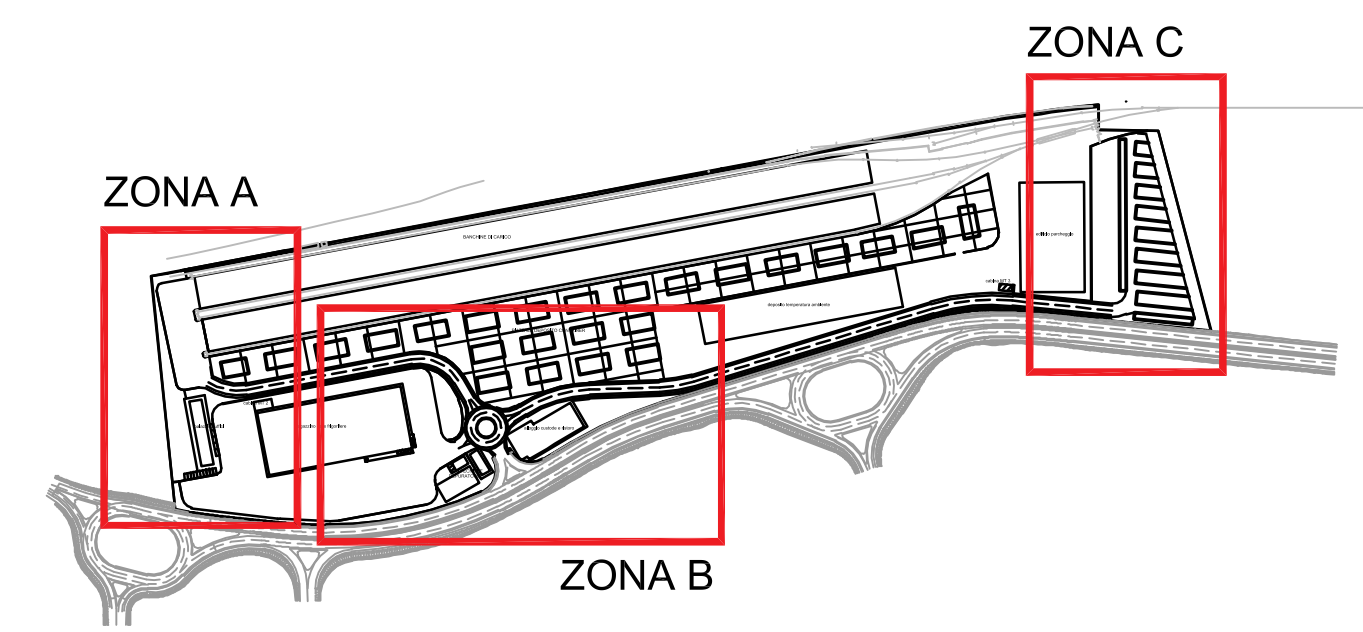
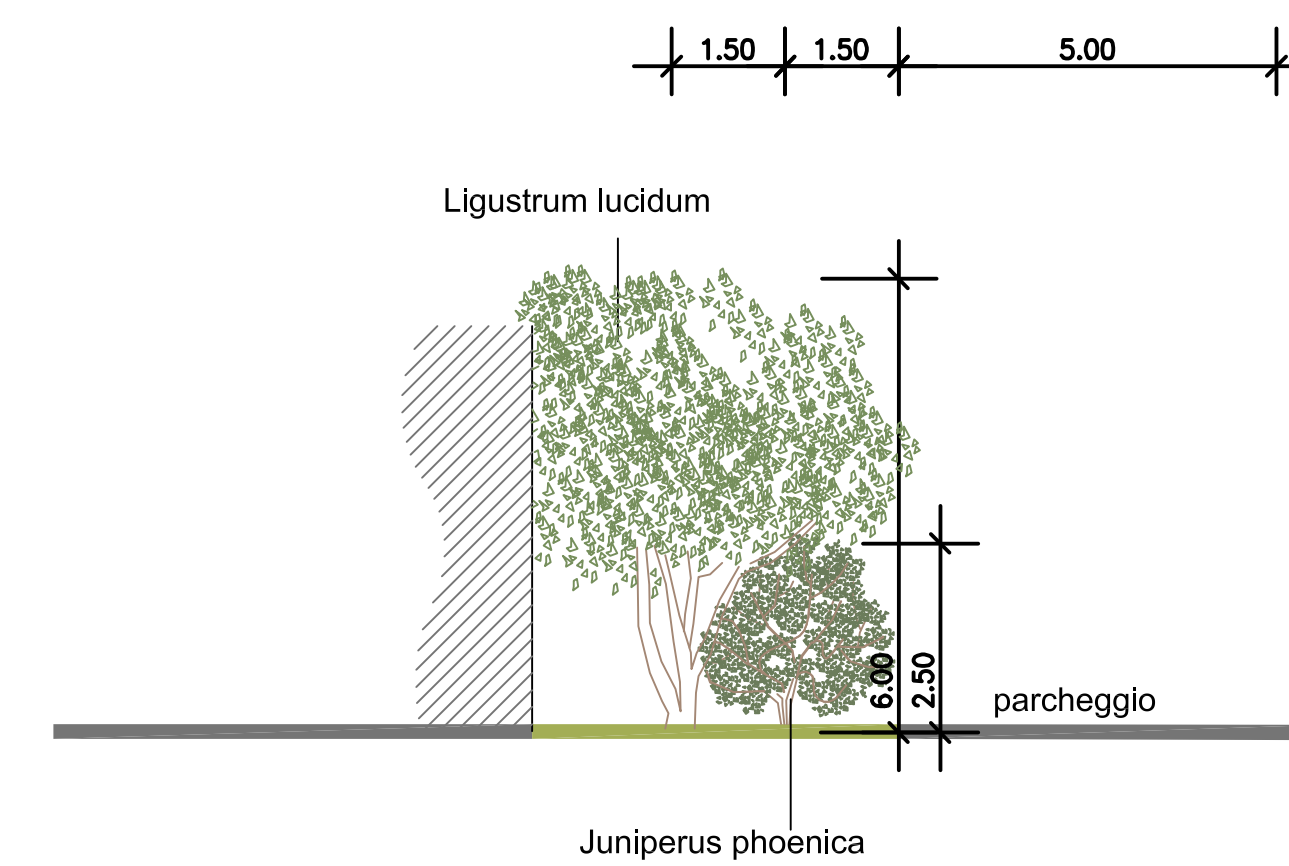
ZONA B - Ingresso piattaforma logistica
Sezione BB - scala 1:100



ZONA B - Ingresso piattaforma logistica
Sezione CC - scala 1:100



ZONA C - Parcheggi
Sezione DD - scala 1:100



DT	29/09/2008	Primo emissione	E. Strinati	P.L. Cord	Rel. G. Cavato
Versione	01	Disegnata	Disegnata	Disegnata	Disegnata
SOCIETA' DI PROGETTO:					
TARANTO LOGISTICA S.p.A.		AUTORITA' PORTUALE TARANTO			
PIASTRA PORTUALE DI TARANTO					
Numero Progetto: 123-700 E. 1 U.G.E. A. 1.0.3.					
Titolo: PROGETTO DEFINITIVO PIATTAFORMA LOGISTICA OPERE A VERDE					
Pianimetria di localizzazione degli Interventi					
SINA SpA Milano					