


STRALCIO PLANIMETRICO DI DETTAGLIO N.5



VISTA S5 - Ante Operam



VISTA S5 - Post Operam



STRALCIO PLANIMETRICO DI DETTAGLIO N.4



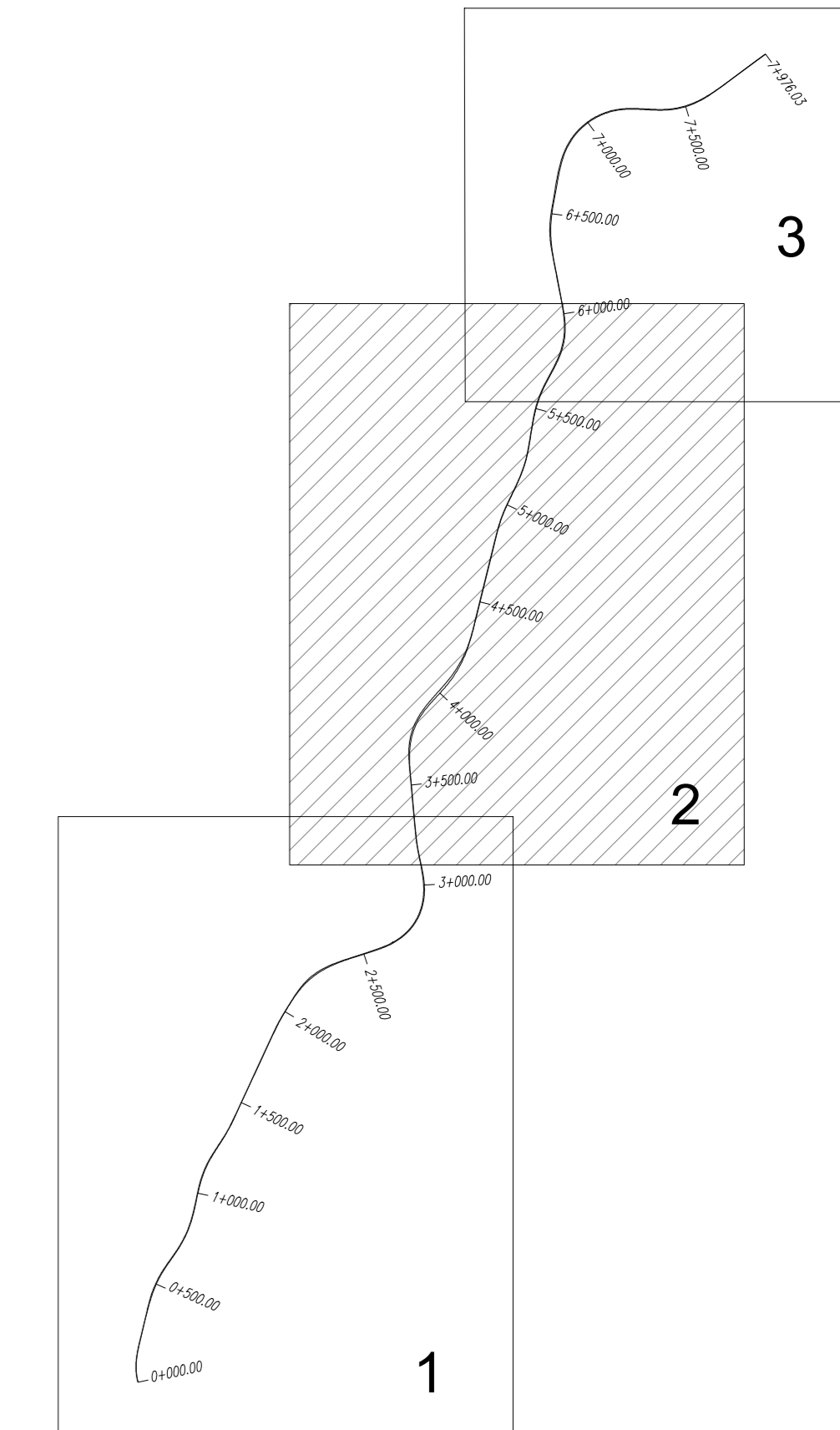
VISTA S4 - Ante Operam





VISTA S4- Post Operam

PLANIMETRIA DI PROGETTO FOTOINSERITA

KEY PLAN



LEGENDA

-  STRALCIO PLANIMETRICO
-  CONO OTTICO DI INQUADRAMENTO
- 3D** VISTA AEREA TRIDIMENSIONALE
- S** VISTA A QUOTA STRADALE
(fonte: Google Street View)
- F** FOTO DA SOPRALLUOGO



STRADA STATALE 4 "VIA Salaria"
Adeguamento della piattaforma stradale e messa in sicurezza dal km 56+000 al km 64+000
Stralcio 1 da pk 0+000 a pk 1+900

PROGETTO ESECUTIVO COD. RM 368

PROGETTAZIONE: R.T.I.: PROGER S.p.A. (capogruppo mandataria)
PROGIN S.p.A.
S.I.N.A. S.p.A. - BRENG S.r.l.

RESPONSABILE INTEGRAZIONE PRESTAZIONI SPECIALISTICHE: Dott. Ing. Antonio GRIMALDI (Progin S.p.A.)
Ordine degli Ingegneri della Provincia di Napoli n. 23786



IL GEOLOGO:

Dott. Geol. Gianluca PANDOLFI ELMI (Progin S.p.A.)
Ordine dei Geologi Regione Umbria n. 487

MANDANTE:



IL COORDINATORE PER LA SICUREZZA IN FASE DI PROGETTAZIONE:

Dott. Ing. Michele Curiale (Progin S.p.A.)

Direttore Tecnico: Dott. Ing. Lorenzo INFANTE
Ordine degli Ingegneri della Provincia di Salerno n. 2146

VISTO IL RESPONSABILE UNICO DEL PROGETTO:

Dott. Ing. Paolo NARDOCCI



PROTOCOLLO

DATA 2022

ALLEGATI ALLA RELAZIONE PAESAGGISTICA

FOTOSIMULAZIONI - LOTTO 1 - Tav. 3 di 5

CODICE PROGETTO	NOME FILE	REVISIONE	SCALA
DP RM368 E23	CODICE ELAB. T001A00AMB D T03	A	
A	Prima emissione	05/2024	Diiferia Greco Scopetta
REV.	DESCRIZIONE	DATA	REDATTO VERIFICATO APPROVATO