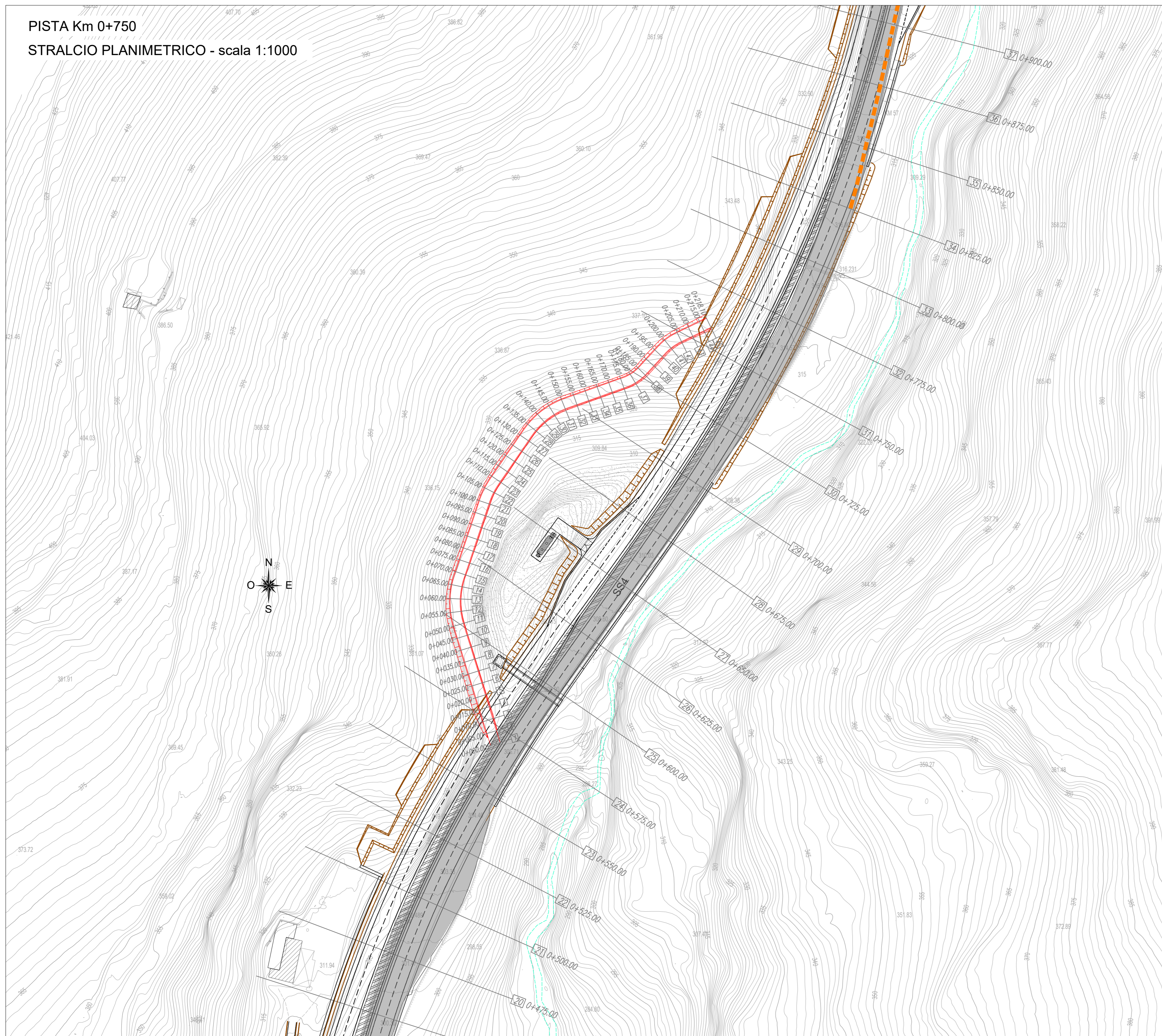

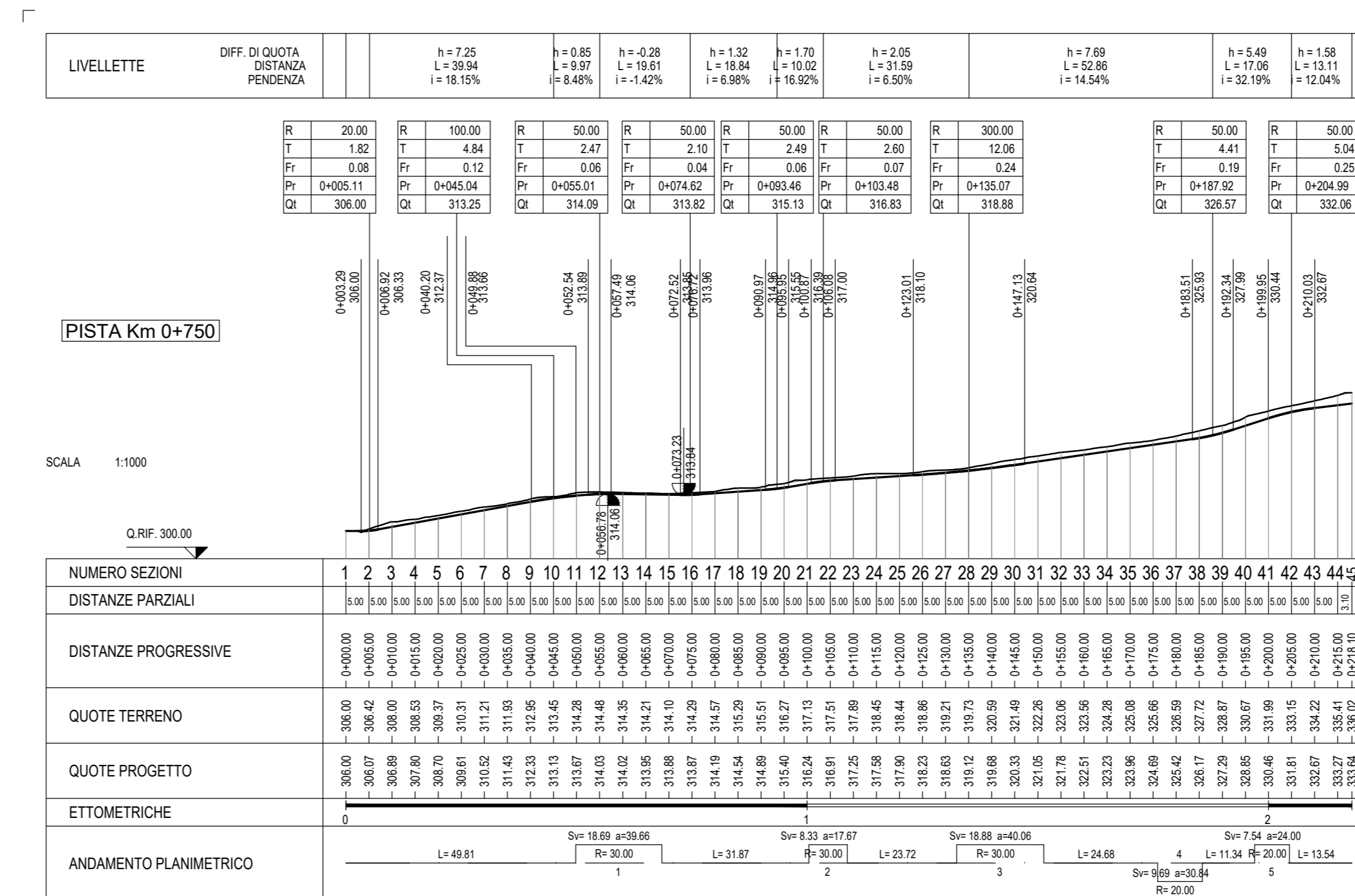


PISTA Km 0+750  
STRALCIO PLANIMETRICO - scala 1:1000



PISTA Km 0+750  
PROFILO LONGITUDINALE - scala 1:1000



STRADA STATALE 4 "VIA SALARIA"  
Adeguamento della piattaforma stradale e messa in sicurezza dal km 56+000 al km 64+000  
Stralcio 1 da pk 0+000 a pk 1+900

PROGETTO ESECUTIVO COD. RM 368

PROGETTAZIONE: R.T.I.: PROGER S.p.A. (capogruppo mandataria)  
PROGIN S.p.A.  
S.I.N.A. S.p.A. - BRENG S.r.l.

RESPONSABILE INTEGRAZIONE PRESTAZIONI SPECIALISTICHE: CAPOGRUPPO MANDATARIA:  
Dott. Ing. Antonio GRIMALDI (Proger S.p.A.)  
Dott. Ing. Paolo NARDUCCI (Progin S.p.A.)  
Dott. Ing. Paolo NARDUCCI (SINA S.p.A.)

IL GEOLOGO:  
Dott. Geol. Gianluca FANDOLFI ELM (Progin S.p.A.)  
Dott. Geol. Roberto LENTINI (SINA S.p.A.)

IL COORDINATORE PER LA SICUREZZA IN FASE DI PROGETTAZIONE:  
Dott. Ing. Michele Curiale (Progin S.p.A.)

VISTO IL RESPONSABILE UNICO DEL PROGETTO:  
Dott. Ing. Paolo NARDUCCI

PROTOCOLLO DATA 2022

CANTIERIZZAZIONE E FASI REALIZZATIVE  
PISTE DI CANTIERE  
Pianta e profilo longitudinale

CODICE PROGETTO	NOME FILE	REVISIONE	SCALA
DP RM368 E23	CODE ELAB T01CA02CANPFO1	B	1:1000

REV.	DESCRIZIONE	DATA	REDATTO	VERIFICATO	APPROVATO
B	Emissione a seguito istruttoria ANAS e validazione	Gen 2024	C. Di Sero	P. Venerio	L. Infante
A	Prima emissione	12/2022	Mazzoni	Scappetta	Infante