

STRADA STATALE 4 "VIA SALARIA"
**Adeguamento della piattaforma stradale e messa in
sicurezza dal km 56+000 al km 64+000**
Stralcio 1 da pk 0+000 a pk 1+900

PROGETTO ESECUTIVO

COD.
RM 368

PROGETTAZIONE: R.T.I.: PROGER S.p.A. (capogruppo mandataria)
PROGIN S.p.A.
S.I.N.A. S.p.A. - BRENG S.r.l.

RESPONSABILE INTEGRAZIONE PRESTAZIONI SPECIALISTICHE:
Dott. Ing. Antonio GRIMALDI (Progin S.p.A.)
Ordine degli Ingegneri della Provincia di Napoli n. 23799

CAPOGRUPPO MANDATARIA:



IL GEOLOGO:
Dott. Geol. Gianluca PANDOLFI ELMI (Progin S.p.A.)
Ordine dei Geologi Regione Umbria n. 467

MANDANTI:



Direttore Tecnico:
Dott. Ing. Lorenzo INFANTE
Ordine degli Ingegneri della Provincia
di Salerno n. 3446

IL COORDINATORE PER LA SICUREZZA IN FASE DI PROGETTAZIONE:
Dott. Ing. Michele Curiale (Progin S.p.A.)



VISTO: IL RESPONSABILE UNICO DEL PROGETTO:
Dott. Ing. Paolo NARDOCCI

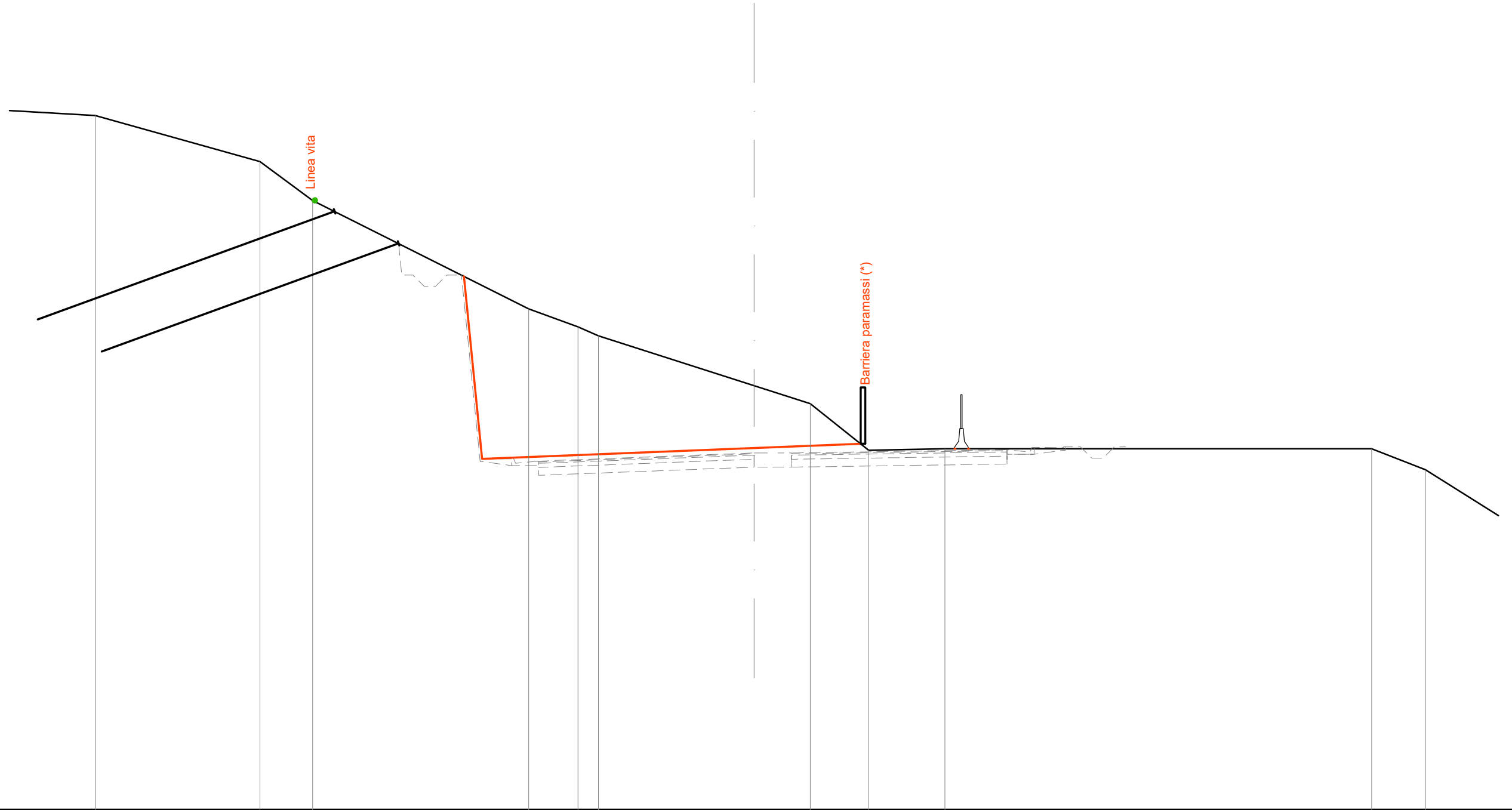


PROTOCOLLO _____ DATA _____ 202_

CANTIERIZZAZIONE E FASI REALIZZATIVE
FASI ESECUTIVE TRINCEE
Trincea in sx da pk 1+275 a pk 1+341
Fasi esecutive: Sezioni scavi Fase B

CODICE PROGETTO	NOME FILE	REVISIONE	SCALA:
DP RM368 E23	CODICE ELAB. T01 CA03 CAN SE24	C	1:200
C	Emissione a seguito istruttoria ANAS e validazione	Gennaio 2024	C. Di Serio P. Valente L. Infante
B	Emissione a seguito istruttoria ANAS	Giugno 2023	C. Di Serio P. Valente L. Infante
A	Prima emissione	Settembre 2022	C. Di Serio P. Valente L. Infante
REV.	DESCRIZIONE	DATA	REDATTO VERIFICATO APPROVATO

SEZIONE N. : TR06-2
 Q. PROGETTO : 333.81
 DIST.PROG. : 1+279.80

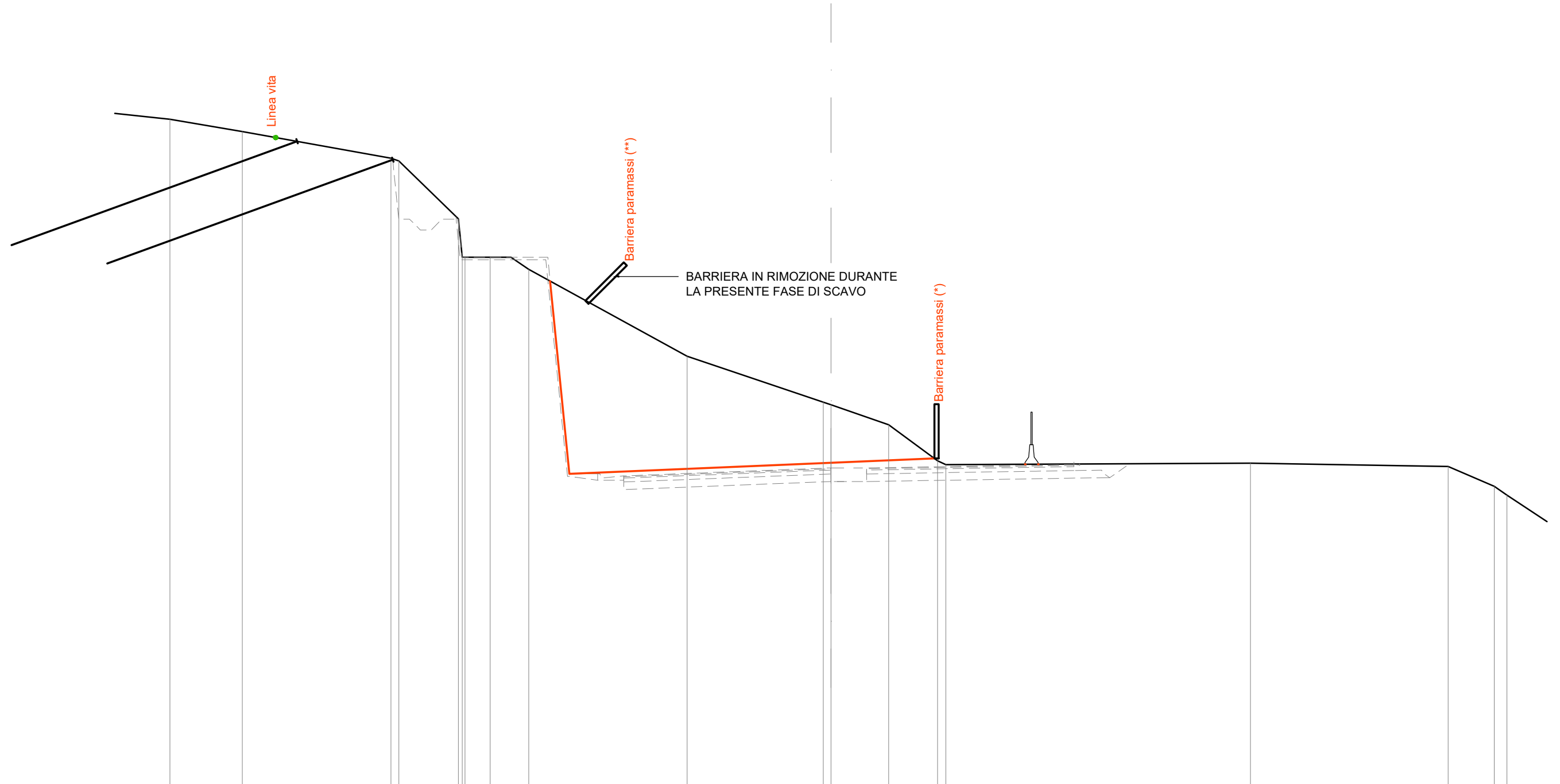


SCALA 1:200

Q.RIF. 318.00

QUOTE TERRENO	348.76	346.72	345.00		340.20	339.41	339.00		336.80	336.00	333.93	334.00		334.00	333.07
DIST.PARZIALI TERRENO	5.04	7.30	2.34	9.58	2.19	0.90	6.89	2.49	2.60	3.38	18.92	2.39	3.90		
QUOTE PROGETTO						341.64	333.55		334.03		334.22	334.00	334.00		
DIST.PARZIALI PROGETTO						0.81	12.05		4.73	4.17	0.60				

SEZIONE N. : TR06-3
 Q. PROGETTO : 333.85
 DIST.PROG. : 1+281.18

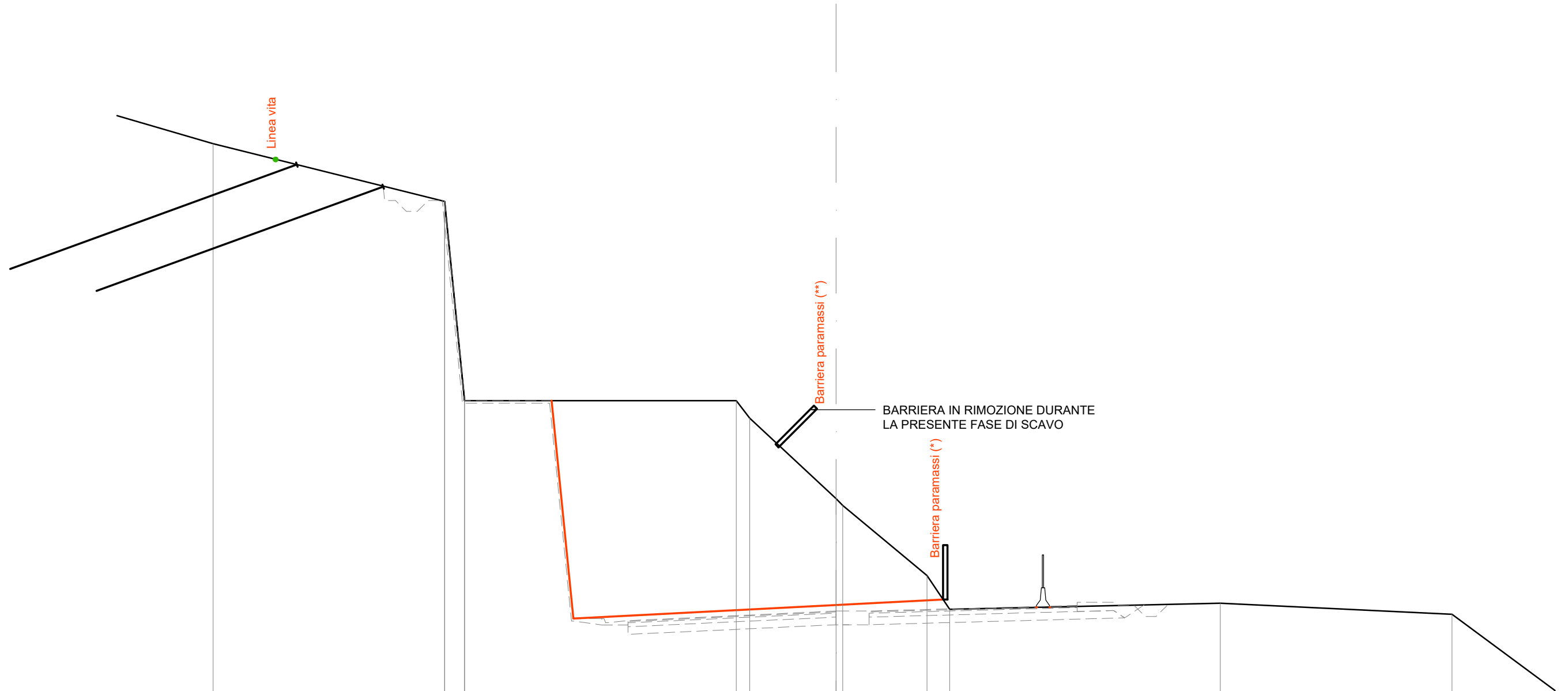


SCALA 1:200

Q.RIF. 319.00

QUOTE TERRENO	349.92	349.35		348.13 348.00	345.33 343.56 345.00 344.00	343.00		339.00		336.88 336.76	335.84	334.18 334.00		334.07		333.92	333.00 332.60
DIST.PARZIALI TERRENO	3.72	3.34	6.85	0.37 2.74	1.16 1.78		7.30	6.27	0.35 2.66	2.25	0.38	14.04	9.11	2.13	0.59	2.77	
QUOTE PROGETTO							342.46 333.58			334.09		334.29		334.02 334.02			
DIST.PARZIALI PROGETTO							0.89	12.05		4.77		4.17	0.60				

SEZIONE N. : TR06-4
 Q. PROGETTO : 334.15
 DIST.PROG. : 1+292.22



SCALA 1:200

Q.RIF. 322.00

QUOTE TERRENO	355.60	352.95	343.81	343.81	343.00	339.31	339.00	335.78	334.23	334.51	334.00
DIST.PARZIALI TERRENO		10.63	0.91	12.47	0.62	3.96	3.87	1.04	12.42	10.64	9.48
QUOTE PROGETTO			343.81	333.81		334.43		334.68	334.33	334.33	
DIST.PARZIALI PROGETTO			1.00	12.05		4.92	4.29	0.60			

SEZIONE N. : TR06-5
 Q. PROGETTO : 334.47
 DIST.PROG. : 1+303.26

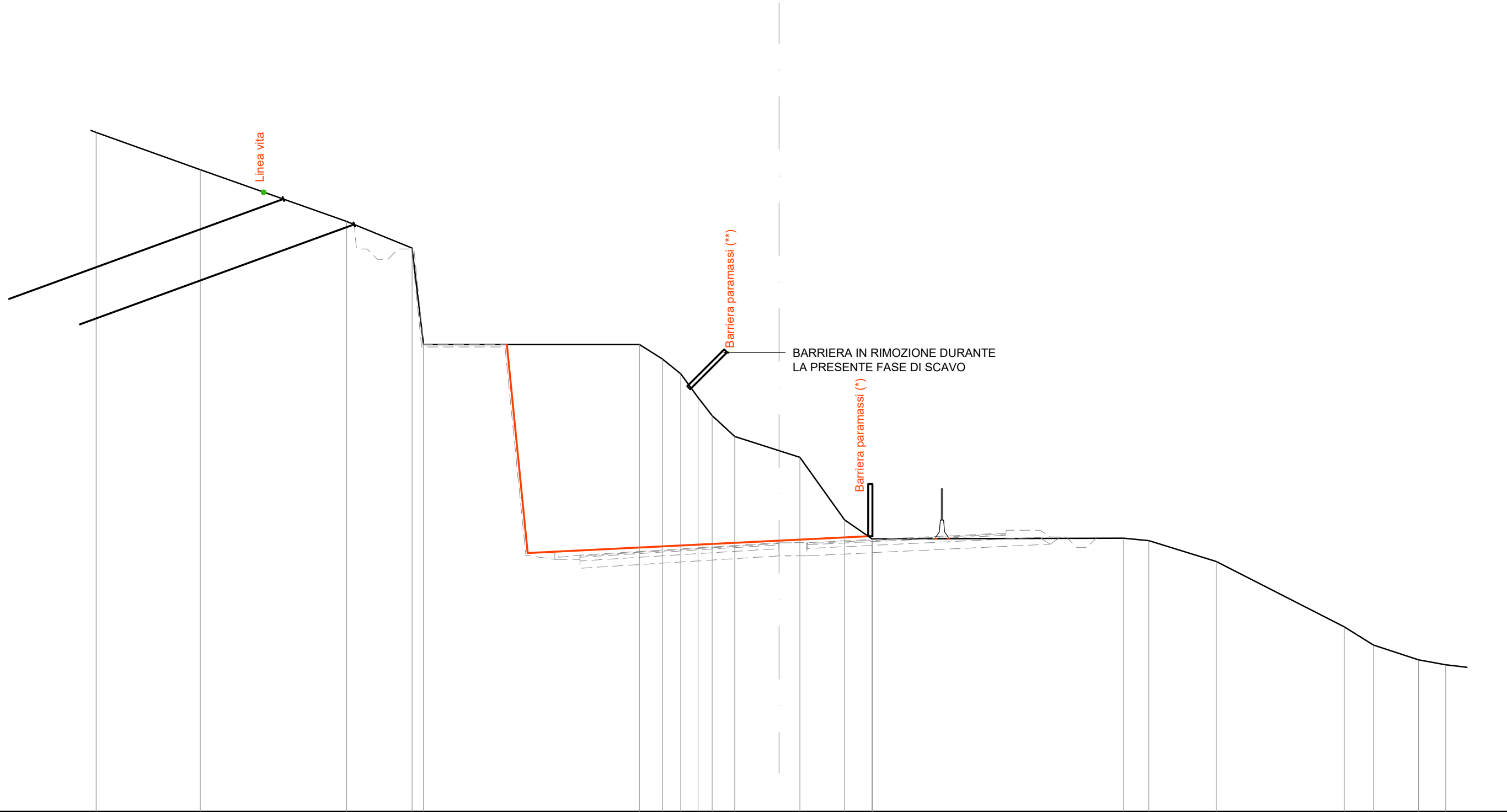


SCALA 1:200

Q.RIF. 323.00

QUOTE TERRENO		357.23	355.52	353.91	344.06		344.00	341.00	340.40	339.89	338.00	334.75	334.61		334.89	334.04	334.00		329.56	328.85
DIST.PARZIALI TERRENO		4.21	4.00	0.99		13.02	2.69	1.33	1.02	1.97	1.61	0.51		12.06	5.88	0.63	6.68		1.34	2.10
QUOTE PROGETTO							344.04	334.06		334.54		334.73		334.71	334.71					
DIST.PARZIALI PROGETTO							1.00		12.05		4.67		4.09	0.60						

SEZIONE N. : TR06-6
 Q. PROGETTO : 334.90
 DIST.PROG. : 1+317.07

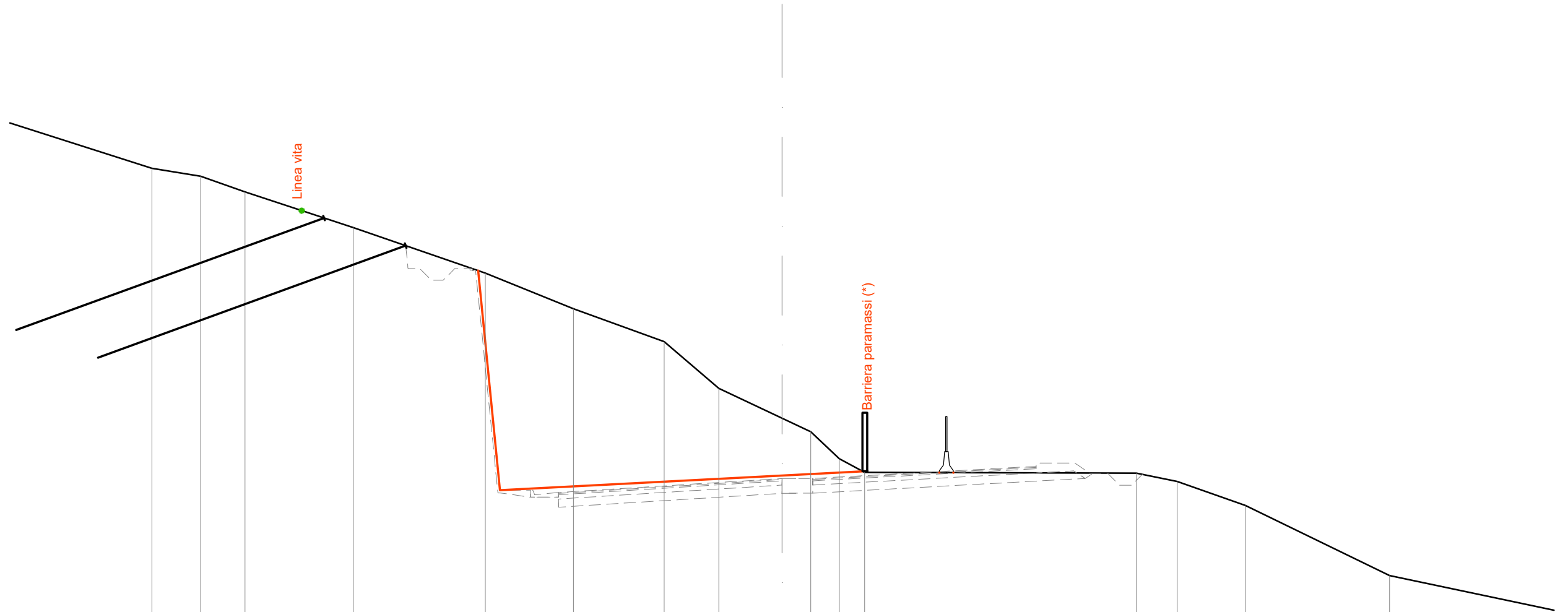


SCALA 1:200

Q.RIF. 322.00

QUOTE TERRENO	354.58	352.79	350.31	349.03	344.41	344.41	343.71	343.00	341.87	341.00	340.00	339.32	339.00	336.00	335.09	335.08	335.12	335.00	334.00	330.87	330.00	329.29	329.05
DIST.PARZIALI TERRENO		4.99	7.02	3.14	0.65	10.35	1.10	0.89	0.83	0.68	1.08	2.13	1.00	2.15	1.32	12.06	1.21	3.24	6.14	1.39	2.17	1.31	
QUOTE PROGETTO					344.41	334.41						335.00		335.22	335.09	335.09							
DIST.PARZIALI PROGETTO					1.00	12.05						4.28		3.24	0.60								

SEZIONE N. : TR06-7
 Q. PROGETTO : 335.15
 DIST.PROG. : 1+324.45



SCALA 1:200

Q.RIF. 318.00

QUOTE TERRENO		348.41	348.07	347.41		345.88	343.93	342.41	341.00	339.00	337.73	337.15	336.00	335.41		335.38	335.03	334.00	331.00	
DIST.PARZIALI TERRENO	7.55	2.08	1.90	4.62	5.65	3.77	3.87	2.34	2.69	1.23	1.21	1.09	11.62	1.75	2.91	6.17	9.49			
QUOTE PROGETTO						344.04	334.65				335.28		335.46		335.40	335.40				
DIST.PARZIALI PROGETTO						0.94	12.05				3.44		3.29		0.60					

