

STRADA STATALE 4 "VIA SALARIA"
**Adeguamento della piattaforma stradale e messa in
sicurezza dal km 56+000 al km 64+000**
Stralcio 1 da pk 0+000 a pk 1+900

PROGETTO ESECUTIVO

COD.
RM 368

PROGETTAZIONE: R.T.I.: PROGER S.p.A. (capogruppo mandataria)
PROGIN S.p.A.
S.I.N.A. S.p.A. - BRENG S.r.l.

RESPONSABILE INTEGRAZIONE PRESTAZIONI SPECIALISTICHE:
Dott. Ing. Antonio GRIMALDI (Progin S.p.A.)
Ordine degli Ingegneri della Provincia di Napoli n. 23799

CAPOGRUPPO MANDATARIA:



IL GEOLOGO:
Dott. Geol. Gianluca PANDOLFI ELMI (Progin S.p.A.)
Ordine dei Geologi Regione Umbria n. 467

MANDANTI:




Direttore Tecnico:
Dott. Ing. Lorenzo INFANTE
Ordine degli Ingegneri della Provincia
di Salerno n. 3446

IL COORDINATORE PER LA SICUREZZA IN FASE DI PROGETTAZIONE:
Dott. Ing. Michele Curiale (Progin S.p.A.)



VISTO: IL RESPONSABILE UNICO DEL PROGETTO:
Dott. Ing. Paolo NARDOCCI

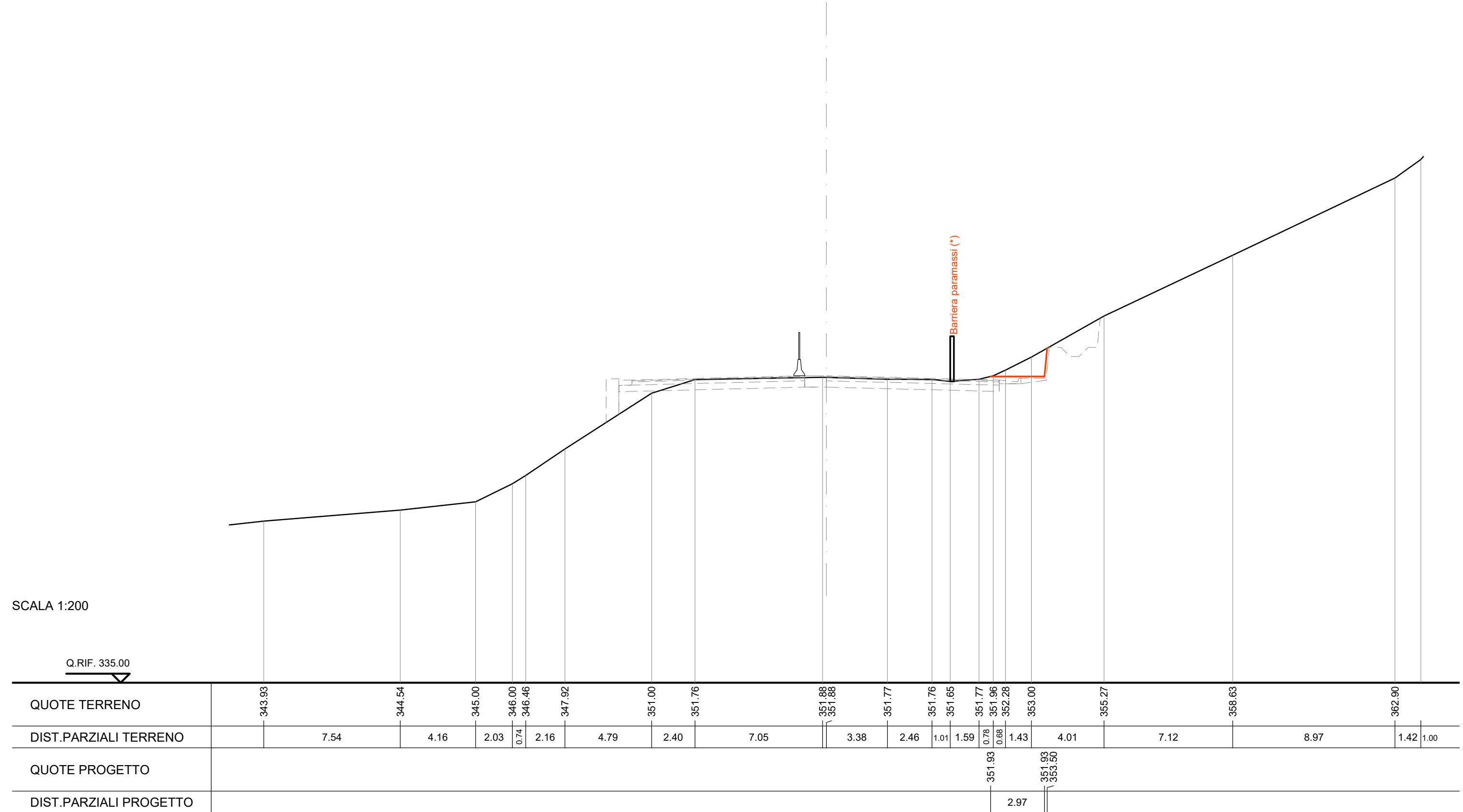


PROTOCOLLO _____ DATA _____ 202_

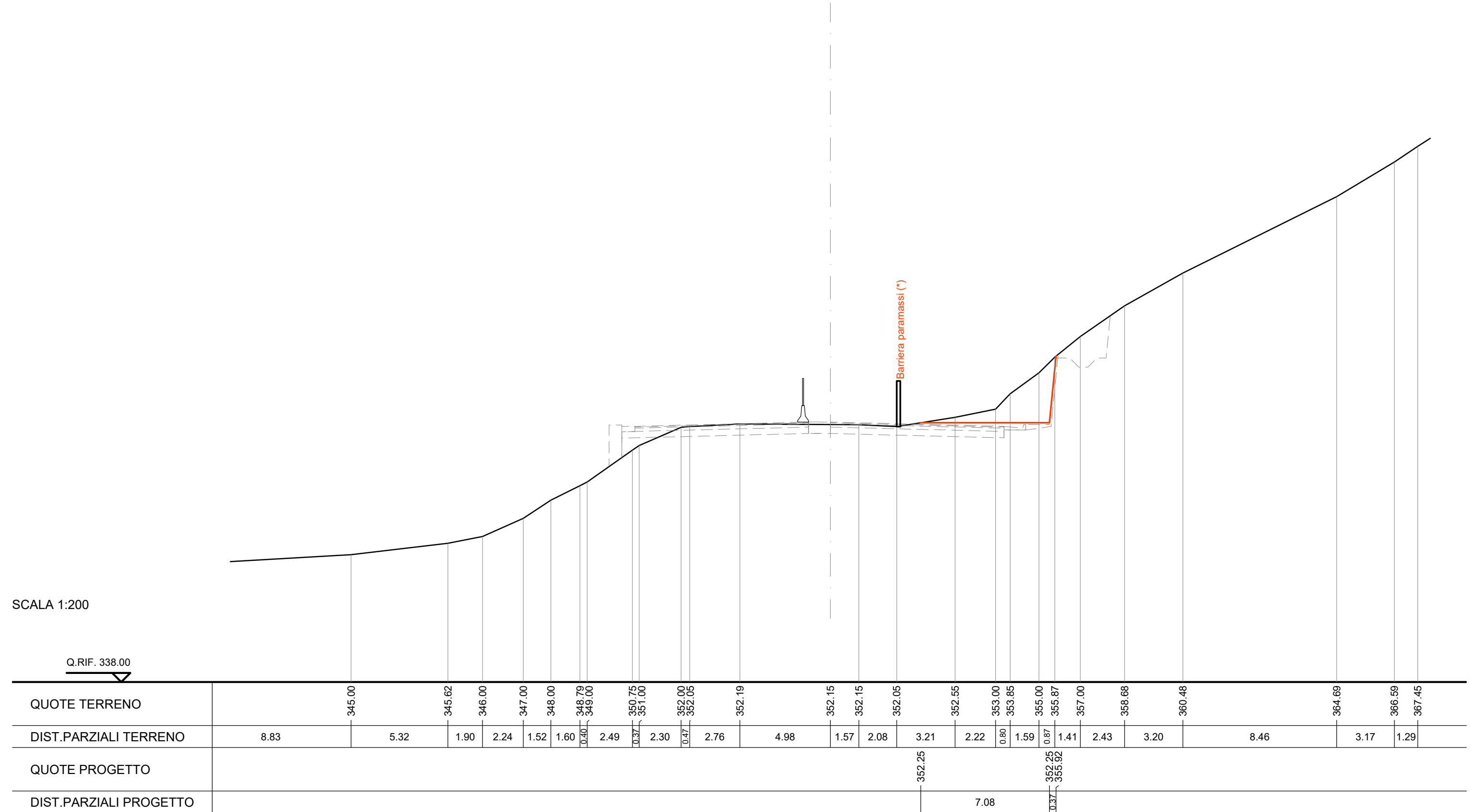
CANTIERIZZAZIONE E FASI REALIZZATIVE
FASI ESECUTIVE TRINCEE
Trincea in sx da pk 1+750 a pk 1+815
Fasi esecutive: Sezioni scavi Fase A

CODICE PROGETTO	NOME FILE	REVISIONE	SCALA:
DP RM368 E23	CODICE ELAB. T01 CA03 CAN SE28	C	1:200
C	Emissione a seguito istruttoria ANAS e validazione	Gennaio 2024	C. Di Serio P. Valente L. Infante
B	Emissione a seguito istruttoria ANAS	Giugno 2023	C. Di Serio P. Valente L. Infante
A	Prima emissione	Settembre 2022	C. Di Serio P. Valente L. Infante
REV.	DESCRIZIONE	DATA	REDATTO VERIFICATO APPROVATO

SEZIONE N. : TR10-2
 Q. PROGETTO : 351.97
 DIST.PROG. : 1+757.29



SEZIONE N. : TR10-3
 Q. PROGETTO : 352.29
 DIST.PROG. : 1+763.99



SCALA 1:200

Q.RIF. 338.00

QUOTE TERRENO	345.00	345.62	346.00	347.00	348.00	348.79	349.00	350.75	351.00	352.00	352.05	352.19	352.15	352.15	352.05	352.55	353.00	353.85	355.00	355.87	357.00	358.68	360.48	364.69	366.59	367.45	
DIST.PARZIALI TERRENO	8.83	5.32	1.90	2.24	1.52	1.60	0.40	2.49	0.37	2.30	0.47	2.76	4.98	1.57	2.08	3.21	2.22	0.80	1.59	0.87	1.41	2.43	3.20	8.46	3.17	1.29	
QUOTE PROGETTO															352.25					352.25	355.92						
DIST.PARZIALI PROGETTO															7.08					0.37							

