



LEGENDA



Riporti (r): depositi costituiti da materiali di diversa origine (sbancamenti, scavi, riporti, ecc.) e derivanti da processi di rimaneggiamento dei terreni in posto. Si tratta prevalentemente di ghiaie con ciottoli con siglioli vivi.



Depositi alluvionali (al): costituiti in prevalenza da ghiaie e sabbie con limo (OLOCENE).




Depositi di versante (dv): costituiti da ghiaie in matrice sabbioso-limoso, generalmente sciolte (OLOCENE).



Sistema del Fosso di Montenero (UNR): costituito da ghiaie e conglomerati, con clasti eterometrici, sub-angolosi e sub-arrotondati, con livelli e lenti di sabbie limose (PLEISTOCENE SUPERIORE).



Unità Monteone Sabino - associazione conglomeratica (MSa): depositi costituiti prevalentemente da conglomerati clasto-sostenuti, con ciottoli calcareo arenacei arrotondati, intercalati a sabbie ocree a stratificazione incrociata e livelli marnoso-argillosi, con sottili livelli torboso-lignitici. I clasti sono in contatto fra loro, da arrotondati a sub-arrotondati, con abbondante matrice sabbiosa fine o media (PLIOCENE SUPERIORE).



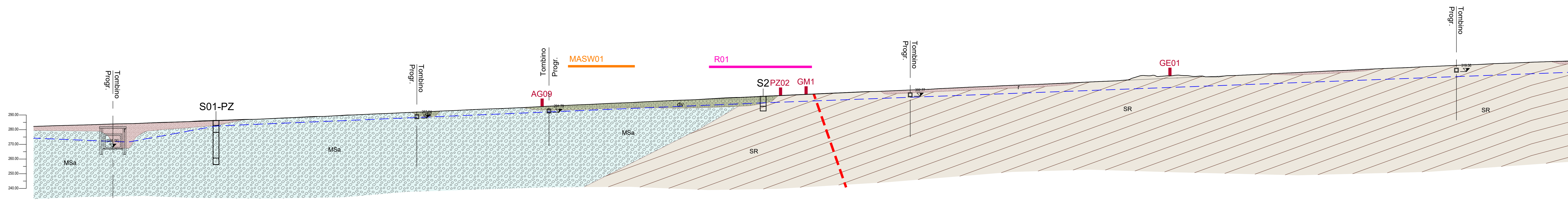
Scaglia Rossa (SR): è costituita in prevalenza da calcari marnosi di colore avana-biancastro, in strati sottili e medi, con sottili intercalazioni marnose, con selce in liste e noduli (CRETACICO SUPERIORE - EOCENE).



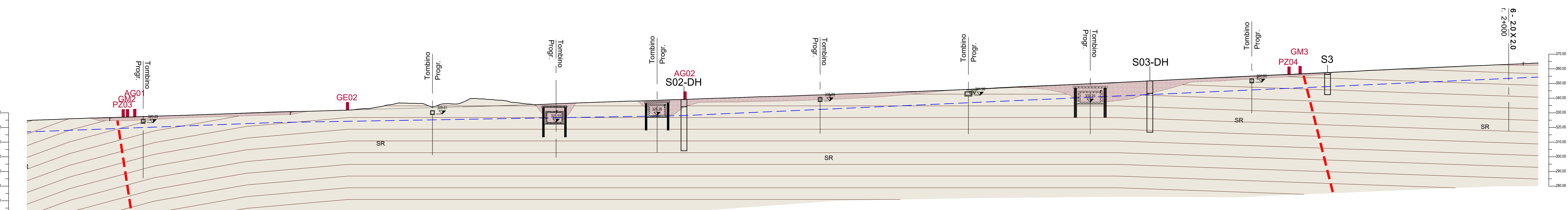
Faglia.



Livello di falda ipotizzato.



Q.RIF. 200.00																																																					
NUMERO SEZIONI	1	2	3	4	5	6	7	8	9	10	11	12	13	14	15	16	17	18	19	20	21	22	23	24	25	26	27	28	29	30	31	32	33	34	35	36	37	38	39	40	41	42	43	44	45	46	47	48	49	50	51	52	53
DISTANZE PARZIALI	20.00	20.00	20.00	20.00	20.00	20.00	20.00	20.00	20.00	20.00	20.00	20.00	20.00	20.00	20.00	20.00	20.00	20.00	20.00	20.00	20.00	20.00	20.00	20.00	20.00	20.00	20.00	20.00	20.00	20.00	20.00	20.00	20.00	20.00	20.00	20.00	20.00	20.00	20.00	20.00	20.00	20.00	20.00	20.00	20.00	20.00	20.00	20.00	20.00	20.00	20.00		
DISTANZE PROGRESSIVE	00.000+0	00.020+0	00.040+0	00.060+0	00.080+0	00.100+0	00.120+0	00.140+0	00.160+0	00.180+0	00.200+0	00.220+0	00.240+0	00.260+0	00.280+0	00.300+0	00.320+0	00.340+0	00.360+0	00.380+0	00.400+0	00.420+0	00.440+0	00.460+0	00.480+0	00.500+0	00.520+0	00.540+0	00.560+0	00.580+0	00.600+0	00.620+0	00.640+0	00.660+0	00.680+0	00.700+0	00.720+0	00.740+0	00.760+0	00.780+0	00.800+0	00.820+0	00.840+0	00.860+0	00.880+0	00.900+0	00.920+0	00.940+0	00.960+0	00.980+0	1.000+0		
QUOTE TERRENO	275.300	275.300	275.300	275.300	275.300	275.300	275.300	275.300	275.300	275.300	275.300	275.300	275.300	275.300	275.300	275.300	275.300	275.300	275.300	275.300	275.300	275.300	275.300	275.300	275.300	275.300	275.300	275.300	275.300	275.300	275.300	275.300	275.300	275.300	275.300	275.300	275.300	275.300	275.300	275.300	275.300	275.300	275.300	275.300	275.300	275.300	275.300	275.300	275.300	275.300	275.300		
QUOTE PROGETTO	275.300	275.300	275.300	275.300	275.300	275.300	275.300	275.300	275.300	275.300	275.300	275.300	275.300	275.300	275.300	275.300	275.300	275.300	275.300	275.300	275.300	275.300	275.300	275.300	275.300	275.300	275.300	275.300	275.300	275.300	275.300	275.300	275.300	275.300	275.300	275.300	275.300	275.300	275.300	275.300	275.300	275.300	275.300	275.300	275.300	275.300	275.300	275.300	275.300	275.300	275.300	275.300	



Q.RIF. 200.00																																																					
NUMERO SEZIONI	51	52	53	54	55	56	57	58	59	60	61	62	63	64	65	66	67	68	69	70	71	72	73	74	75	76	77	78	79	80	81	82	83	84	85	86	87	88	89	90	91	92	93	94	95	96	97	98	99	100	101	102	
DISTANZE PARZIALI	20.00	20.00	20.00	20.00	20.00	20.00	20.00	20.00	20.00	20.00	20.00	20.00	20.00	20.00	20.00	20.00	20.00	20.00	20.00	20.00	20.00	20.00	20.00	20.00	20.00	20.00	20.00	20.00	20.00	20.00	20.00	20.00	20.00	20.00	20.00	20.00	20.00	20.00	20.00	20.00	20.00	20.00	20.00	20.00	20.00	20.00	20.00	20.00	20.00	20.00	20.00		
DISTANZE PROGRESSIVE	00.000+0	00.020+0	00.040+0	00.060+0	00.080+0	00.100+0	00.120+0	00.140+0	00.160+0	00.180+0	00.200+0	00.220+0	00.240+0	00.260+0	00.280+0	00.300+0	00.320+0	00.340+0	00.360+0	00.380+0	00.400+0	00.420+0	00.440+0	00.460+0	00.480+0	00.500+0	00.520+0	00.540+0	00.560+0	00.580+0	00.600+0	00.620+0	00.640+0	00.660+0	00.680+0	00.700+0	00.720+0	00.740+0	00.760+0	00.780+0	00.800+0	00.820+0	00.840+0	00.860+0	00.880+0	00.900+0	00.920+0	00.940+0	00.960+0	00.980+0	1.000+0		
QUOTE TERRENO	275.300	275.300	275.300	275.300	275.300	275.300	275.300	275.300	275.300	275.300	275.300	275.300	275.300	275.300	275.300	275.300	275.300	275.300	275.300	275.300	275.300	275.300	275.300	275.300	275.300	275.300	275.300	275.300	275.300	275.300	275.300	275.300	275.300	275.300	275.300	275.300	275.300	275.300	275.300	275.300	275.300	275.300	275.300	275.300	275.300	275.300	275.300	275.300	275.300	275.300	275.300	275.300	
QUOTE PROGETTO	275.300	275.300	275.300	275.300	275.300	275.300	275.300	275.300	275.300	275.300	275.300	275.300	275.300	275.300	275.300	275.300	275.300	275.300	275.300	275.300	275.300	275.300	275.300	275.300	275.300	275.300	275.300	275.300	275.300	275.300	275.300	275.300	275.300	275.300	275.300	275.300	275.300	275.300	275.300	275.300	275.300	275.300	275.300	275.300	275.300	275.300	275.300	275.300	275.300	275.300	275.300	275.300	275.300

Direzione Tecnica

STRADA STATALE 4 "VIA SALARIA"

Adeguamento della piattaforma stradale e messa in sicurezza dal km 56+000 al km 64+000
Stralcio 1 da pk 0+000 a pk 1+900

PROGETTO ESECUTIVO COD. RM 368

PROGETTAZIONE: R.T.I.: PROGER S.p.A. (capogruppo mandataria)
PROGIN S.p.A.
S.I.N.A. S.p.A. - BRENG S.r.l.

RESPONSABILE INTEGRAZIONE PRESTAZIONI SPECIALISTICHE:
Dot. Ing. Antonio GRIMALDI (Progin S.p.A.)
Ordine degli Ingegneri della Provincia di Napoli n. 2359

PROGETTISTA FIRMATARIO:
Dot. Ing. Lorenzo INFANTE (Progin S.p.A.)
Ordine degli Ingegneri della Provincia di Salerno n. 348

RESPONSABILE STUDIO IMPATTO AMBIENTALE:
Dot. Arch. Salvatore SCOPPETTA (Progin S.p.A.)

IL GEOLOGO:
Dot. Geol. Gianluca PANDOLFI ELMI (Progin S.p.A.)
Ordine dei Geologi Regione Emilia-Romagna n. 467

IL COORDINATORE PER LA SICUREZZA IN FASE DI PROGETTAZIONE:
Dot. Ing. Michele Curiale (Progin S.p.A.)

VISTO IL RESPONSABILE UNICO DEL PROGETTO:
Dot. Ing. Paolo NARDOCCI

PROTOCOLLO _____ DATA Gennaio 2024

CAPOGRUPPO MANDATARIA:

PROGER Direttore Tecnico:
Dot. Ing. Stefano PALLAVICINI

MANDANTI:

PROGIN Direttore Tecnico:
Dot. Ing. Lorenzo INFANTE

SINA

GEOLOGIA E GEOTECNICA
GEOLOGIA E IDROGEOLOGIA
Profilo geologico

CODICE PROGETTO	NOME FILE	REVISIONE	SCALA:
DP RM368 E23	T01GE01GEOF01C.dwg	C	1:1.000

REV.	DESCRIZIONE	DATA	REDATTO	VERIFICATO	APPROVATO
C	Emissione a seguito istruttoria ANAS e Valid.	Gennaio 2024	F. Pontani	G. Pandolfi Elmi	L. Infante
B	Emissione a seguito istruttoria ANAS	Maggio 2023	F. Pontani	G. Pandolfi Elmi	L. Infante
A	Prima emissione	Novembre 2022	F. Pontani	G. Pandolfi Elmi	L. Infante