




Punto di ripresa n. 7



Punto di ripresa n. 19



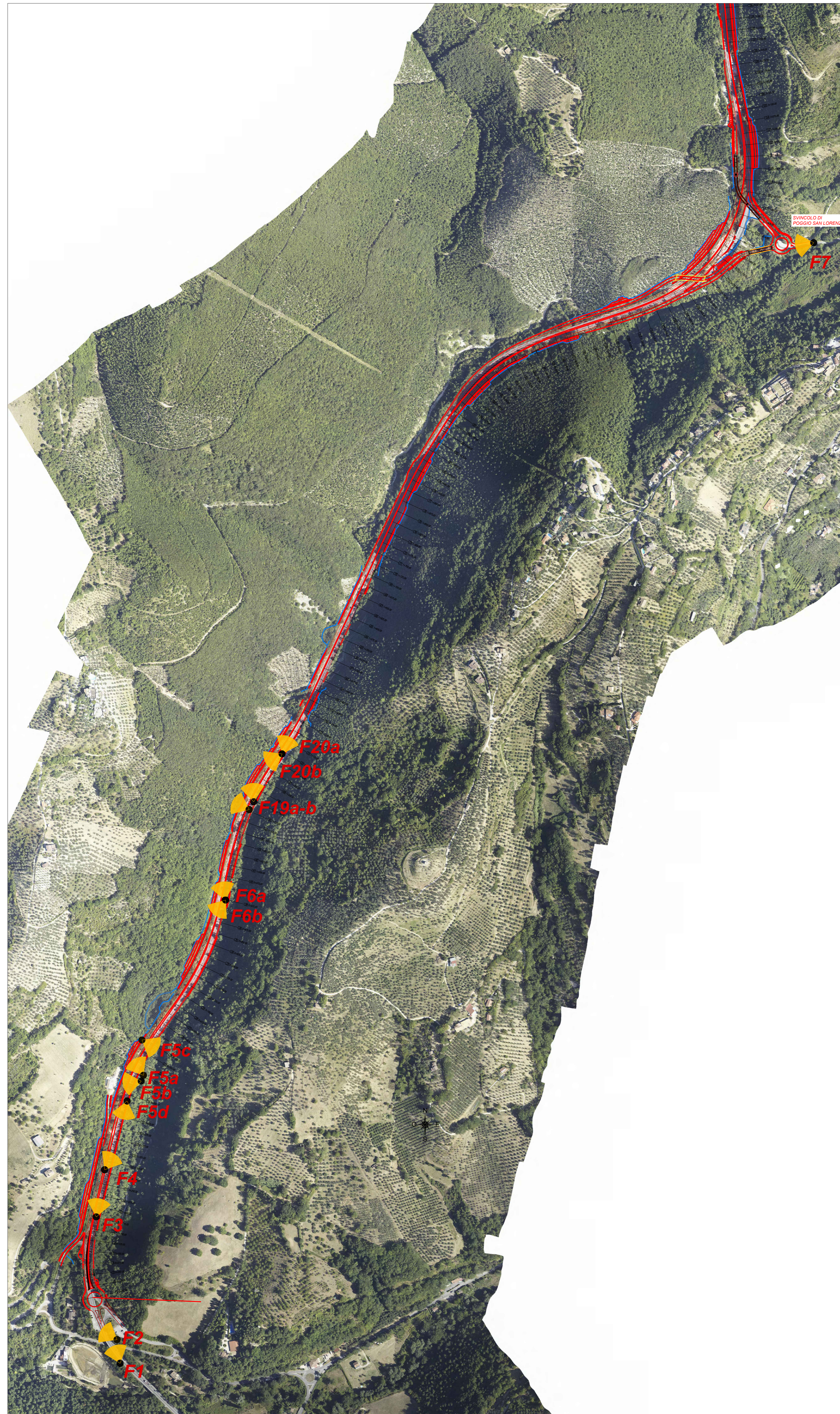
Punto di ripresa n. 6



Punto di ripresa n. 3




Punto di ripresa n. 1




Punto di ripresa n. 20



Punto di ripresa n. 5



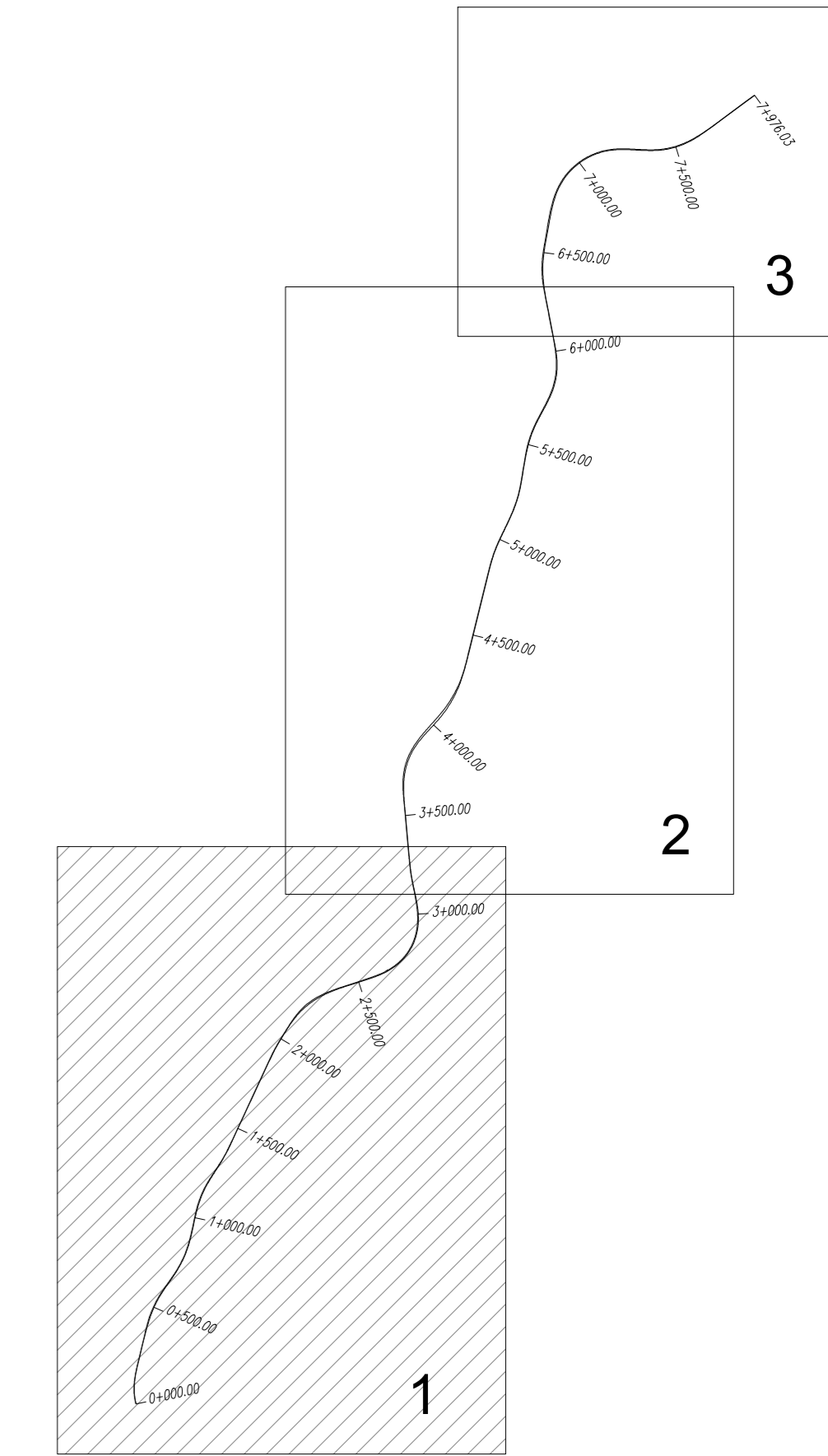
Punto di ripresa n. 4



Punto di ripresa n. 2



KEY PLAN



STRADA STATALE 4 "VIA SALARIA"
Adeguamento della piattaforma stradale e messa in
sicurezza dal km 56+000 al km 64+000
Stralcio 1 da pk 0+000 a pk 1+900

PROGETTO ESECUTIVO COD. RM 368

PROGETTAZIONE: R.T.I.: PROGER S.p.A. (capogruppo mandataria)
PROGIN S.p.A.
S.I.N.A. S.p.A. - BRENG S.r.l.

RESPONSABILE INTEGRAZIONE PRESTAZIONI SPECIALISTICHE: Dott. Ing. Antonio GRIMALDI (Progin S.p.A.)
CAPOGRUPPO MANDATARIA: **PROGER**

IL GEOLOGO: Dott. Geol. Gianluca PANDOLFI ELMI (Progin S.p.A.)
MANDANTE: **PROGIN** Direttore Tecnico: Dott. Ing. Lorenzo INFANTE
IL COORDINATORE PER LA SICUREZZA IN FASE DI PROGETTAZIONE: Dott. Ing. Michele Curiale (Progin S.p.A.)
Mandatario: **PROGIN** Ordine degli Ingegneri della Provincia di Salerno, n. 3248

VISTO IL RESPONSABILE UNICO DEL PROGETTO: Dott. Ing. Paolo NARDOCCI
SINA

PROTOCOLLO DATA 202...

ALLEGATI ALLA RELAZIONE PAESAGGISTICA
DOCUMENTAZIONE FOTOGRAFICA - LOTTO 1 - Tav. 1 di 3

| CODICE PROGETTO | NOME FILE | REVISIONE | SCALA |
|-----------------|-------------------------------|-----------|-------|
| DP RM368 E23 | CODICE ELAB: T01 A03 AMB CT04 | A | |

| REV. | DESCRIZIONE | DATA | REDATTO | VERIFICATO | APPROVATO |
|------|-----------------|---------|----------|------------|-----------|
| A | Prima emissione | 05/2024 | Dafferia | Greco | Scoppetta |