SEZIONE N. : 44
Q. PROGETTO : 318.90
DIST.PROG. : 0+861.69

SEZIONE N. : 44
Q. PROGETTO : 318.90
DIST.PROG. : 0+860.00

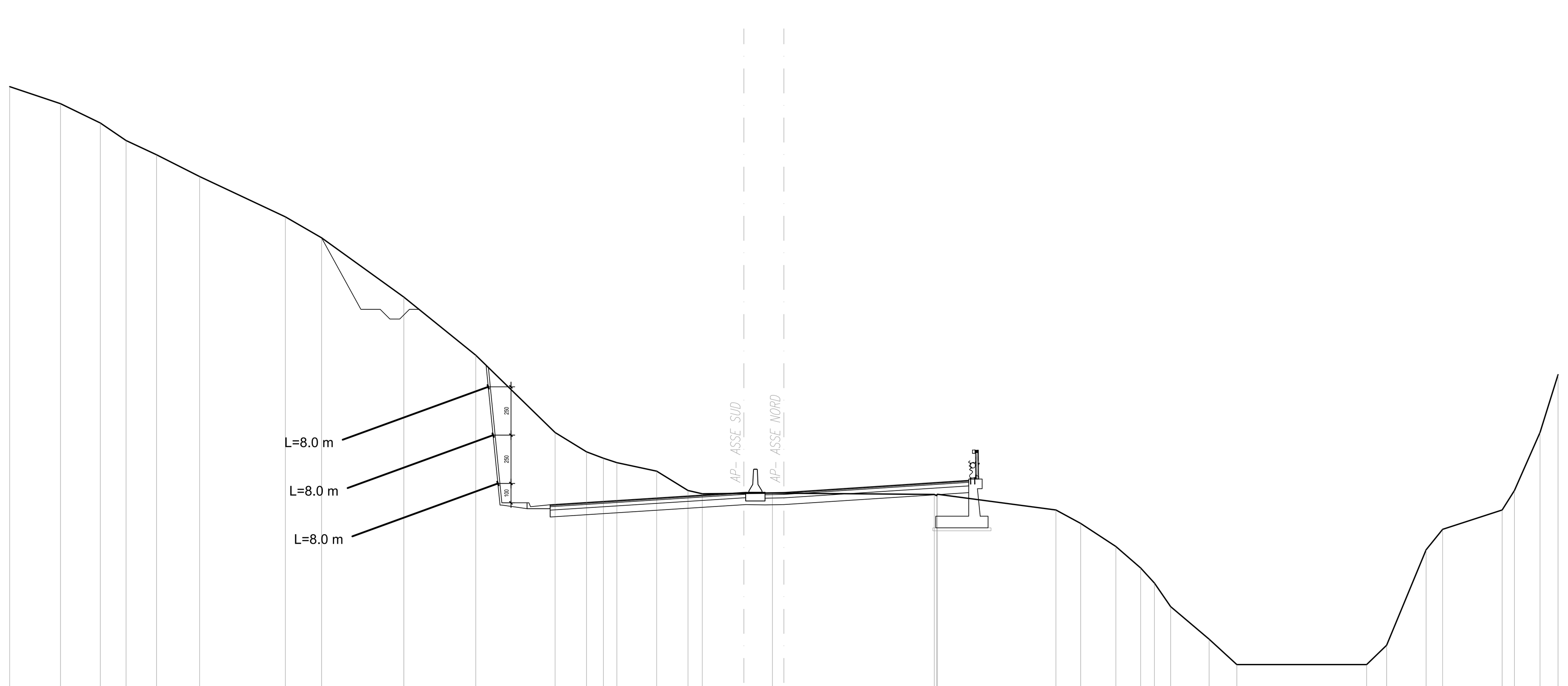

SCALA 1:200

Q.RIF. 304.00

QUOTE TERRENO	339.88 339.00 338.00 337.09 336.36 335.23 333.15 332.07 329.00 326.00 322.00 321.00 320.67 320.44 320.00 319.00 318.83 318.87 318.87 318.80 318.73 318.81 318.00 317.30 316.11 315.00 314.22 313.00 311.31 310.00 310.00 311.00 315.94 317.00 318.00 319.00 322.00 324.99
DIST.PARZIALI TERRENO	2.63 2.06 1.33 1.58 2.22 4.43 1.87 4.24 3.72 4.09 1.63 0.87 0.70 2.06 1.62 0.73 3.63 0.59 7.77 6.12 1.29 1.81 1.28 0.72 0.84 1.98 1.43 6.71 1.03 2.05 0.86 3.07 0.64 1.32 0.94
QUOTE PROGETTO	318.23 318.27 318.90 318.90 318.86 318.90 318.90 319.52 319.48
DIST.PARZIALI PROGETTO	0.70 1.30 1.20 10.01 1.36 0.40 9.55 1.65 2.41

SEZIONE N. : 47
Q. PROGETTO : 321.70
DIST.PROG. : 0+921.56

SEZIONE N. : 47
Q. PROGETTO : 321.70
DIST.PROG. : 0+920.00

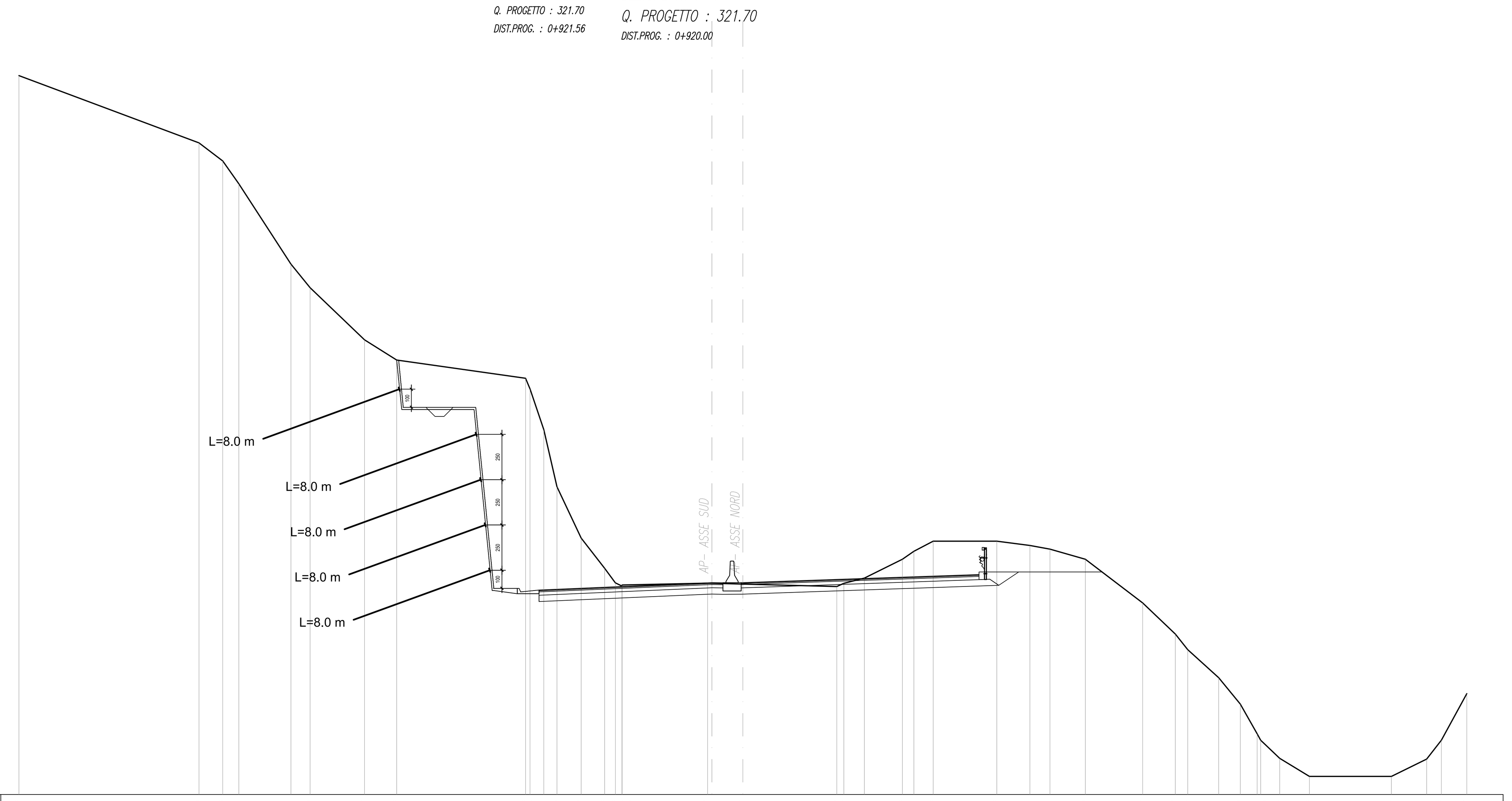

SCALA 1:200

Q.RIF. 310.00

QUOTE TERRENO	349.72 346.00 345.00 343.74 339.31 338.00 335.12 334.00 333.00 332.42 330.16 327.00 324.17 322.50 321.70 321.52 321.57 321.67 321.63 321.49 321.67 321.96 323.00 323.44 324.00 324.00 323.76 323.56 323.00 320.58 318.87 318.00 316.45 315.00 313.35 313.00 312.00 311.00 311.00 311.96 313.00 315.57
DIST.PARZIALI TERRENO	9.95 1.31 0.89 2.88 1.05 3.01 1.78 7.12 0.77 0.72 1.34 1.30 0.59 0.36 4.72 1.95 5.19 0.38 1.14 2.10 0.64 1.07 3.51 1.83 1.11 1.95 3.17 1.80 0.69 1.71 1.19 0.93 1.05 1.65 4.53 1.95 0.81 1.41
QUOTE PROGETTO	321.25 321.29 321.25 321.70 321.70 321.70 322.15 322.11
DIST.PARZIALI PROGETTO	4.00 1.00 1.30 1.20 9.55 1.41 13.04 1.65 0.54

SEZIONE N. : 45
Q. PROGETTO : 319.87
DIST.PROG. : 0+881.64

SEZIONE N. : 45
Q. PROGETTO : 319.87
DIST.PROG. : 0+880.00

SCALA 1:200

Q.RIF. 305.00

QUOTE TERRENO	341.65 341.16 339.42 339.00 338.11 337.00 336.45 334.41 334.00 333.00 331.00 329.87 329.49 329.19 329.01 328.87 328.84 328.66 328.42 328.00 326.05 323.00 321.22 320.00 319.89 319.78 319.77 319.72 319.80 319.81 319.83 319.87 319.00 318.04 316.52 314.22 312.00 311.00 310.07 310.00 310.00 312.00 315.59
DIST.PARZIALI TERRENO	1.22 6.35 1.42 1.59 1.51 0.51 1.73 0.35 1.15 3.96 1.55 0.67 0.88 0.95 2.01 0.49 0.74 0.44 0.63 1.69 1.82 1.29 1.19 2.53 2.68 5.19 2.45 6.16 2.72 2.29 3.01 2.23 1.28 2.98 5.11 2.59 3.77
QUOTE PROGETTO	319.29 319.33 319.87 319.87 319.87 320.39 320.35
DIST.PARZIALI PROGETTO	0.96 1.30 1.20 9.55 1.55 9.55 1.65 2.22

SEZIONE N. : 48
Q. PROGETTO : 322.57
DIST.PROG. : 0+941.54

SEZIONE N. : 48
Q. PROGETTO : 322.57
DIST.PROG. : 0+940.00

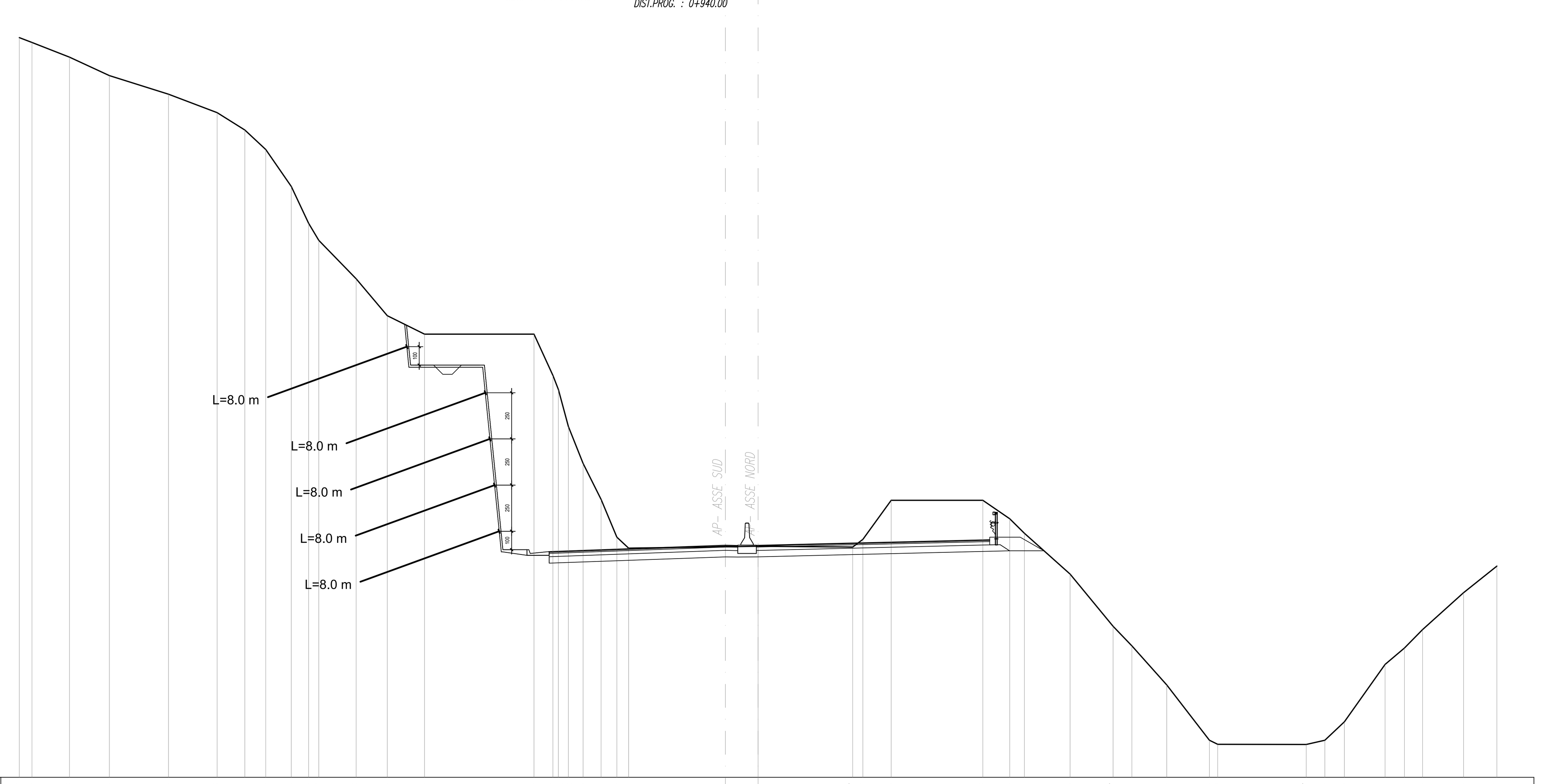

SCALA 1:200

Q.RIF. 310.00

QUOTE TERRENO	350.06 349.80 349.00 348.00 347.00 346.00 345.06 344.00 342.00 340.00 339.08 337.00 335.00 334.00 334.00 331.76 331.00 329.00 327.00 325.05 323.00 322.41 322.51 322.47 322.88 325.00 325.00 324.00 323.21 321.00 318.17 317.12 315.00 312.00 311.79 311.77 312.00 313.00 316.11 317.00 318.00 320.00 321.43
DIST.PARZIALI TERRENO	0.68 2.04 2.15 3.20 2.63 1.50 1.14 1.38 0.93 0.56 2.02 1.68 2.02 5.92 1.03 0.54 0.80 0.97 0.86 0.64 7.02 5.12 0.55 1.53 4.96 1.46 0.80 2.47 2.33 1.02 1.89 2.30 0.45 4.80 1.00 1.06 2.21 1.05 0.98 2.21 1.81
QUOTE PROGETTO	322.18 322.22 322.18 322.57 322.57 322.57 322.87 322.83
DIST.PARZIALI PROGETTO	4.00 1.00 1.30 1.20 9.55 1.47 12.54 1.65 0.74

SEZIONE N. : 46
Q. PROGETTO : 320.80
DIST.PROG. : 0+901.59

SEZIONE N. : 46
Q. PROGETTO : 320.80
DIST.PROG. : 0+900.00



SCALA 1:200

Q.RIF. 308.00

QUOTE TERRENO	345.86 343.00 342.00 337.00 336.57 336.00 335.00 334.00 333.00 333.00 332.57 332.61 332.40 332.41 332.02 331.12 329.46 327.22 325.41 324.00 322.00 321.00 320.69 320.69 320.69 320.69 320.69 320.96 321.00 320.80 320.71 320.46 320.07 319.24 317.00 315.32 313.88 313.00 312.00 311.00 311.00 312.06
DIST.PARZIALI TERRENO	8.31 2.09 5.43 0.70 0.87 1.20 0.77 1.32 2.04 2.78 0.45 0.61 0.75 1.13 1.02 0.51 0.52 1.16 0.94 0.76 6.29 5.91 2.54 4.71 3.13 1.09 1.18 0.87 1.16 2.63 1.71 1.58 1.20 1.58 3.36 6.20 0.98
QUOTE PROGETTO	320.28 320.32 320.28 320.80 320.80 320.80 321.25 321.21
DIST.PARZIALI PROGETTO	4.00 1.00 1.30 1.20 9.55 1.44 9.99 1.65 0.60

PER DETTAGLI E PARTICOLARI COSTRUTTIVI SI RIMANDA AGLI ELABORATI T01OM00STRDC01–02–03.
PER LE FASI REALIZZATIVE E LE DISPOSIZIONI DI CANTIERIZZAZIONE E SICUREZZA SI RIMANDA AGLI ELABORATI DEGLI SPECIFICI CAPITOLI PROGETTUALI

PER DIMENSIONAMENTO E RECAPITI DEGLI ELEMENTI DI RACCOLTA DELLE ACQUE METERORICHE SI RIMANDA AGLI SPECIFICI ELABORATI DELLA DISCIPLINA IDRAULICA.

anas — Direzione Tecnica

STRADA STATALE 4 "VIA SALARIA"
Adeguamento della piattaforma stradale e messa in sicurezza dal km 56+000 al km 64+000
Stralcio 1 da pk 0+000 a pk 1+900

PROGETTO ESECUTIVO — COD. RM 368

PROGETTAZIONE: R.T.I.: PROGER S.p.A. (capogruppo mandataria)
PROGIN S.p.A.
S.I.N.A. S.p.A. - BRENG S.r.l.

RESPONSABILE INTEGRAZIONE PRESTAZIONI SPECIALISTICHE:
Dott. Ing. Antonio GRIMALDI (Progin S.p.A.)
Ordine degli Ingegneri della Provincia di Napoli n. 23799

IL GEOLOGO:
Dott. Geol. Gianluca PANDOLFI ELMI (Progin S.p.A.)
Ordine dei Geologi Regione Umbria n. 467

IL COORDINATORE PER LA SICUREZZA IN FASE DI PROGETTAZIONE:
Dott. Ing. Michele Curiale (Progin S.p.A.)

VISTO: IL RESPONSABILE UNICO DEL PROGETTO:
Dott. Ing. Paolo NARDOCCI

CAPOGRUPPO MANDATARIA: PROGER

MANDANTI: PROGIN Progettazione Grandi Infrastrutture — Direttore Tecnico: Dott. Ing. Lorenzo INFANTE, Ordine degli Ingegneri della Provincia di Salerno n. 3446
SINA

PROTOCOLLO | DATA _____ 202_

OPERE D'ARTE MINORI
TRINCEE
Trincea in sx da km 0+850.30 a km 0+957.45
Sezioni trasversali

CODICE PROGETTO	NOME FILE	REVISIONE	SCALA:
DP RM368 E23	CODICE ELAB. T01OM03STRSZ01	B	VARIE

REV.	DESCRIZIONE	DATA	REDATTO	VERIFICATO	APPROVATO
B	Emissione a seguito validazione e istruttoria ANAS	Gennaio 2024	C. Di Serio	A, D'Alterio	L. Infante
A	Prima emissione	Dicembre 2022	C. Di Serio	A. D'Alterio	L. Infante

1189
841