

PIANTA MURO 01N
SCALA 1:100

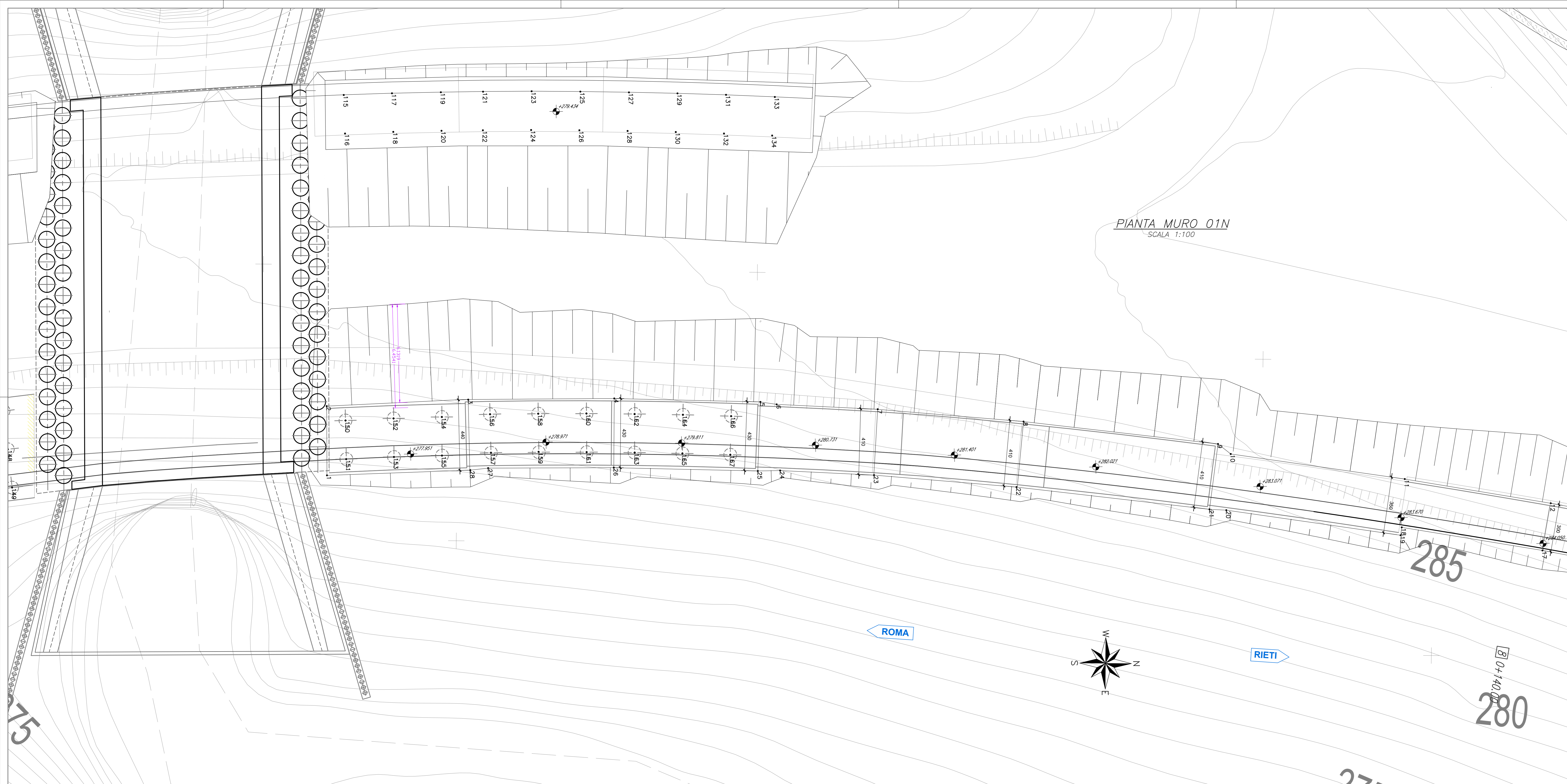
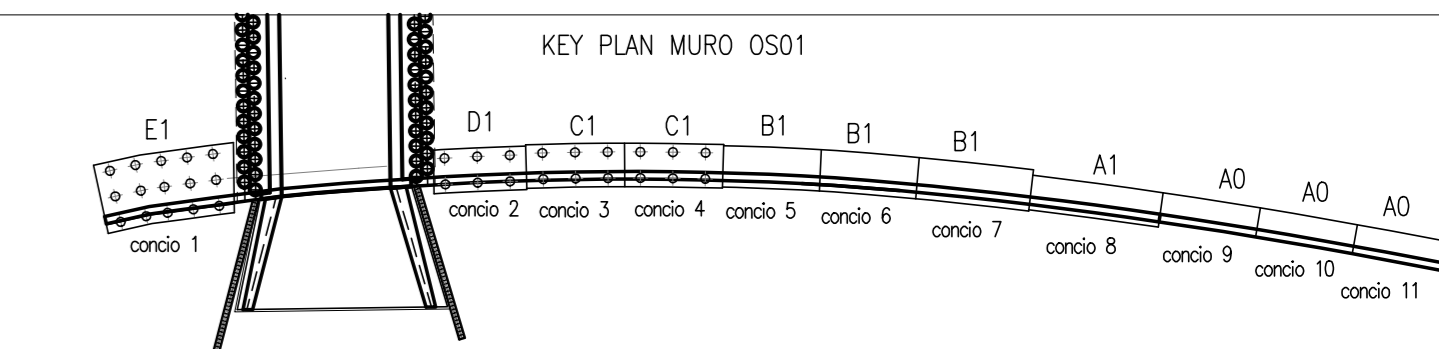
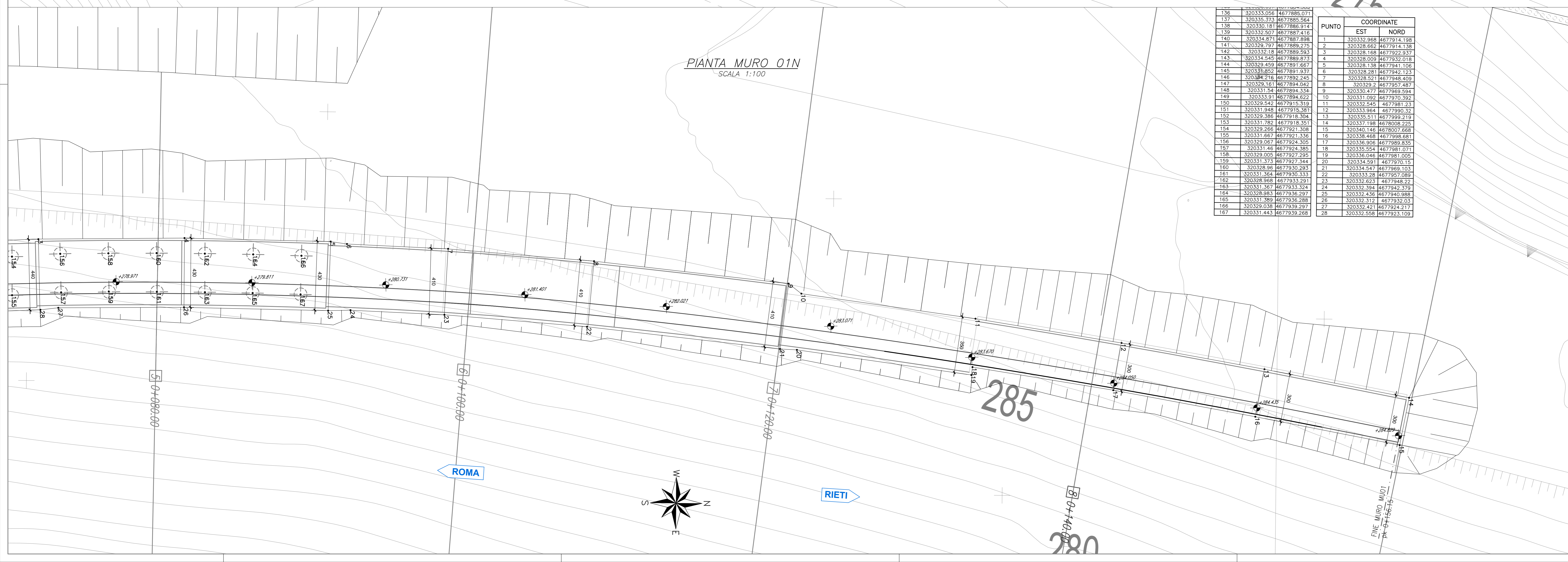


TABELLA PALI

TIPO	D [mm]	L [m]
C1	800	14
D1	800	18
E1	800	16



PIANTA MURO 01N
SCALA 1:100



PUNTO	COORDINATE	
	EST	NORD
136	320333.056	4677886.071
137	320333.073	4677885.944
138	320333.181	4677886.814
139	320332.507	4677887.416
140	320334.871	4677887.898
141	320329.797	4677889.275
142	320332.18	4677889.593
143	320334.045	4677889.973
144	320329.459	4677891.667
145	320331.802	4677891.937
146	320334.716	4677892.243
147	320329.161	4677894.042
148	320331.54	4677894.334
149	320333.91	4677894.622
150	320329.542	4677915.319
151	320331.048	4677915.387
152	320329.386	4677918.304
153	320331.782	4677918.351
154	320329.096	4677921.308
155	320331.667	4677921.339
156	320329.087	4677924.308
157	320331.46	4677924.383
158	320329.005	4677927.292
159	320331.773	4677927.344
160	320328.96	4677930.293
161	320331.364	4677930.333
162	320328.968	4677933.291
163	320331.367	4677933.324
164	320328.953	4677936.297
165	320331.389	4677936.288
166	320328.038	4677939.297
167	320331.443	4677939.268

PER LE CARATTERISTICHE DEI MATERIALI SI RIMANDA ALL'ELABORATO T010M05TR01
NOTE: I pozzi delle laborazioni di drenaggio stradale in corrispondenza dei muri tipo A-A0 dovranno essere posti in opera in modo da non interferire con la fondazione dell'opera. Potranno essere eventualmente previsti pozzi in c/a gettato in opera. Per la posizione dei pozzi si rimanda alle Planimetrie Idrauliche di Drenaggio: T01E0206P01-03

anas Direzione Tecnica

STRADA STATALE 4 "VIA SALARIA"
Adeguamento della piattaforma stradale e messa in sicurezza dal km 56+000 al km 64+000
Stralcio 1 da pk 0+000 a pk 1+900

PROGETTO ESECUTIVO COD. RM 368

PROGETTAZIONE: R.T.I.: PROGER S.p.A. (capogruppo mandataria)
PROGIN S.p.A.
S.I.N.A. S.p.A. - BRENG S.r.l.

RESPONSABILE INTEGRAZIONI PRESTAZIONI SPECIALISTICHE:
Dot. Ing. Antonio GRIMALDI (Progin S.p.A.)
Direttore degli Impieghi nella Professione di Ingegnere - 2076

CAPOGRUPPO MANDATARIA:
PROGER

IL GEOLOGO:
Dot. Geol. Gianluca PANDOLFI ELM (Progin S.p.A.)
Ordine dei Geologi Regione Umbria n. 481

MANDANTE:
PROGIN Direzione Tecnica:
Dot. Ing. Lorenzo INFANTE
Ordine degli Ingegneri della Provincia di Terni n. 3482

IL COORDINATORE PER LA SICUREZZA IN FASE DI PROGETTAZIONE:
Dot. Ing. Michele CURATEL (Progin S.p.A.)

VISTO IL RESPONSABILE UNICO DEL PROGETTO:
Dot. Ing. Paolo NARDUCCI

PROTOCOLLO DATA 202

OPERE D'ARTE MINORI
MURO IN DX da pk 0+032.00 a pk 0+156.00
Pianta scavi e tracciamento

REVISIONE	SCALA
C	1:100

REVISIONE	DATA	REDDATTO	VERIFICATO	APPROVATO
C	02/2024	Stavros G.	Valerio	Infante
B	06/2023	Stavros G.	Valerio	Infante
A	10/2022	Stavros G.	Valerio	Infante