PIANTA CONCIO TIPO "G1"
SCALA 1:50

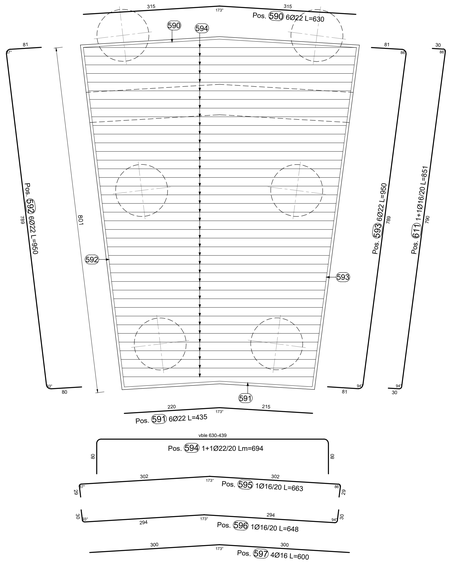

SEZIONE TRASVERSALE CONCIO TIPO "G1"
SCALA 1:50

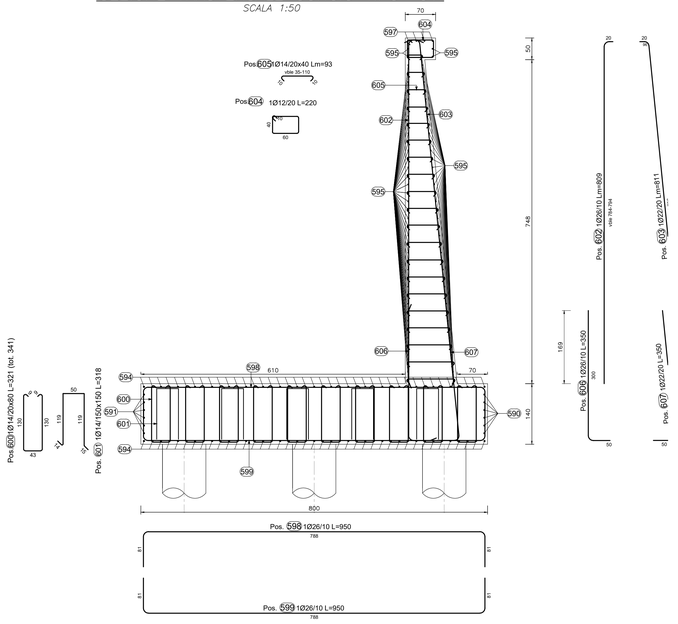

PROFILO LONGITUDINALE CONCIO TIPO "G1"
SCALA 1:50

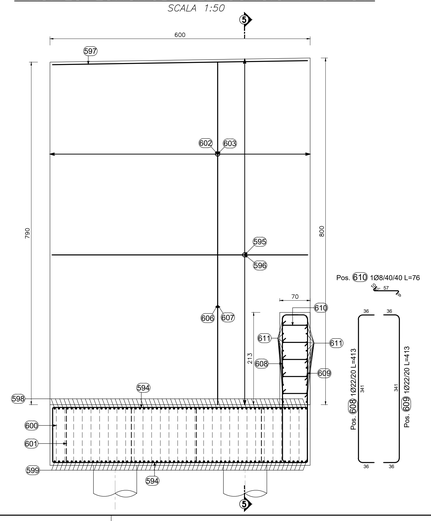

TABELLA FERRI FONDAZIONE CONCIO G1

Elemento di appartenenza

POS. CODICE	BAR POS.	BAR DIR.	NUMB. N.	Ø [mm]	Passo [mm]	L [cm]	L. TOT [m]	PESO [kg]	A / F	B / G	C / H	D / I	E/R / J	SCHEMA PIEGATURA (misure al filo esterno)
Pos.	590		6	22		630	37.79	112.78	315	315	38			
Pos.	591		6	22		435	26.10	77.88	215	220	26			
Pos.	592		6	22		950	56.99	170.05	81	789	80	81	80	
Pos.	593		6	22		950	57.00	170.09	81	789	81	80	80	
Pos.	594		82	22	20	790-599	569.49	1699.36	80	630-439	80			
Pos.	598		61	26	10	950	579.50	2415.36	81	788	81			
Pos.	599		61	26	10	950	579.50	2415.36	81	788	81			
Pos.	600		341	14	20x80	321.1	1094.93	1322.67	8.9 6.3	130.2 6.3	43	130.2	8.8	
Pos.	601		30	14	150x150	317.5	95.26	115.08	15	119	50	119	15	
Pos.	608		41	22	20	413	169.16	504.78	36	341	36			
Pos.	609		41	22	20	413	169.24	505.01	36	341	36			
Pos.	610		126	8	40/40	76	95.76	37.83	10	57	9	7	6	
Pos.	611		22	16	20	851	187.16	295.34	30	790	30	30	30	
						PESO TOTALE:		9841.59						

TABELLA FERRI PARAMENTO CONCIO G1

Elemento di appartenenza

POS. CODICE	BAR POS.	BAR DIR.	NUMB. N.	Ø [mm]	Passo [mm]	L [cm]	L. TOT [m]	PESO [kg]	A / F	B / G	C / H	D / I	E/R / J	SCHEMA PIEGATURA (misure al filo esterno)
Pos.	595		41	16	20	663	271.70	428.75	29 36	302 29	302	29	29	
Pos.	596		41	16	20	648	265.69	419.26	30 35	294 293	294	30	30	
Pos.	597		4	16		600	24.00	37.87	300	300	36			
Pos.	602		61	26	10	804-814	493.49	2056.87	20	784-794				
Pos.	603		31	22	20	806-816	251.41	750.21	20	786-796	20			
Pos.	604		31	12	20	220	68.29	60.64	60	40	10			
Pos.	605		620	14	20x40	55-130	573.50	692.79	10	35-110	10	7	7	
Pos.	606		61	26	10	350	213.50	889.87	300	50				
Pos.	607		31	22	20	350	108.50	323.76	300	50	50			
						PESO TOTALE:		5660.02						

TABELLA FERRI FONDAZIONE CONCIO H1

Elemento di appartenenza

POS. CODICE	BAR POS.	BAR DIR.	NUMB. N.	Ø [mm]	Passo [mm]	L [cm]	L. TOT [m]	PESO [kg]	A / F	B / G	C / H	D / I	E/R / J	SCHEMA PIEGATURA (misure al filo esterno)
Pos.	1		60	30	10	950	570.00	3162.93	81	788	81			
Pos.	2		60	30	10	950	570.00	3162.93	81	788	81			
Pos.	3		341	14	20x80	321.1	1094.93	1322.67	8.9 6.3	130.2 6.3	43	130.2	8.8	
Pos.	4		30	14	150x150	278	83.40	100.75	15	99	50	99	15	
Pos.	5		82	22	20	606-789	571.95	1706.70	80	446-629	80			
Pos.	6		6	22		630	37.82	112.84	315	315	38			
Pos.	7		6	22		1052	63.14	188.42	130	792	130	130	130	
Pos.	8		6	22		1048	62.88	187.63	130	788	130	130	130	
Pos.	13		6	22		442	26.49	79.06	221	221	27			
						PESO TOTALE:		10023.93						

TABELLA FERRI PARAMENTO CONCIO H1

Elemento di appartenenza

POS. CODICE	BAR POS.	BAR DIR.	NUMB. N.	Ø [mm]	Passo [mm]	L [cm]	L. TOT [m]	PESO [kg]	A / F	B / G	C / H	D / I	E/R / J	SCHEMA PIEGATURA (misure al filo esterno)
Pos.	9		61	26	10	815-838	504.17	2101.36	20	795-818				
Pos.	10		31	22	20	817-840	256.84	766.40	20	797-820	20			
Pos.	11		31	12	20	220	68.29	60.64	60	40				
Pos.	12		651	14	20x40	55-131	605.43	731.36	10	35-111	10	7	7	
Pos.	14		61	26	10	341	208.25	868.00	291	50				
Pos.	15		31	22	20	343	106.30	317.20	293	50	50			
Pos.	16		41	16	20	662	271.30	428.11	30 36	301 300	301	30	30	
Pos.	17		41	16	20	648	265.70	419.27	30 35	294 294	294	30	30	
Pos.	18		4	16		602	24.07	37.98	301	301	36			
Pos.	19		1	16		331	3.31	5.22	30	301	30			
Pos.	20		1	16		324	3.24	5.11	30	294	30			
						PESO TOTALE:		5740.65						

PIANTA CONCIO TIPO "H1"
SCALA 1:50

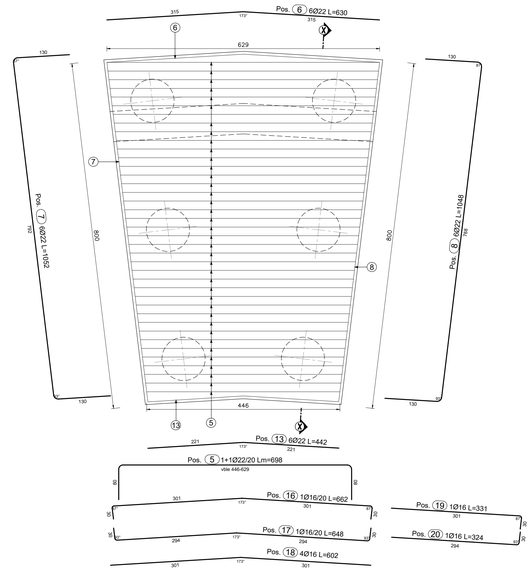

SEZIONE TRASVERSALE CONCIO TIPO "H1"
SCALA 1:50

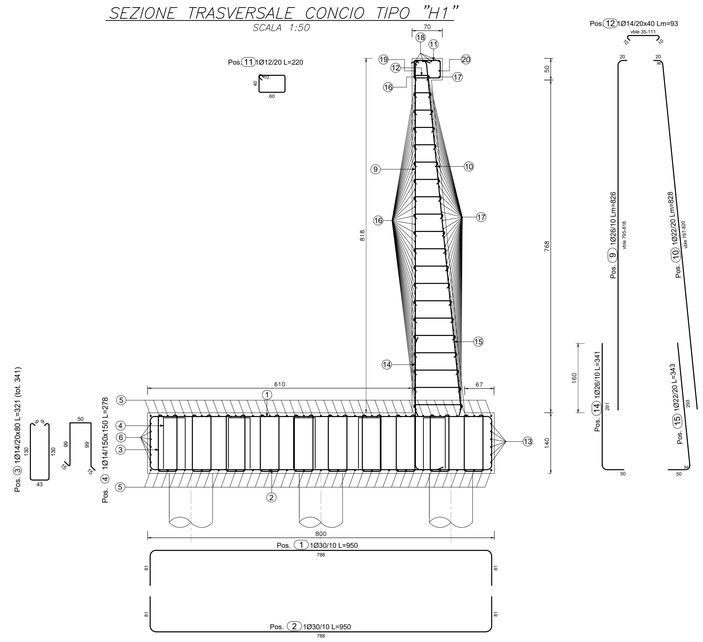

PROFILO LONGITUDINALE CONCIO TIPO "H1"
SCALA 1:50

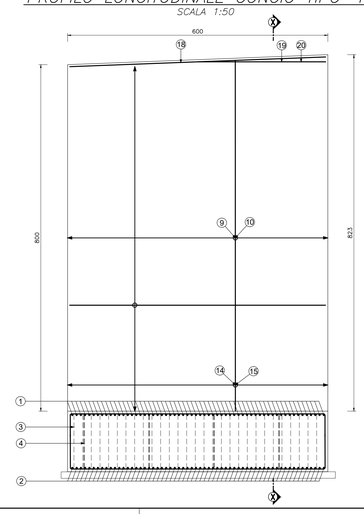

KEYPLAN - INDIVIDUAZIONE LOTTO 1
Opere di sostegno e trincee - *MURO 02S*

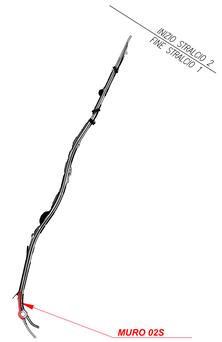

TABELLA PALI

TIPO	D [mm]	L [m]
C1	800	14
D1	800	18
E1	800	16
F1	800	18
G1	1000	25
H1	1000	30
I1	1200	36

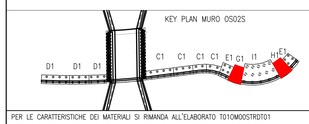

PER LE CARATTERISTICHE DEI MATERIALI SI RIMANDA ALL'ELABORATO T01OM00STRGT01

NOTA: I pozzetti delle tubazioni di drenaggio stradale in corrispondenza dei muri tipo A–A0 dovranno essere posti in opera in modo da non interferire con la fondazione dell'opera. Potranno essere eventualmente previsti pozzetti in cls gettato in opera. Per la posizione dei pozzetti si rimanda alle Planimetrie idrauliche di Drenaggio T01ID02IDRPP01–03

anas — Direzione Tecnica

STRADA STATALE 4 "VIA SALARIA"
Adeguamento della piattaforma stradale e messa in sicurezza dal km 56+000 al km 64+000
Stralcio 1 da pk 0+000 a pk 1+900

PROGETTO ESECUTIVO
COD. RM 368

PROGETTAZIONE: R.T.I.: PROGER S.p.A. (capogruppo mandataria)
PROGIN S.p.A.
S.I.N.A. S.p.A. - BRENG S.r.l.

RESPONSABILE INTEGRAZIONE PRESTAZIONI SPECIALISTICHE:
Dott. Ing. Antonio GRIMALDI (Progin S.p.A.)
Ordine degli Ingegneri della Provincia di Napoli n. 23799

IL GEOLOGO:
Dott. Geol. Gianluca PANDOLFI ELMI (Progin S.p.A.)
Ordine dei Geologi Regione Umbria n. 467

IL COORDINATORE PER LA SICUREZZA IN FASE DI PROGETTAZIONE:
Dott. Ing. Michele Curiale (Progin S.p.A.)

VISTO: IL RESPONSABILE UNICO DEL PROGETTO:
Dott. Ing. Paolo NARDOCCI

PROTOCOLLO | DATA ..... 202_

CAPOGRUPPO MANDATARIA: PROGER

MANDANTI: PROGIN — Progettazione Grandi Infrastrutture; Direttore Tecnico: Dott. Ing. Lorenzo INFANTE, Ordine degli Ingegneri della Provincia di Salerno n. 3446; SINA; S.I.N.A. S.p.A.

OPERE DI SOSTEGNO E TRINCEE
MURO IN SX da rotatoria 1 a pk 0+096
Armatura - Tav.5

CODICE PROGETTO	NOME FILE	REVISIONE	SCALA:
DP RM368 E23	CODICE ELAB. T01OS02STRAR05	C	1:50

REV.	DESCRIZIONE	DATA	REDATTO	VERIFICATO	APPROVATO
C	Emissione a seguito validazione e istruttoria ANAS	02/2024	Silvestri Q.	Valente	Infante
B	Emissione a seguito istruttoria ANAS	06/2023	Silvestri Q.	Valente	Infante
A	Prima emissione	10/2022	Silvestri Q.	Valente	Infante