PIANTA CONCIO TIPO "C"
SCALA 1:50

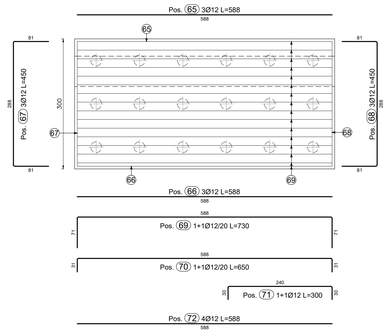

SEZIONE TRASVERSALE 3–3
SCALA 1:50

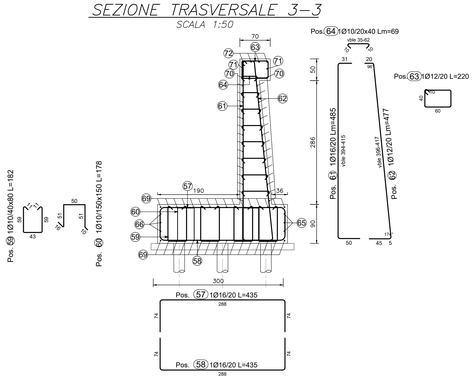

PROFILO LONGITUDINALE CONCIO TIPO "C"
SCALA 1:50

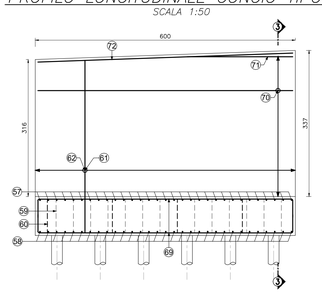

TABELLA FERRI FONDAZIONE CONCIO C

Elemento di appartenenza

POS. CODICE	BAR POS.	BAR DIR.	NUMB. N.	Ø [mm]	Passo [mm]	L [cm]	L. TOT [m]	PESO [kg]	A / F	B / G	C / H	D / I	E/R / J	SCHEMA PIEGATURA (misure al filo esterno)
Pos.	57		17	16	20	435	73.95	116.69	74	288	74			
Pos.	58		17	16	20	435	73.95	116.69	74	288	74			
Pos.	59		64	10	40x80	182.0	116.50	71.88	10.5	59	43	59	10.5	
									7.4	7.5				
Pos.	60		9	10	150x150	178	15.98	9.86	16	51	50	51	10	
Pos.	65		3	12		588	17.64	15.66	588					
Pos.	66		3	12		588	17.64	15.66	588					
Pos.	67		3	12		450	13.50	11.99	81	288	81			
Pos.	68		3	12		450	13.50	11.99	81	288	81			
Pos.	69		32	12	20	730	233.60	207.44	71	588	71			
PESO TOTALE:								577.86						

TABELLA FERRI PARAMENTO CONCIO C

Elemento di appartenenza

POS. CODICE	BAR POS.	BAR DIR.	NUMB. N.	Ø [mm]	Passo [mm]	L [cm]	L. TOT [m]	PESO [kg]	A / F	B / G	C / H	D / I	E/R / J	SCHEMA PIEGATURA (misure al filo esterno)
Pos.	61		31	16	20	475-496	150.51	237.50	31	394-415	50			
Pos.	62		31	12	20	466-487	147.84	131.28	20 0	396-417	5	45	20	86° 87°
Pos.	63		31	12	20	220	68.20	60.56	60	40				
Pos.	64		248	10	20x40	55-82	169.88	104.82	10	35-62	10	7	7	
Pos.	70		34	12	20	650	221.00	196.25	31	588	31			
Pos.	71		2	12		300	6.00	5.33	30	240	30			
Pos.	72		4	12		588	23.52	20.89	588					
PESO TOTALE:								756.63						

TABELLA FERRI FONDAZIONE CONCIO C

Elemento di appartenenza

POS. CODICE	BAR POS.	BAR DIR.	NUMB. N.	Ø [mm]	Passo [mm]	L [cm]	L. TOT [m]	PESO [kg]	A / F	B / G	C / H	D / I	E/R / J	SCHEMA PIEGATURA (misure al filo esterno)
Pos.	21		17	16	20	435	73.95	116.69	74	288	74			
Pos.	22		17	16	20	435	73.95	116.69	74	288	74			
Pos.	23		48	10	40x80	182.0	87.38	53.91	10.5	59	43	59	10.5	
									7.4	7.5				
Pos.	24		9	10	150x150	178	15.98	9.86	16	51	50	51	10	
Pos.	29		10	16	20	403-206	30.45	48.05	74	256-59	74			
Pos.	30		32	12	20	538-450	158.08	140.38	70	398-310	70			
Pos.	31		3	12		400	12.00	10.66	400					
Pos.	32		3	12		310	9.30	8.26	310					
Pos.	33		3	12		450	13.50	11.99	81	288	81			
Pos.	34		3	12		465	13.94	12.38	83	300	83	79	79	
PESO TOTALE:								528.87						

TABELLA FERRI PARAMENTO CONCIO C

Elemento di appartenenza

POS. CODICE	BAR POS.	BAR DIR.	NUMB. N.	Ø [mm]	Passo [mm]	L [cm]	L. TOT [m]	PESO [kg]	A / F	B / G	C / H	D / I	E/R / J	SCHEMA PIEGATURA (misure al filo esterno)
Pos.	25		21	16	20	481-496	102.59	161.88	30	401-416	50			
Pos.	26		21	12	20	473-488	100.99	89.68	20 0	403-418	5	45	20	86° 87°
Pos.	27		21	12	20	220	46.20	41.03	60	40				
Pos.	28		168	10	20x40	55-82	115.08	71.00	10	35-62	10	7	7	
Pos.	35		4	12		380	15.19	13.49	380					
Pos.	36		34	12	20	446-428	148.58	131.94	30	386-368	30			
Pos.	37		2	12		320	6.40	5.68	32	256	32			
PESO TOTALE:								514.70						

PIANTA CONCIO TIPO "C"
SCALA 1:50

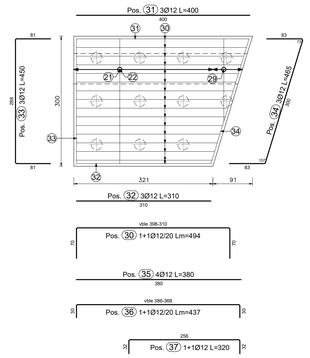

SEZIONE TRASVERSALE 1–1
SCALA 1:50

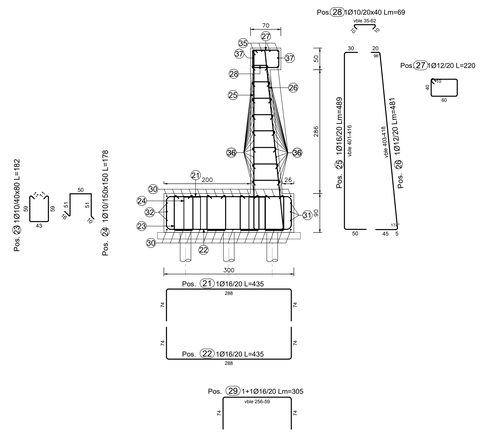

PROFILO LONGITUDINALE CONCIO TIPO "C"
SCALA 1:50

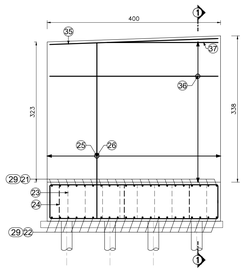

KEYPLAN - INDIVIDUAZIONE LOTTO 1
Opere di sostegno e trincee - *MURO 11S*

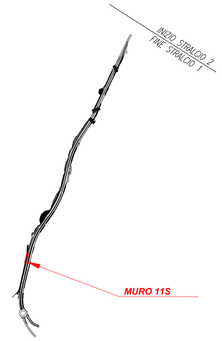

TABELLA MICROPALI

TIPO	D [mm]	L [m]	TUB.
C	230	6	139.7 s10mm
F	230	8	139.7 s12.5mm

KEY PLAN MURO OS11

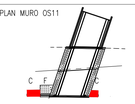

PER LE CARATTERISTICHE DEI MATERIALI SI RIMANDA ALL'ELABORATO T01OM00STR0T01

NOTA: I pozzetti delle tubazioni di drenaggio stradale in corrispondenza dei muri tipo A–A0 dovranno essere posti in opera in modo da non interferire con la fondazione dell'opera. Potranno essere eventualmente previsti pozzetti in cls gettato in opera. Per la posizione dei pozzetti si rimanda alle Planimetrie Idrauliche di Drenaggio T01ID02IDRPP01–03

anas — Direzione Tecnica

STRADA STATALE 4 "VIA SALARIA"
Adeguamento della piattaforma stradale e messa in sicurezza dal km 56+000 al km 64+000
Stralcio 1 da pk 0+000 a pk 1+900

PROGETTO ESECUTIVO — COD. RM 368

PROGETTAZIONE: R.T.I.: PROGER S.p.A. (capogruppo mandataria)
PROGIN S.p.A.
S.I.N.A. S.p.A. - BRENG S.r.l.

RESPONSABILE INTEGRAZIONE PRESTAZIONI SPECIALISTICHE:
Dott. Ing. Antonio GRIMALDI (Progin S.p.A.)
Ordine degli Ingegneri della Provincia di Napoli n. 23799

IL GEOLOGO:
Dott. Geol. Gianluca PANDOLFI ELMI (Progin S.p.A.)
Ordine dei Geologi Regione Umbria n. 467

IL COORDINATORE PER LA SICUREZZA IN FASE DI PROGETTAZIONE:
Dott. Ing. Michele Curiale (Progin S.p.A.)

VISTO: IL RESPONSABILE UNICO DEL PROGETTO:
Dott. Ing. Paolo NARDOCCI

PROTOCOLLO — DATA _____ 202_

CAPOGRUPPO MANDATARIA: PROGER

MANDANTI: PROGIN (Progettazione Grandi Infrastrutture); SINA

Direttore Tecnico:
Dott. Ing. Lorenzo INFANTE
Ordine degli Ingegneri della Provincia di Salerno n. 3446

OPERE DI SOSTEGNO E TRINCEE
Muro in sx dal km 1+342 al km 1+374
Armatura - Tav.1

CODICE PROGETTO	NOME FILE	REVISIONE	SCALA:
DP RM368 E23	CODICE ELAB. T01OS11STRAR01	C	1:50

REV.	DESCRIZIONE	DATA	REDATTO	VERIFICATO	APPROVATO
C	Emissione a seguito validazione e istruttoria ANAS	02/2024	Silvestri Q.	Valente	Infante
B	Emissione a seguito istruttoria ANAS	06/2023	Silvestri Q.	Valente	Infante
A	Prima emissione	10/2022	Silvestri Q.	Valente	Infante