PIANTA CONCIO TIPO "B"
SCALA 1:50

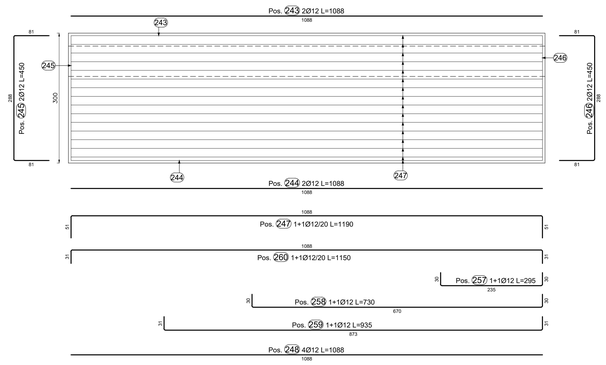

SEZIONE TRASVERSALE 11–11
SCALA 1:50

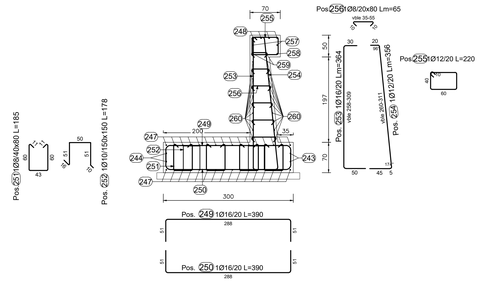

TABELLA FERRI FONDAZIONE CONCIO B

Elemento di appartenenza														
POS. CODICE	BAR POS.	BAR DIR.	NUMB. N.	Ø [mm]	Passo [mm]	L [cm]	L. TOT [m]	PESO [kg]	A / F	B / G	C / H	D / I	E/R / J	SCHEMA PIEGATURA (misure al filo esterno)
Pos. 243			2	12		1088	21.75	19.32	1088					A
Pos. 244			2	12		1088	21.75	19.32	1088					A
Pos. 245			2	12		450	9.00	7.99	81	288	81			B
Pos. 246			2	12		450	9.00	7.99	81	288	81			B
Pos. 247			32	12	20	1190	380.71	338.07	51	1088	51			B
Pos. 249			56	16	20	390	218.51	344.81	51	288	51			B
Pos. 250			56	16	20	390	218.51	344.81	51	288	51			B
Pos. 251			112	8	40x80	185.4	207.68	82.04	11.3	59.9	43	59.8	11.4	B G D
									8.0	8.1				
Pos. 252			24	10	150x150	178	42.62	26.30	16	51	50	51	10	D 52 B
PESO TOTALE:								1190.65						

TABELLA FERRI PARAMENTO CONCIO B

Elemento di appartenenza														
POS. CODICE	BAR POS.	BAR DIR.	NUMB. N.	Ø [mm]	Passo [mm]	L [cm]	L. TOT [m]	PESO [kg]	A / F	B / G	C / H	D / I	E/R / J	SCHEMA PIEGATURA (misure al filo esterno)
Pos. 248			4	12		1088	43.51	38.64	1088					A
Pos. 253			56	16	20	338-389	203.56	321.22	30	258-309	50			B
Pos. 254			56	12	20	330-381	199.30	176.98	20 0	260-311	5	45	20	B 45° 45° B
Pos. 255			56	12	20	220	123.20	109.40	60	40	10			C 45 A
Pos. 256			183	8	20x80	-- x --	118.95	46.99	10	45°	10	7.1	7.1	B D 5° 5°
Pos. 257			2	12		295	5.90	5.24	30	235	30			B
Pos. 258			2	12		730	14.60	12.96	30	670	30			B
Pos. 259			2	12		935	18.70	16.61	31	873	31			B
Pos. 260			20	12	20	1150	229.94	204.19	31	1088	31			B
PESO TOTALE:								932.23						

PROFILO LONGITUDINALE CONCIO TIPO "B"
SCALA 1:50

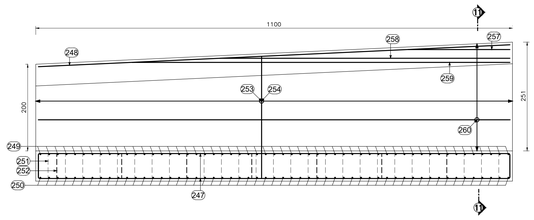

KEYPLAN - INDIVIDUAZIONE LOTTO 1
Opere di sostegno e trincee - *MURO 15S*

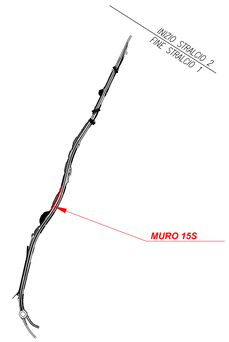

TABELLA MICROPALI

TIPO	D [mm]	L [m]	TUB.
C	230	6	139.7 s10mm

KEY PLAN MURO OS15

PER LE CARATTERISTICHE DEI MATERIALI SI RIMANDA ALL'ELABORATO T01OM00STR01

NOTA: I pozzetti delle tubazioni di drenaggio stradale in corrispondenza dei muri tipo A–A0 dovranno essere posti in opera in modo da non interferire con la fondazione dell'opera. Potranno essere eventualmente previsti pozzetti in cls gettato in opera. Per la posizione dei pozzetti si rimanda alle Planimetrie Idrauliche di Drenaggio T01ID02IDRPP01–03

anas — Direzione Tecnica

STRADA STATALE 4 "VIA SALARIA"
Adeguamento della piattaforma stradale e messa in sicurezza dal km 56+000 al km 64+000
Stralcio 1 da pk 0+000 a pk 1+900

PROGETTO ESECUTIVO — COD. RM 368

PROGETTAZIONE: R.T.I.: PROGER S.p.A. (capogruppo mandataria)
PROGIN S.p.A.
S.I.N.A. S.p.A. - BRENG S.r.l.

RESPONSABILE INTEGRAZIONE PRESTAZIONI SPECIALISTICHE:
Dott. Ing. Antonio GRIMALDI (Progin S.p.A.)
Ordine degli Ingegneri della Provincia di Napoli n. 23799

IL GEOLOGO:
Dott. Geol. Gianluca PANDOLFI ELMI (Progin S.p.A.)
Ordine dei Geologi Regione Umbria n. 467

IL COORDINATORE PER LA SICUREZZA IN FASE DI PROGETTAZIONE:
Dott. Ing. Michele Curiale (Progin S.p.A.)

VISTO: IL RESPONSABILE UNICO DEL PROGETTO:
Dott. Ing. Paolo NARDOCCI

PROTOCOLLO — DATA _____ 202_

CAPOGRUPPO MANDATARIA: PROGER

MANDANTE: PROGIN — Progettazione Grandi Infrastrutture

Direttore Tecnico:
Dott. Ing. Lorenzo INFANTE
Ordine degli Ingegneri della Provincia di Salerno n. 3446

SINA

OPERE D'ARTE MINORI
MURO IN SX DAL Km 1+704 al Km 1+900
Pianta e profilo tav. 5

CODICE PROGETTO	NOME FILE	REVISIONE	SCALA:
DP RM368 E23	CODICE ELAB. T01OS15STRAR05	C	1:50

REV.	DESCRIZIONE	DATA	REDATTO	VERIFICATO	APPROVATO
C	Emissione a seguito validazione e istruttoria ANAS	02/2024	Silvestri Q.	Valente	Infante
B	Emissione a seguito istruttoria ANAS	06/2023	Silvestri Q.	Valente	Infante
A	Prima emissione	10/2022	Silvestri Q.	Valente	Infante