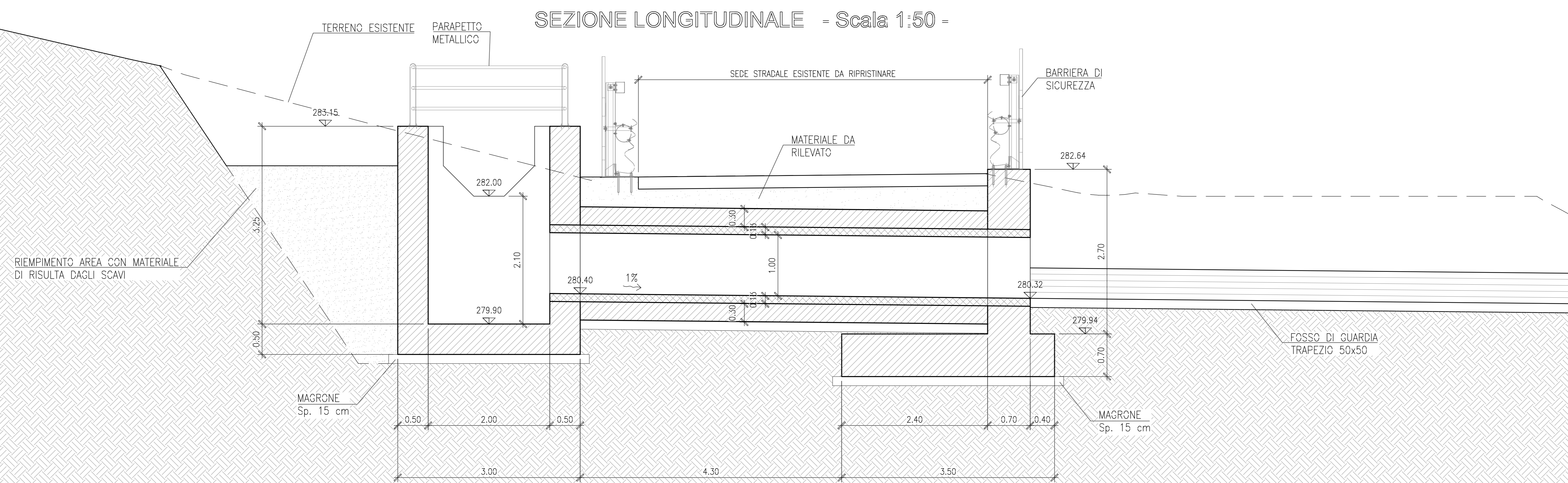
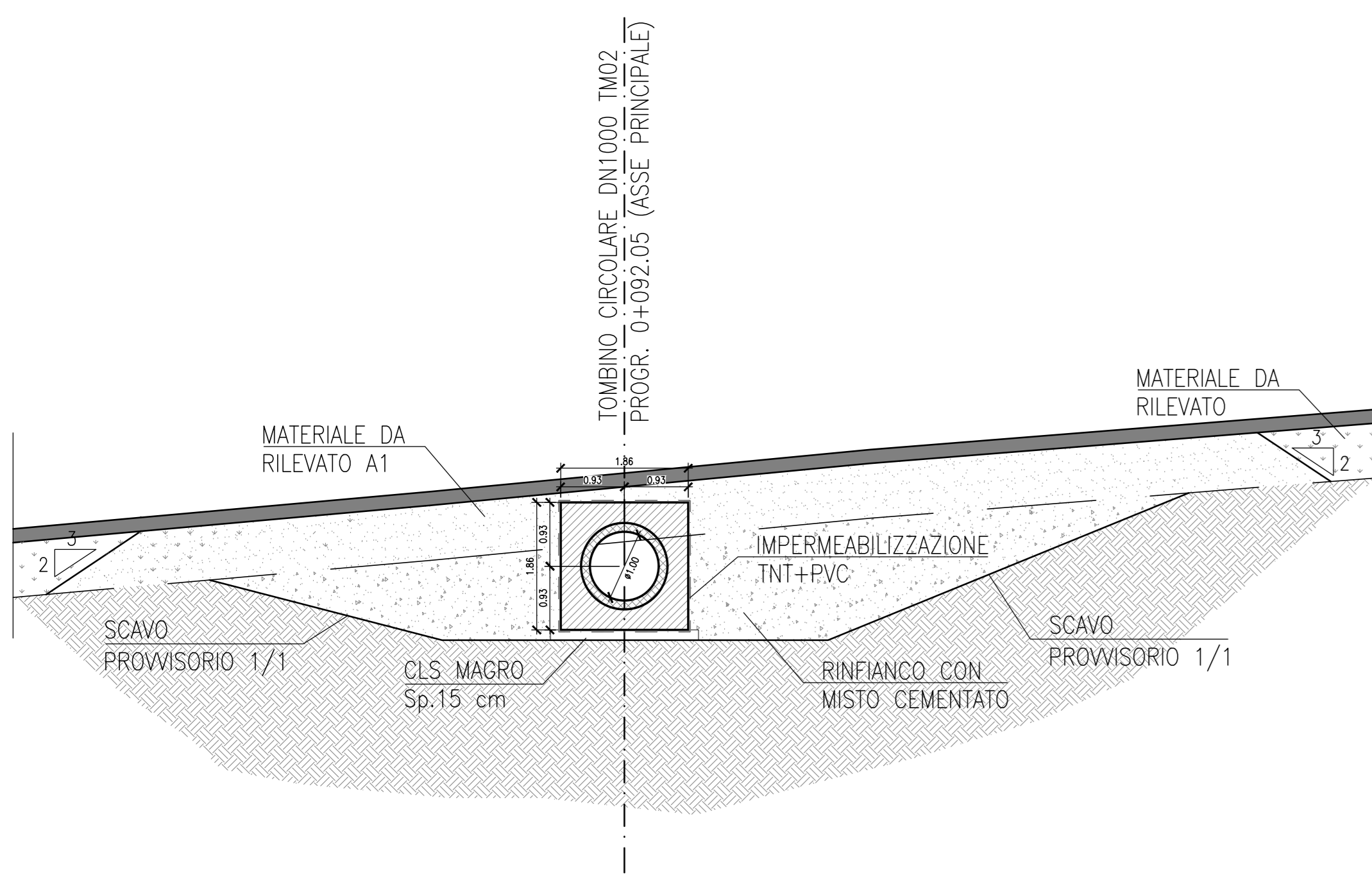


N.B.:  
PER LE CARATTERISTICHE DEI MATERIALI SI RIMANDA ALL'ELABORATO T010M00STRD01A  
ESEGUIRE LE LAVORAZIONI DURANTE IL PERIODO DI MAGRA, COORDINANDOLE IN OGNI CASO CON LE INDICAZIONI DEL SERVIZIO METEOROLOGICO

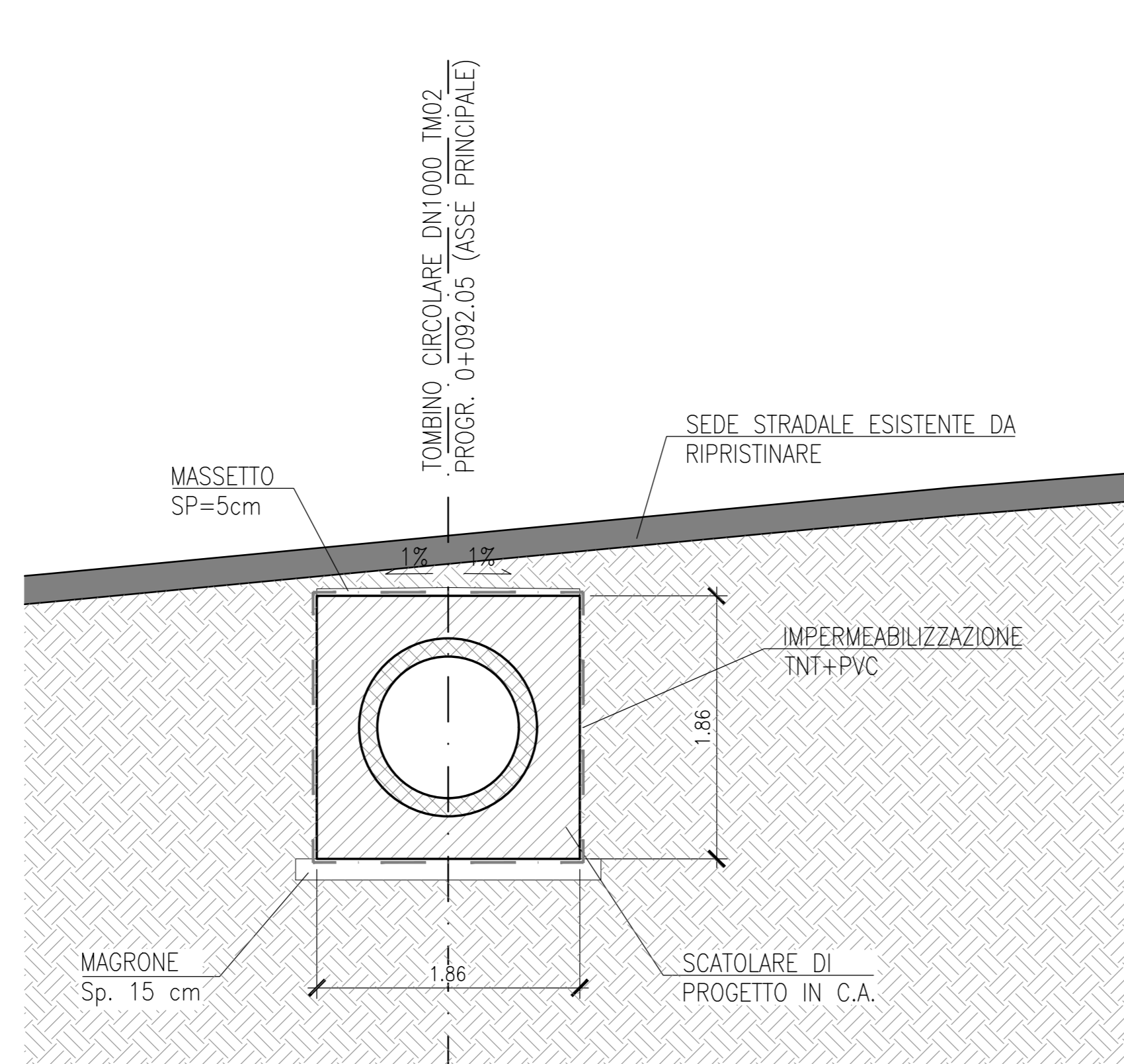
SEZIONE LONGITUDINALE - Scala 1:50 -



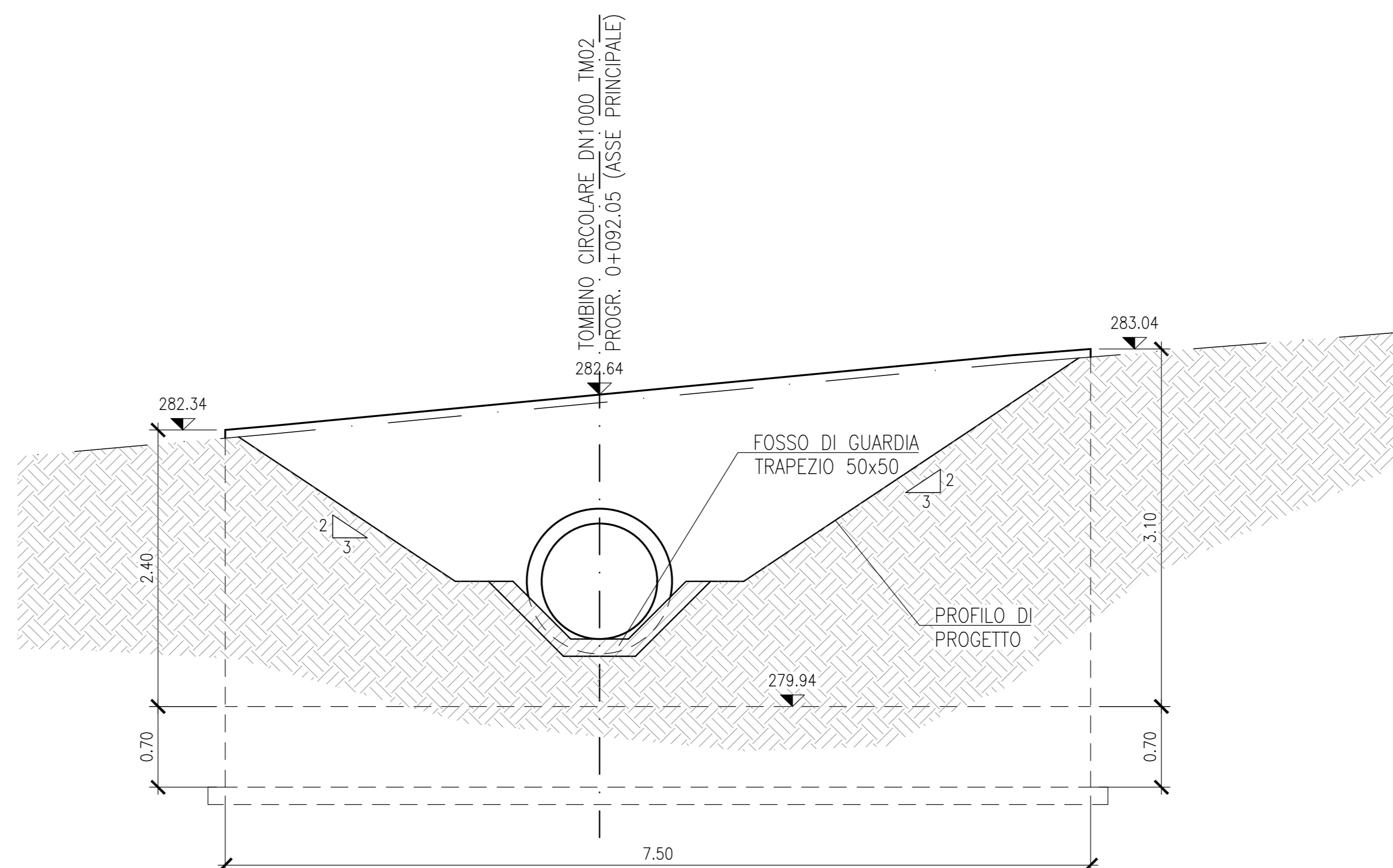
SEZIONE DI TRANSIZIONE - Scala 1:100 -



SEZIONE TRASVERSALE - Scala 1:50 -



PROSPETTO DI VALLE - Scala 1:50 -



Direzione Tecnica

**STRADA STATALE 4 "VIA SALARIA"**  
Adeguamento della piattaforma stradale e messa in sicurezza dal km 56+000 al km 64+000  
Stralcio 1 da pk 0+000 a pk 1+900

PROGETTO ESECUTIVO

COD. RM 368

PROGETTAZIONE: R.T.I.: PROGER S.p.A. (capogruppo mandataria)  
PROGIN S.p.A.

S.I.N.A. S.p.A. - BRENG S.r.l.

RESPONSABILE INTEGRAZIONE PRESTAZIONI SPECIALISTICHE:  
Dott. Ing. Antonio GRIMALDI (Progin S.p.A.)  
Ordine degli Ingegneri della Provincia di Napoli n. 23799

CAPOGRUPPO MANDATARIA:



IL GEOLOGO:  
Dott. Geol. Gianluca PANDOLFI ELMI (Progin S.p.A.)  
Ordine dei Geologi Regione Umbria n. 467

MANDANTI:



Direttore Tecnico:  
Dott. Ing. Lorenzo INFANTE  
Ordine degli Ingegneri della Provincia di Salerno n. 3448

IL COORDINATORE PER LA SICUREZZA IN FASE DI PROGETTAZIONE:  
Dott. Ing. Michele Curiale (Progin S.p.A.)

VISTO: IL RESPONSABILE UNICO DEL PROGETTO:  
Dott. Ing. Paolo NARDOCCI



PROTOCOLLO

DATA 202\_

**STRALCIO 1**  
**OPERE D'ARTE MINORI**  
TOMBINO ALLA PROGR. 0+092.05 (ASSE PRINCIPALE)  
Stralcio planimetrico, pianta e sezioni

CODICE PROGETTO	NOME FILE	REVISIONE	SCALA:
DP RM368 E23	T01TM02STRD01C.dwg	C	varie
	T01TM02STRD01		
C	Emissione a seguito validazione e istruttoria ANAS	Gennaio 2024	E.ABBASCIANO P.VALENTE L. INFANTE
B	Emissione a seguito istruttoria ANAS	Maggio 2023	E.ABBASCIANO P.VALENTE L. INFANTE
A	Prima emissione	Agosto 2022	E.ABBASCIANO P.VALENTE L. INFANTE
REV.	DESCRIZIONE	DATA	REDATTO VERIFICATO APPROVATO