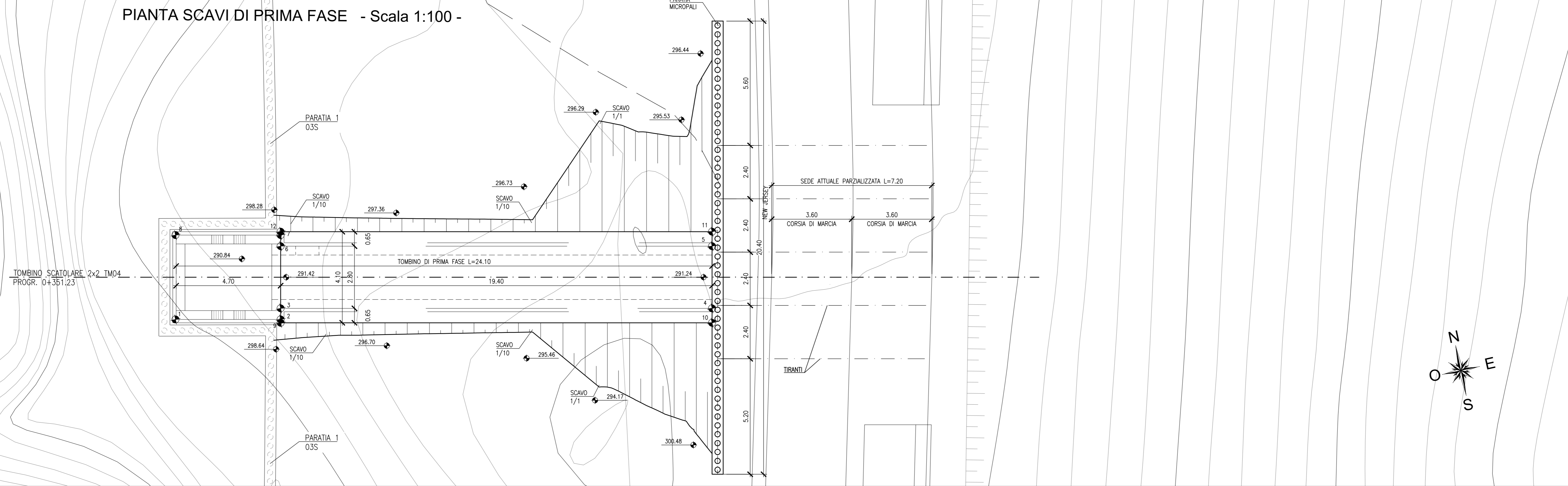
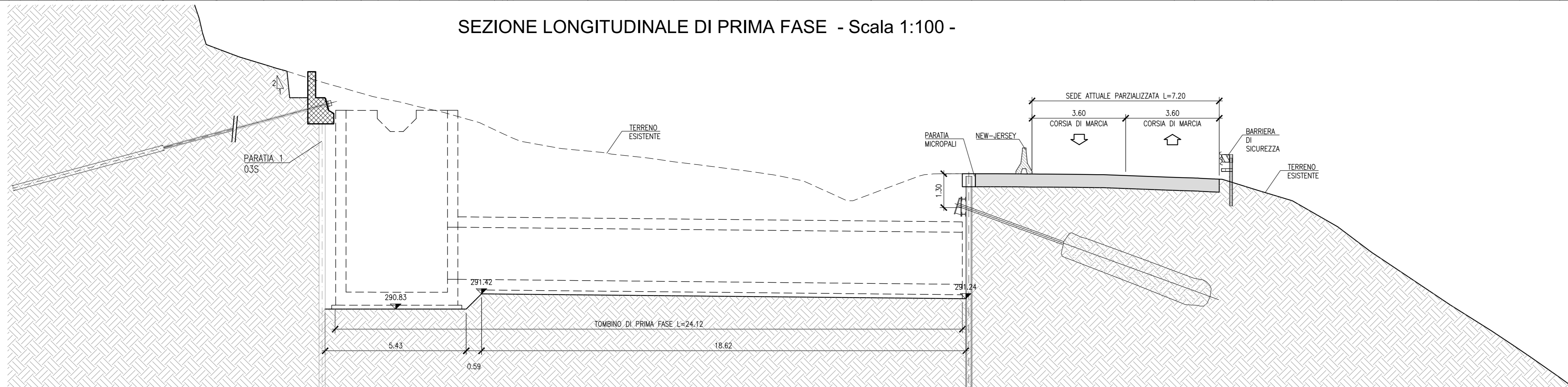


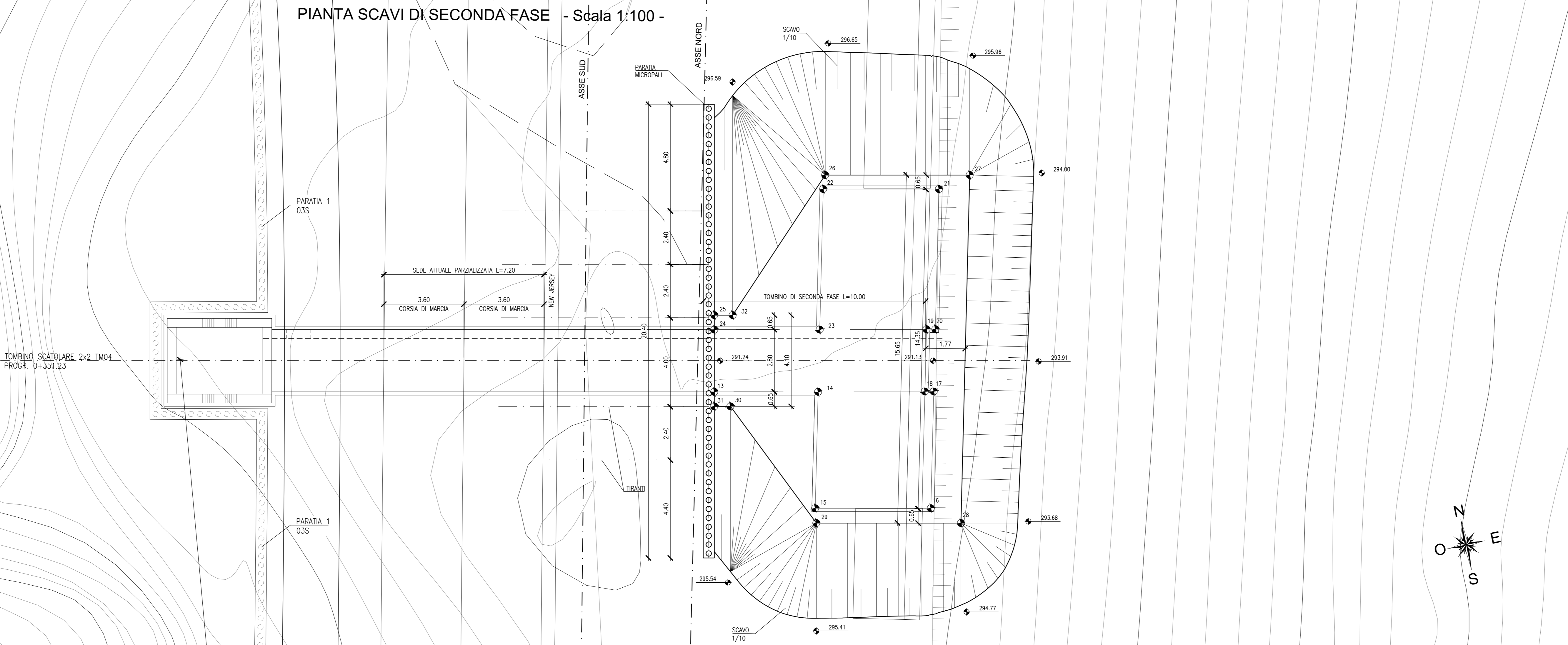
PIANTA SCAVI DI PRIMA FASE - Scala 1:100 -



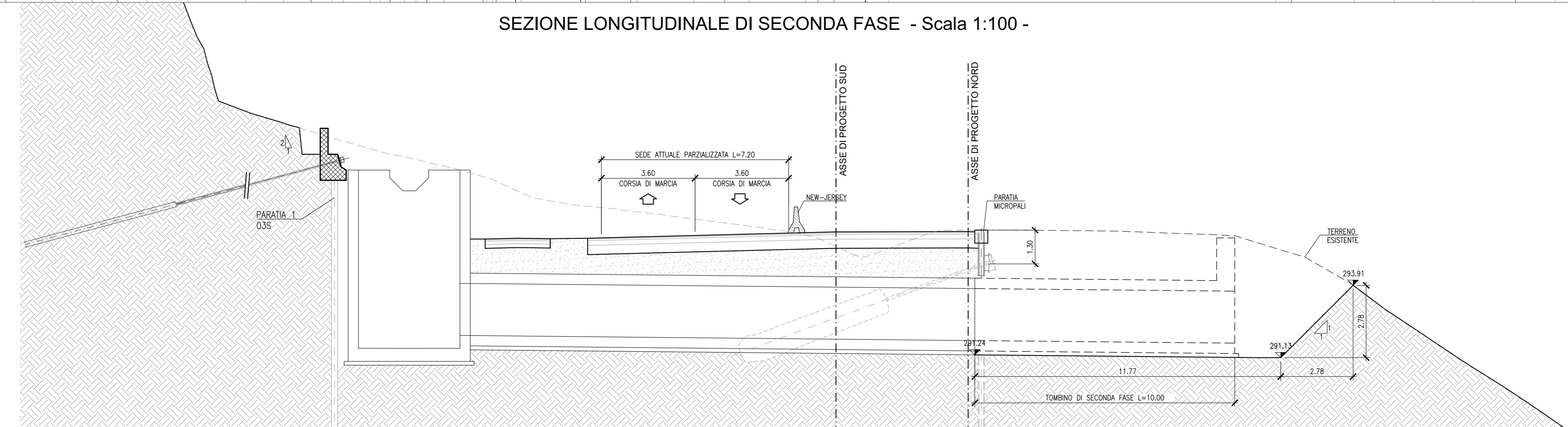
SEZIONE LONGITUDINALE DI PRIMA FASE - Scala 1:100 -



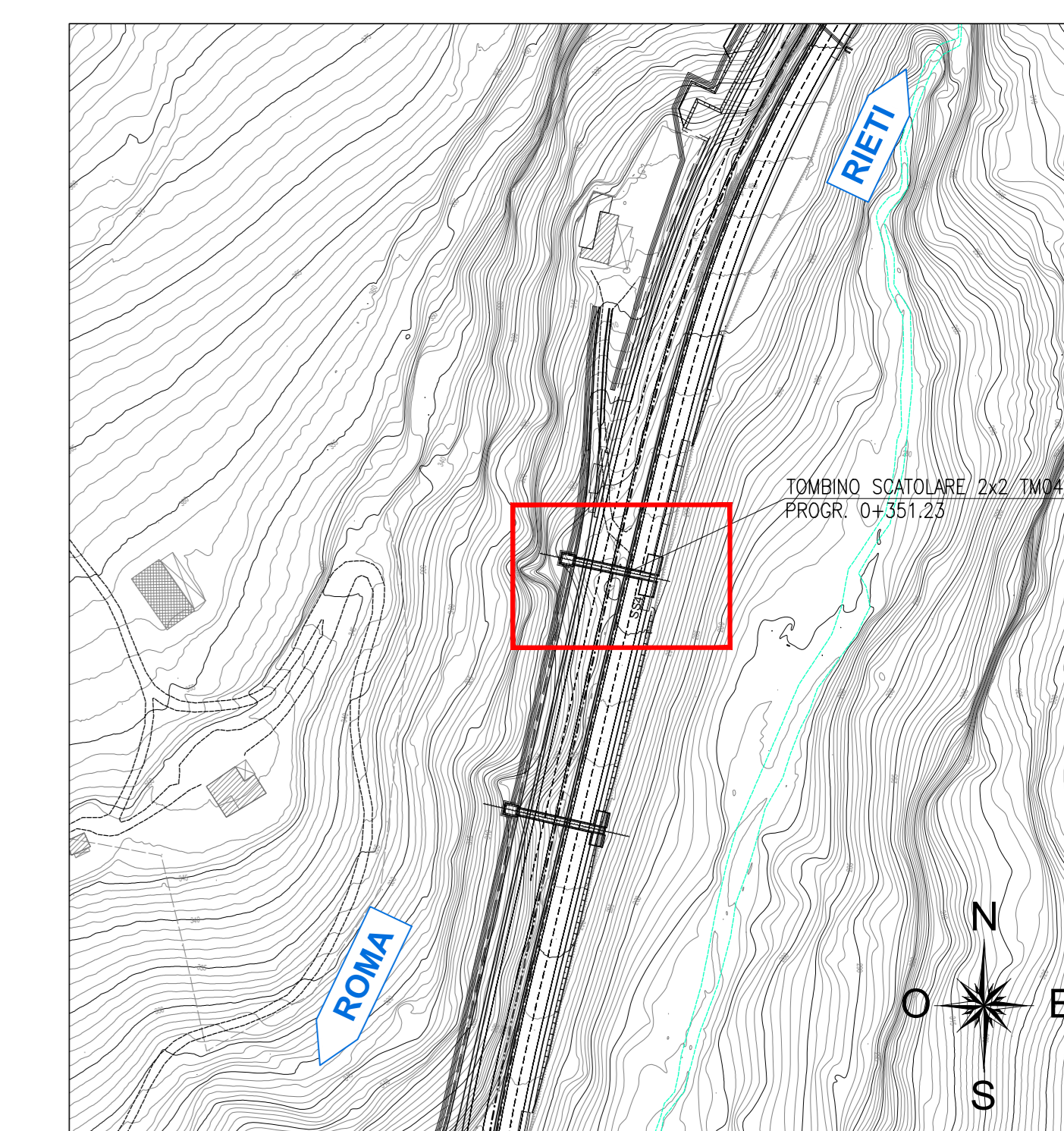
PIANTA SCAVI DI SECONDA FASE - Scala 1:100 -



SEZIONE LONGITUDINALE DI SECONDA FASE - Scala 1:100 -




STRALCIO PLANIMETRICO - Scala 1:2000 -



PUNTI	COORDINATE X,Y	
	X(EST)	Y(NORD)
1	320350.2772	4678199.0681
2	320354.8993	4678198.0724
3	320355.0046	4678198.5612
4	320373.9714	4678194.4742
5	320374.5613	4678197.2127
6	320355.5943	4678201.2984
7	320355.6996	4678201.7872
8	320351.0774	4678202.7829
9	320354.8677	4678197.9257
10	320373.8340	4678193.8402
11	320374.6974	4678197.8483
12	320355.7311	4678201.9337
13	321874.4600	4678194.3704
14	321879.0240	4678193.3570
15	321877.7930	4678188.3000
16	321882.8770	4678187.2050
17	321884.1120	4678192.3100
18	321883.7210	4678192.5940
19	321884.3790	4678195.1160
20	321884.7710	4678195.0320
21	321886.2530	4678201.1570
22	321881.1690	4678202.2520
23	321879.6830	4678196.1090
24	321875.0493	4678197.1076
25	321875.1862	4678197.7430
26	322881.3820	4678202.8470
27	321887.7411	4678201.4830
28	321884.0581	4678186.2672
29	321877.7090	4678187.6410
30	321875.0040	4678193.5827
31	321874.2980	4678193.7349
32	321875.9690	4678197.5690

N.B.:  
PER LE CARATTERISTICHE DEI TRINTI E DEI MICROPALI SI RIMANDA ALL'ELABORATO TO1TM04STRDIO2  
N.B.:  
PER LE CARATTERISTICHE DEI MATERIALI SI RIMANDA ALL'ELABORATO TO1COMOSTRODIA  
ESeguire LE LAVORAZIONI DURANTE IL PERIODO DI MAGRA, COORDINANDOLE IN OGNI CASO CON LE INDICAZIONI DEL SERVIZIO METEOROLOGICO



**STRADA STATALE 4 "VIA SALARIA"**  
Adeguamento della piattaforma stradale e messa in sicurezza dal km 56+000 al km 64+000  
Stralcio 1 da pk 0+000 a pk 1+900

**PROGETTO ESECUTIVO** COD. RM 368

PROGETTAZIONE: R.T.I.: PROGER S.p.A. (capogruppo mandataria)  
PROGIN S.p.A.  
S.I.N.A. S.p.A. - BRENG S.r.l.

RESPONSABILE INTEGRAZIONI PRESTAZIONI SPECIALISTICHE:  
Dot. Ing. Antonio GRIMALDI (Progin S.p.A.)  
Dot. Ing. Giuseppe Motta (Progin S.p.A.)  
CAPOGRUPPO MANDATARIA:  
**PROGER**

IL GEOLOGO:  
Dot. Geol. Gianluca PANDOLFI ELMI (Progin S.p.A.)  
Centro del Geology Regione Umbria n. 461

IL COORDINATORE PER LA SICUREZZA IN FASE DI PROGETTAZIONE:  
Dot. Ing. Michele Curiali (Progin S.p.A.)

VISTO IL RESPONSABILE UNICO DEL PROGETTO:  
Dot. Ing. Paolo NARDUCCI

PROTOCOLLO DATA 202...

**STRALCIO 1**  
**OPERE D'ARTE MINORI**  
TOMBINO ALLA PROGR. 0+351.23  
Pianta scavi

CODICE PROGETTO	NOME FILE	REVISIONE	SCALA:
DP RM368 E23	TO1TM04STRDIO2C.DWG	C	1:50
CODICE ELAB.	TO1TM04STRDIO2		

C	Emissione a seguito validazione e istruttoria ANAS	Genno 2024	E.ABBACCIANO	P.VALENTE	L. INFANTE
B	Emissione a seguito istruttoria ANAS	Maggio 2023	E.ABBACCIANO	P.VALENTE	L. INFANTE
A	Prima emissione	Aprile 2022	E.ABBACCIANO	P.VALENTE	L. INFANTE
REV.	DESCRIZIONE	DATA	REDATTO	VERIFICATO	APPROVATO