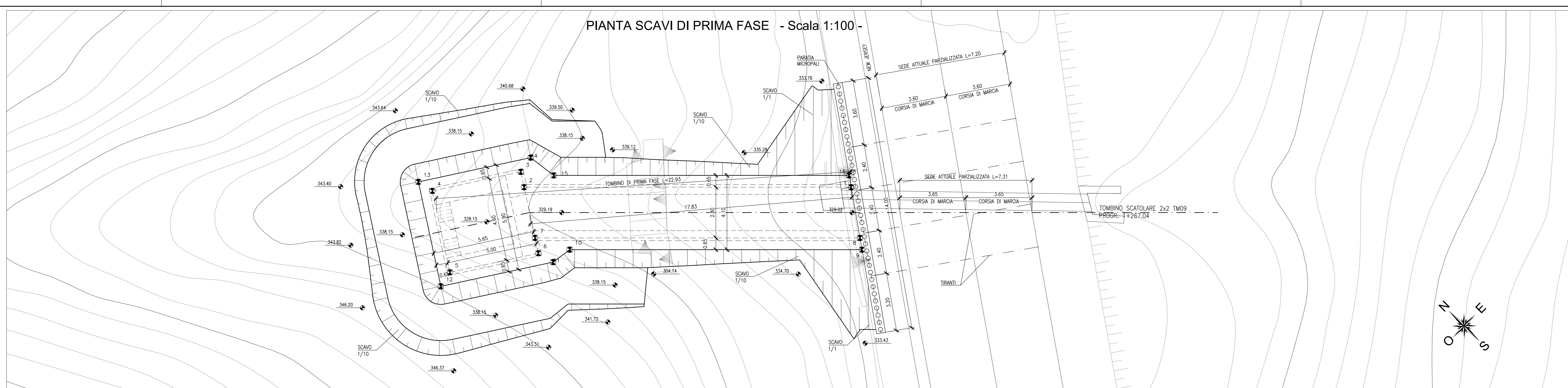
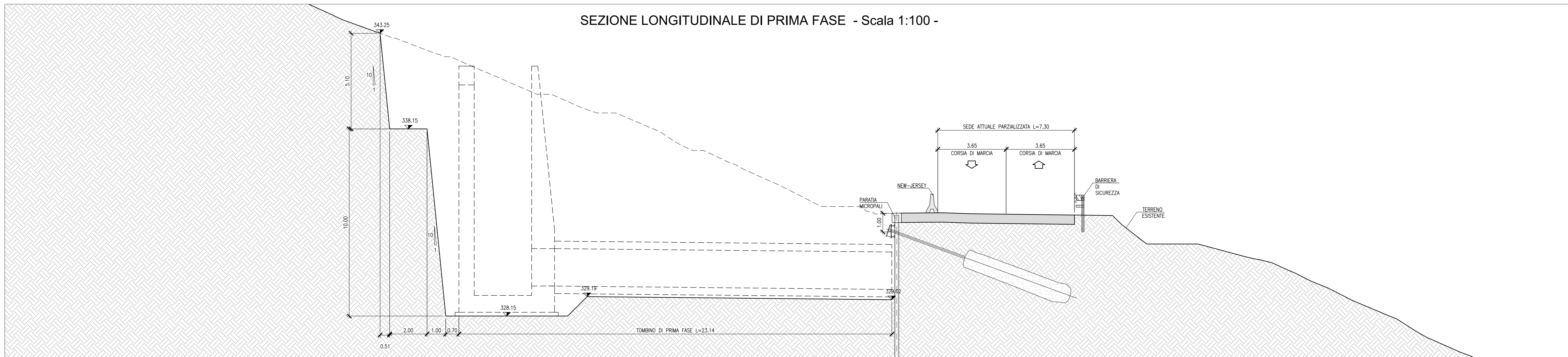


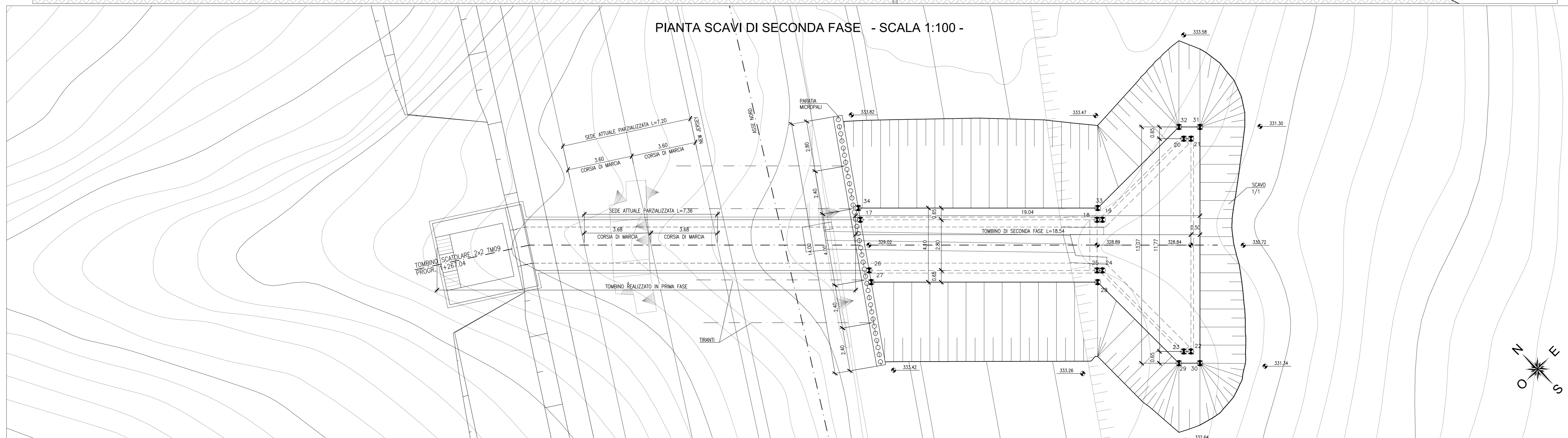
PIANTA SCAVI DI PRIMA FASE - Scala 1:100 -



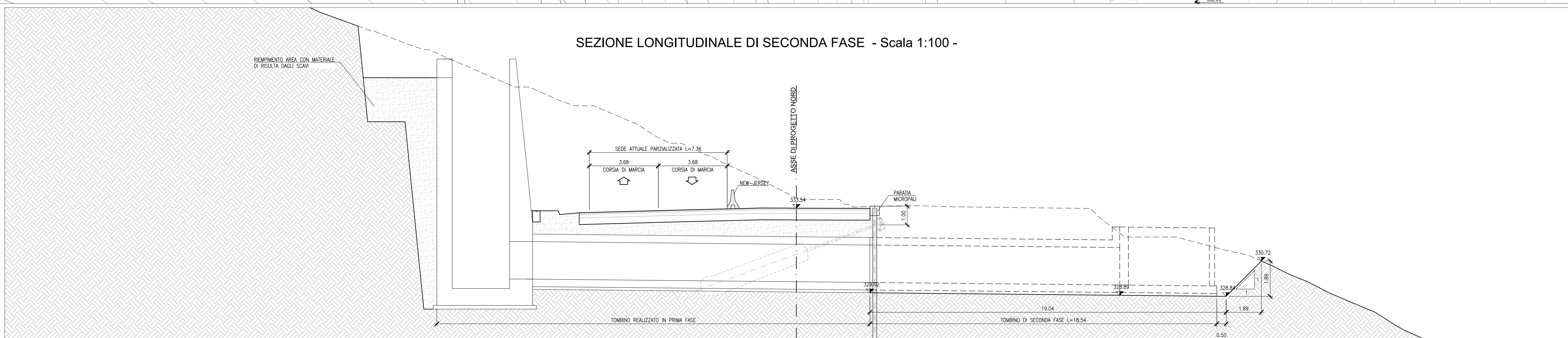
SEZIONE LONGITUDINALE DI PRIMA FASE - Scala 1:100 -



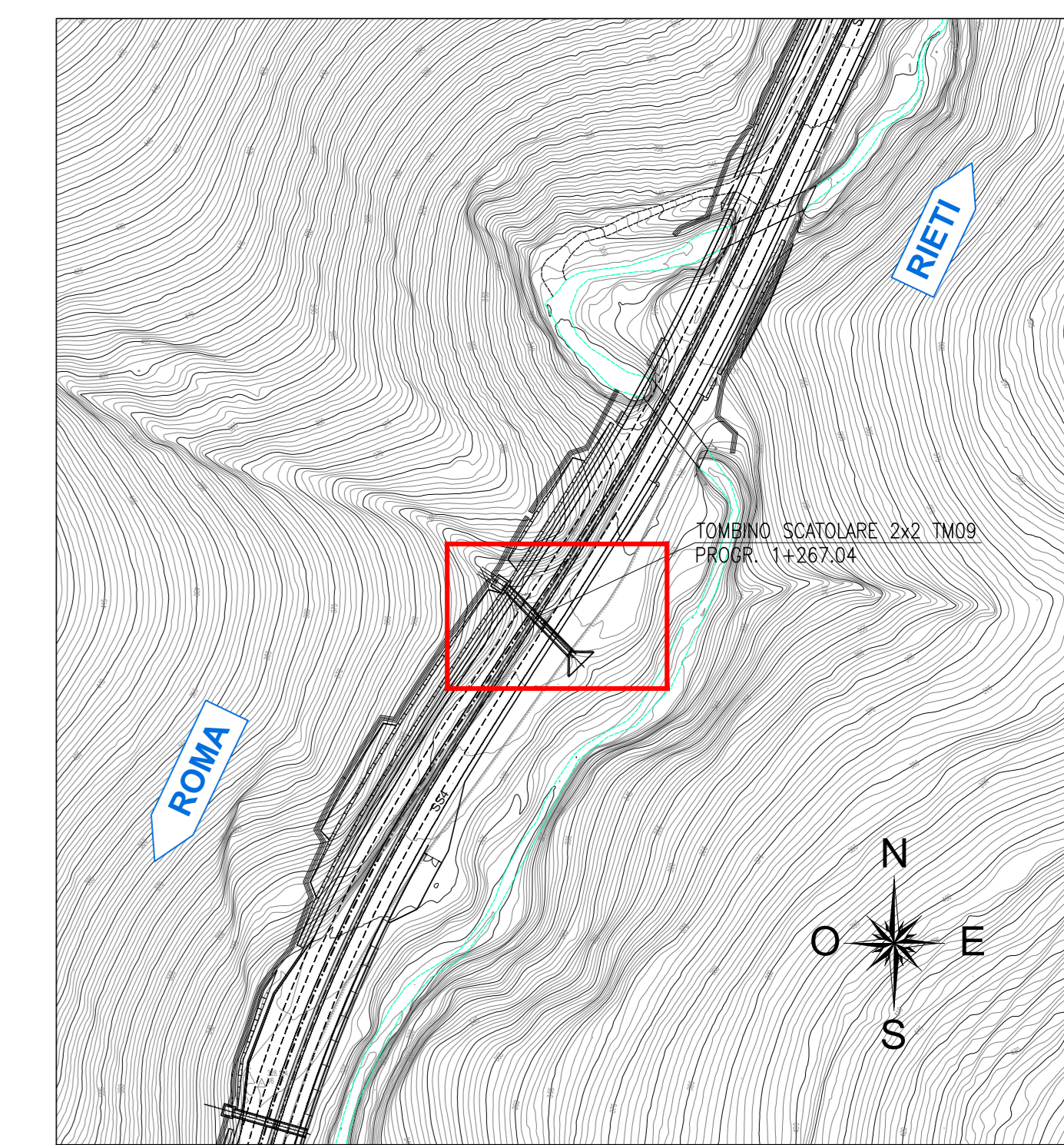
PIANTA SCAVI DI SECONDA FASE - SCALA 1:100 -



SEZIONE LONGITUDINALE DI SECONDA FASE - Scala 1:100 -



STRALCIO PLANIMETRICO - Scala 1:2000 -




PUNTI	COORDINATE X,Y	
	X(EST)	Y(NORD)
1	320736.9084	4679027.3076
2	320724.2626	4679040.2317
3	320724.7390	4679040.9558
4	320720.5670	4679043.7126
5	320718.0310	4679039.8748
6	320722.2030	4679037.1180
7	320722.8815	4679037.8420
8	320735.2483	4679025.0006
9	320734.8629	4679024.4651
10	320723.5569	4679036.0151
11	320722.4287	4679036.1897
12	320717.1303	4679039.6909
13	320720.3830	4679044.6133
14	320725.8814	4679041.1121
15	320725.8721	4679039.5143
16	320737.2937	4679027.8431
17	320737.2633	4679026.9449
18	320746.4183	4679017.5899
19	320746.6281	4679017.3754
20	320752.9734	4679017.3004
21	320753.2502	4679017.0177
22	320744.8412	4679008.7884
23	320744.5648	4679008.0708
24	320744.6270	4679015.4171
25	320744.4171	4679015.6315
26	320735.6033	4679024.6379
27	320735.2179	4679024.1024
28	320743.9744	4679015.1546
29	320743.9122	4679008.8083
30	320744.7265	4679007.9766
31	320754.0647	4679017.1151
32	320753.2500	4679017.9472
33	320746.9047	4679018.0222
34	320737.6487	4679027.4804

N.B.:  
PER LE CARATTERISTICHE DEI TRANTI E DEI MICROPAZI SI RIMANDA ALL'ELABORATO TOT1TM09STRD102

N.B.:  
PER LE CARATTERISTICHE DEI MATERIALI SI RIMANDA ALL'ELABORATO TOT1TM09STRD102

ESeguire le lavorazioni durante il periodo di MAGRA, COORDINANDOLE IN OGNI CASO CON LE INDICAZIONI DEL SERVIZIO METEOROLOGICO



**STRADA STATALE 4 "VIA SALARIA"**  
Adeguamento della piattaforma stradale e messa in sicurezza dal km 56+000 al km 64+000  
Stralcio 1 da pk 0+000 a pk 1+900

**PROGETTO ESECUTIVO** COD. RM 368

PROGETTAZIONE: R.T.I.: PROGER S.p.A. (capogruppo mandataria)  
PROGIN S.p.A.  
S.I.N.A. S.p.A. - BRENG S.r.l.

RESPONSABILE INTEGRAZIONI PRESTAZIONI SPECIALISTICHE: Dot. Ing. Antonio GRIMALDI (Progin S.p.A.) Ordine degli Ingegneri della Provincia di Sassari n. 2376	CAPOGRUPPO MANDATARIA: <b>PROGER</b>
IL GEOLOGO: Dot. Geol. Gianluca PANDOLFI ELMI (Progin S.p.A.) Ordine dei Geologi Regione Umbria n. 481	MANDANTIS: <b>PROGIN</b> Direzione Tecnica: Dot. Ing. Lorenzo INFANTE Ordine degli Ingegneri della Provincia di Sassari n. 3448
IL COORDINATORE PER LA SICUREZZA IN FASE DI PROGETTAZIONE: Dot. Ing. Michele Curatoli (Progin S.p.A.)	<b>SINA</b>
VISTO IL RESPONSABILE UNICO DEL PROGETTO: Dot. Ing. Paolo NARDUCCI	
PROTOCOLLO _____ DATA _____ 202__	

**STRALCIO 1**  
**OPERE D'ARTE MINORI**  
TOMBINO ALLA PROGR. 1+267.04  
Pianta scavi

CODICE PROGETTO DP RM368 E23	NOME FILE TOT1TM09STRD102C.DWG	REVISIONE C	SCALA: 1:100
CODICE ELAB. TOT1TM09STRD102			
C	Emissione a seguito validazione e istruttoria ANAS	Gennaio 2024	E.ABBASCIANO P.VALENTE L. INFANTE
B	Emissione a seguito istruttoria ANAS	Maggio 2023	E.ABBASCIANO P.VALENTE L. INFANTE
A	Prima emissione	Agosto 2022	E.ABBASCIANO P.VALENTE L. INFANTE
REV.	DESCRIZIONE	DATA	REDATTO VERIFICATO APPROVATO