PLANIMETRIA DI TRACCIAMENTO - ASSE RI01- SCALA 1:500

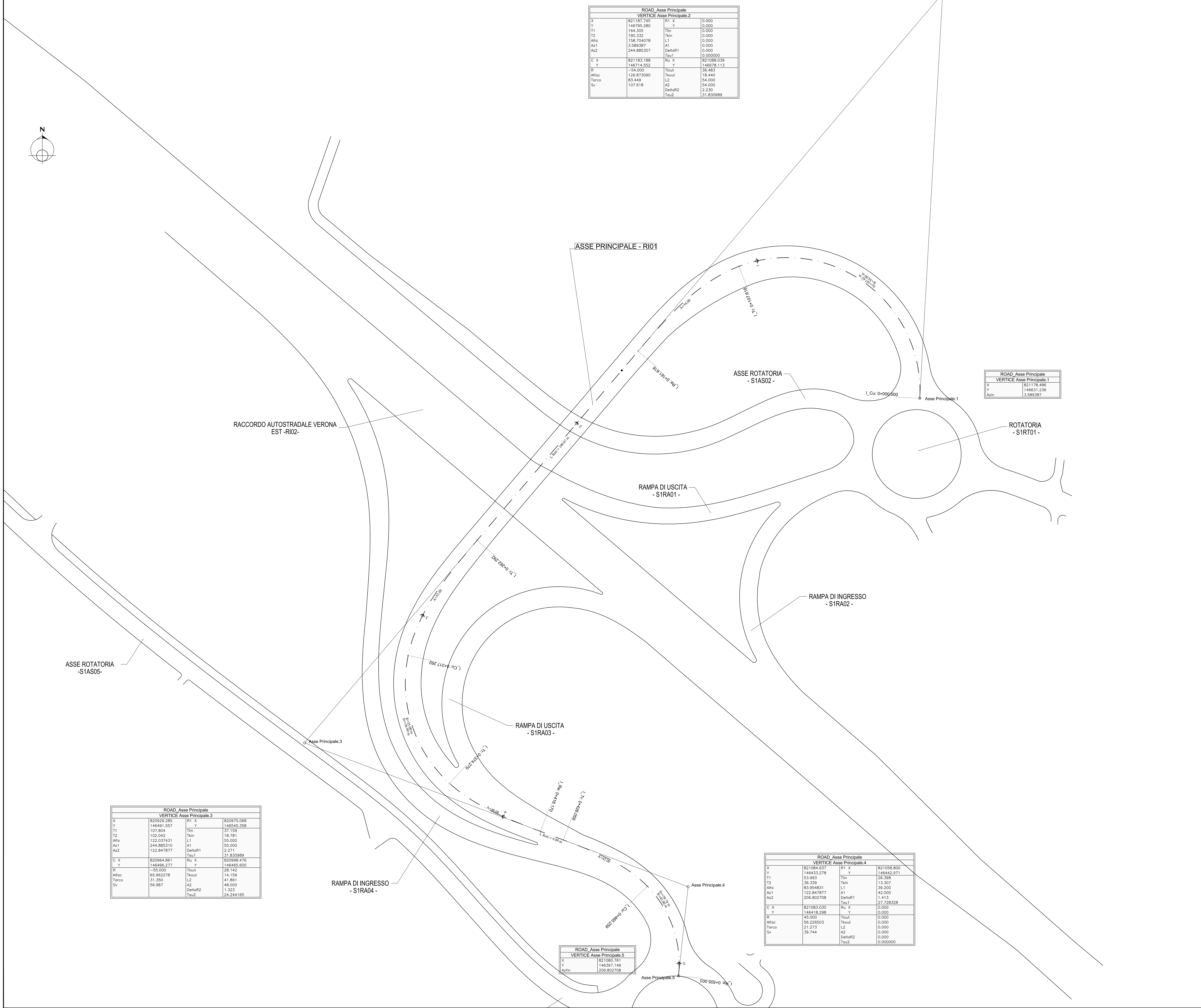

ROAD_Asse Principale			
VERTICE Asse Principale.2			
X	821187.745	R1 X	0.000
Y	146795.280	Y	0.000
T1	164.305	Tlin	0.000
T2	190.332	Tkin	0.000
Alfa	158.704078	L1	0.000
Az1	3.589387	A1	0.000
Az2	244.885307	DeltaR1	0.000
		Tau1	0.000000
C X	821183.188	Ru X	821088.039
Y	146714.552	Y	146678.113
R	−54.000	Tlout	36.483
Alfac	126.873090	Tkout	18.440
Tarco	83.449	L2	54.000
Sv	107.618	A2	54.000
		DeltaR2	2.230
		Tau2	31.830989

ROAD_Asse Principale	
VERTICE Asse Principale.1	
X	821178.486
Y	146631.236
Azin	3.589387

ROAD_Asse Principale			
VERTICE Asse Principale.3			
X	820929.285	R1 X	820975.068
Y	146491.557	Y	146545.358
T1	107.804	Tlin	37.159
T2	102.042	Tkin	18.781
Alfa	122.037431	L1	55.000
Az1	244.885310	A1	55.000
Az2	122.847877	DeltaR1	2.271
		Tau1	31.830989
C X	820964.861	Ru X	820998.476
Y	146496.277	Y	146465.600
R	−55.000	Tlout	28.142
Alfac	65.962278	Tkout	14.159
Tarco	31.350	L2	41.891
Sv	56.987	A2	48.000
		DeltaR2	1.323
		Tau2	24.244165

ROAD_Asse Principale			
VERTICE Asse Principale.4			
X	821084.637	R1 X	821058.800
Y	146433.278	Y	146442.971
T1	53.993	Tlin	26.398
T2	36.339	Tkin	13.307
Alfa	83.954831	L1	39.200
Az1	122.847877	A1	42.000
Az2	206.802708	DeltaR1	1.413
		Tau1	27.728328
C X	821083.030	Ru X	0.000
Y	146418.298	Y	0.000
R	45.000	Tlout	0.000
Alfac	56.226503	Tkout	0.000
Tarco	21.273	L2	0.000
Sv	39.744	A2	0.000
		DeltaR2	0.000
		Tau2	0.000000

ROAD_Asse Principale	
VERTICE Asse Principale.5	
X	821080.761
Y	146397.146
Azfin	206.802708

ELABORATI DI RIFERIMENTO

DESCRIZIONE	CODICE

QUADRO D'INSIEME

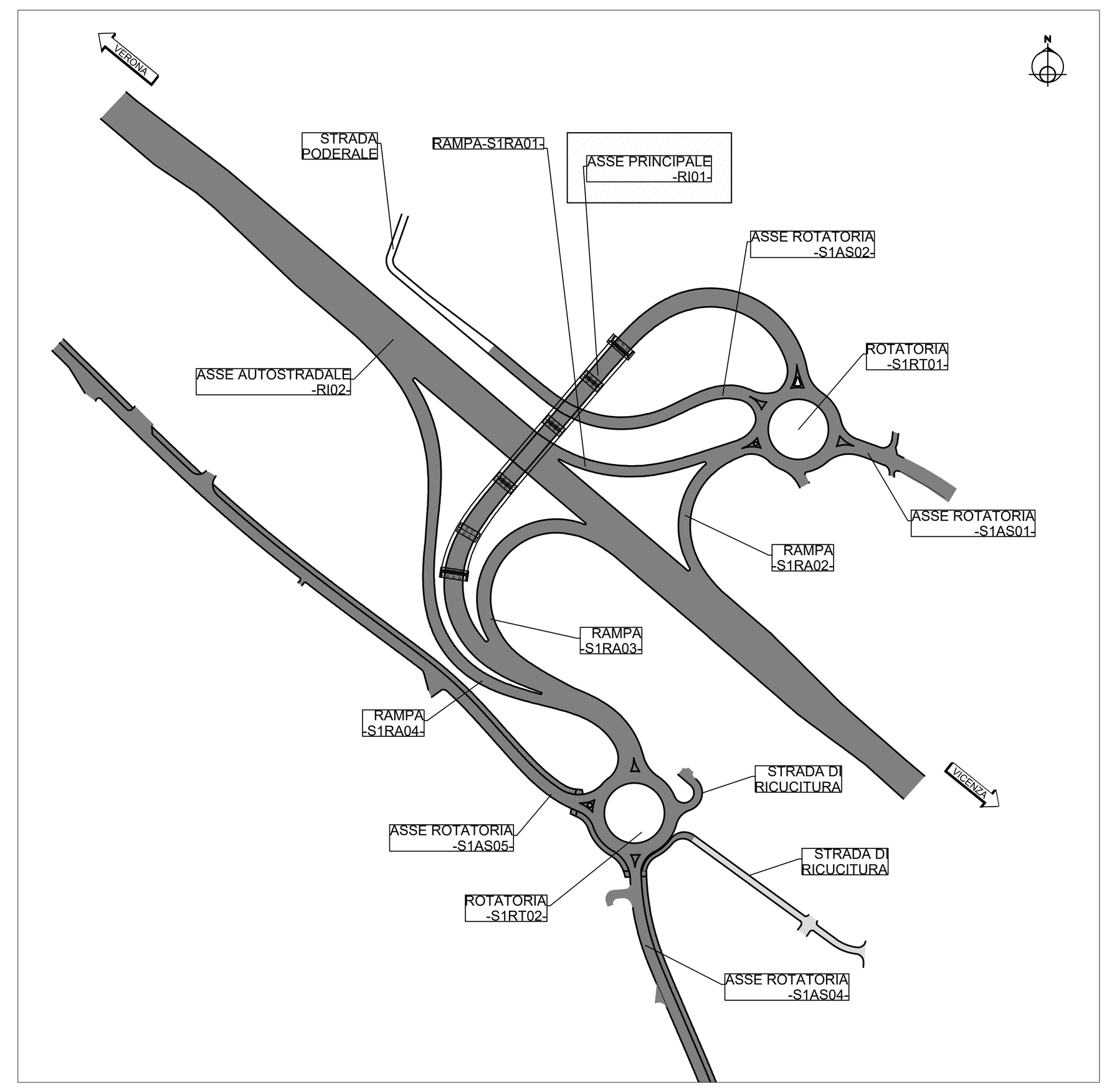

LEGENDA TABELLINE VERTICI PLANIMETRICI

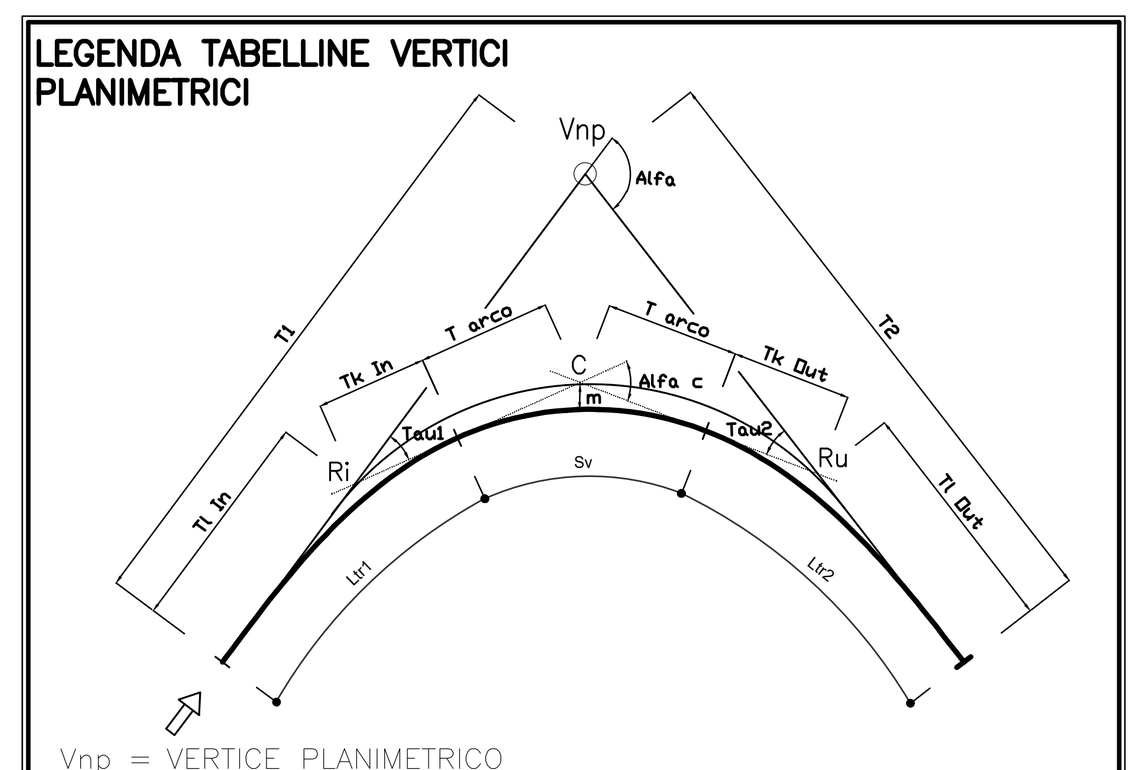

Vnp = VERTICE PLANIMETRICO
Y = COORDINATA NORD
X = COORDINATA EST
αz = ANGOLO DI DIREZIONE (DIREZIONE D'ENTRATA)
α = ANGOLO AL CENTRO
R = RAGGIO DEFINITIVO
T = TANGENTE CALCOLATA CON RAGGIO PRIMITIVO
Sv = SVILUPPO CURVA CIRCOLARE PRIVO DI RACCORDI PARABOLICI
V = VELOCITA' DI PROGETTO
RP = LUNGHEZZA DEL RACCORDO PARABOLICO
m = SCOSTAMENTO DAL RAGGIO DI PROGETTO
D = SOPRAELEVAZIONE

LEGENDA

0 10 20 50m
SCALA GRAFICA 1:1000

COMMITTENTE: RFI RETE FERROVIARIA ITALIANA GRUPPO FERROVIE DELLO STATO

ALTA SORVEGLIANZA: ITALFERR GRUPPO FERROVIE DELLO STATO

GENERAL CONTRACTOR: IRICAV2

INFRASTRUTTURE FERROVIARIE STRATEGICHE DEFINITE DALLA LEGGE OBIETTIVO N. 443/01

LINEA A.V. /A.C. TORINO-VENEZIA Tratta VERONA-PADOVA
Lotto funzionale Verona-Bivio Vicenza
PROGETTO ESECUTIVO

NV - VIABILITA'

NV51 - Cavalcavia sfalsamento in corsia Raccordo Autostradale Verona Est/viale del Lavoro - pk 5+050

PIATTAFORMA STRADALE

PLANIMETRIA DI TRACCIAMENTO - ASSE RI01

GENERAL CONTRACTOR		ITALFERR S.p.A.	SCALA :
IL PROGETTISTA INTEGRATORE ing. Alessio CARRETTUCCI iscritto all'Ordine degli Ingegneri della Provincia di Roma n. A20865 Data: 03/2024	Consorzio Iricav Due ing. Alberto PALOMBA Data: 03/2024	Data: .	1:500

COMMESSA	LOTTO	FASE	ENTE	TIPO DOC.	OPERA/DISCIPLINA	PROGR.	REV.	FOGLIO
IN17	12	E	I2	P8	NV5107	001	A	DI

VISTO CONSORZIO IRICAV DUE	
Firma	Data
ing. Alberto LEVORATO	03/2024

Progettazione :

Rev.	Descrizione	Redatto	Data	Verificato	Data	Approvato	Data	IL PROGETTISTA
A	EMISSIONE	Coding	03/2024	C.Pinti	03/2024	P.Luciani	03/2024	Giuseppefabrizio Coppa
B								
C								Data: 03/2024

CIG. 8377957CD1 | CUP: J41E91000000009 | File: IN1712EI2P8NV5107001A02.DWG | Cod. origine: CODICE

Progetto cofinanziato dalla Unione Europea

Scala di plot:

TUTTI I DIRITTI DEL PRESENTE DOCUMENTO SONO RISERVATI: LA PRODUZIONE ANCHE PARZIALE È VIETATA