

COMMITTENTE:



ALTA SORVEGLIANZA:



GENERAL CONTRACTOR:



**INFRASTRUTTURE FERROVIARIE STRATEGICHE DEFINITE DALLA
LEGGE OBIETTIVO N. 443/01**

**LINEA A.V. /A.C. TORINO-VENEZIA Tratta VERONA-PADOVA
Lotto funzionale Verona-Bivio Vicenza**

PROGETTO ESECUTIVO

NV - NUOVA VIABILITA' INTERFERENZE VIARIE

NV51 - Sfalsamento in corsia Raccordo Autostradale Verona Est/Viale del Lavoro

PIATTAFORMA STRADALE

SEZIONI TRASVERSALI - ASSE S1AS05

GENERAL CONTRACTOR						ITALFERR S.p.A.		SCALA :	
IL PROGETTISTA INTEGRATORE ing. Alessio CARRETTUCCI iscritto all'Ordine degli Ingegneri della Provincia di Roma n. A20865 Data: Novembre 2023				Consortio Iricav Due Ing. Paolo CARMONA Data: Novembre 2023				1:200	

COMMESSA	LOTTO	FASE	ENTE	TIPO DOC.	OPERA/DISCIPLINA	PROGR.	REV.	FOGLIO	
IN17	12	E	12	W9	NV5107	020	A		DI

	VISTO CONSORZIO IRICAV DUE	
	Firma	Data
	ing. Alberto LEVORATO	Novembre 2023

Progettazione :

Rev.	Descrizione	Redatto	Data	Verificato	Data	Approvato	Data	IL PROGETTISTA
A	EMISSIONE	Coding <i>[Signature]</i>	Novembre 2023	C.Pinti <i>[Signature]</i>	Novembre 2023	P.Luciani <i>[Signature]</i>	Novembre 2023	Giuseppefabrizio Coppa Data: Novembre 2023
B								
C								

CIG: 8377957CD1 CUP: J41E9100000009 File: IN1712EI2W9NV5107020A00.DWG

Cod. origine: CODICE



Progetto cofinanziato
dalla Unione Europea

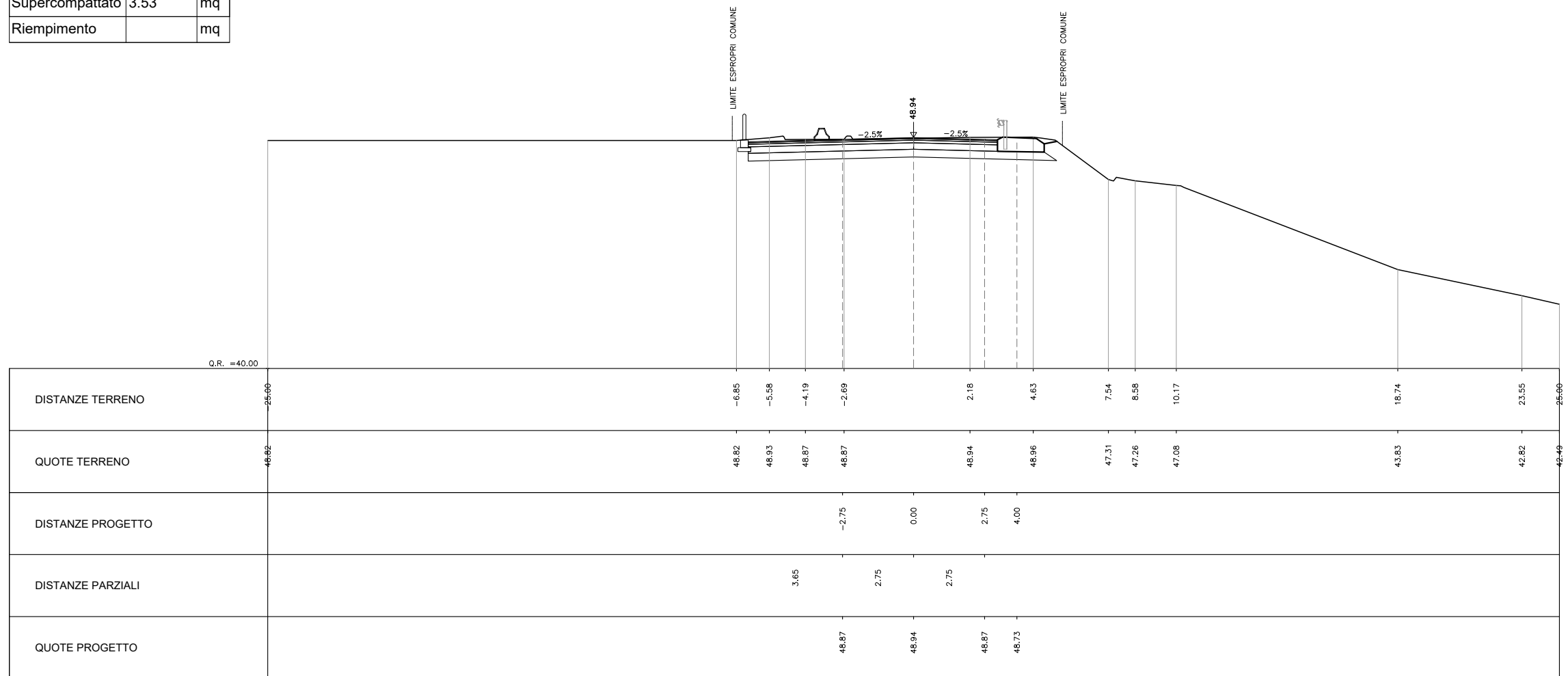
Scala di plot:

TUTTI I DIRITTI DEL PRESENTE DOCUMENTO SONO RISERVATI: LA PRODUZIONE ANCHE PARZIALE È VIETATA

SEZIONI TRASVERSALI - ASSE S1AS05

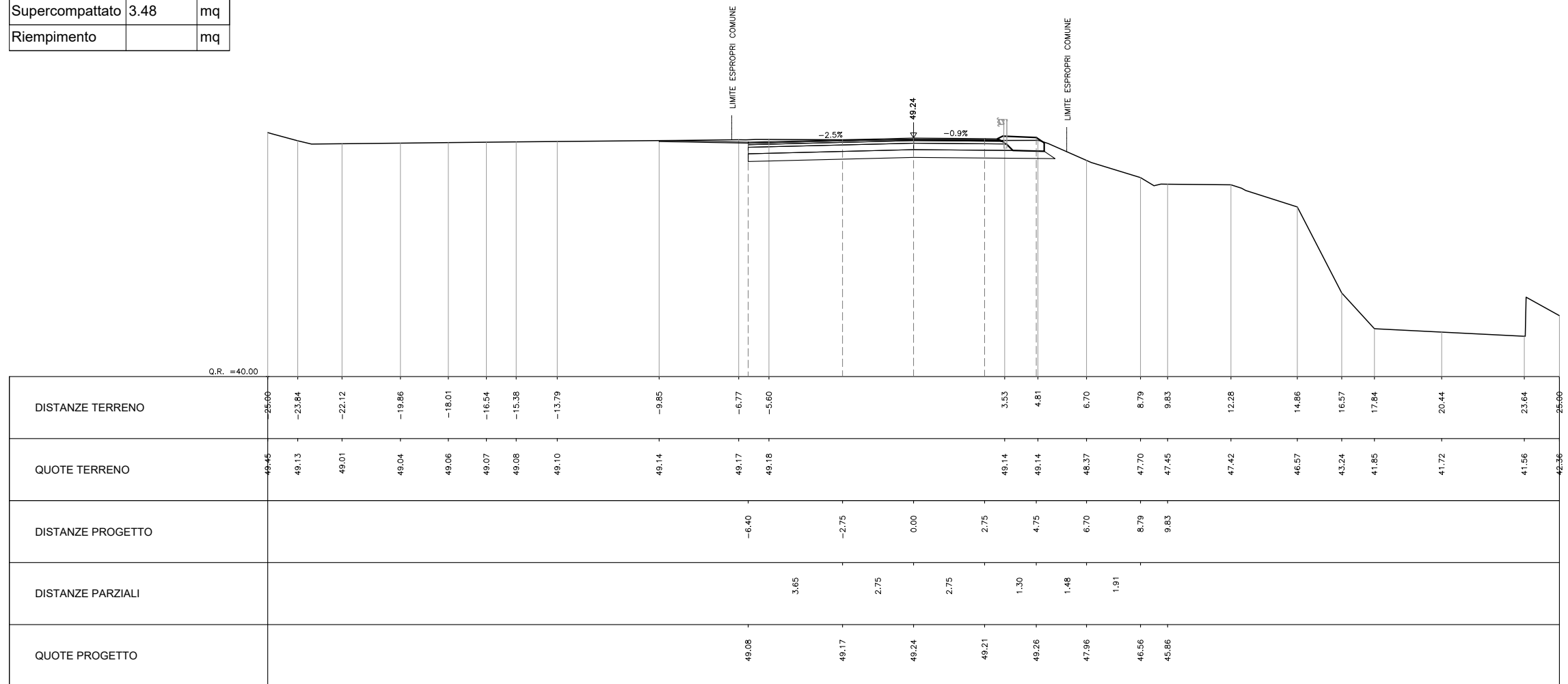
PROGRESSIVA 0+020.000

AREA		
Scavo:	9.57	mq
Rilevato:	0.00	mq
Inerbimento:	0.93	mq
Scotico:	0.00	mq
Bonifica:	0.00	mq
Anticapillare:	0.00	mq
Fondazione	2.41	mq
Supercompattato	3.53	mq
Riempimento		mq



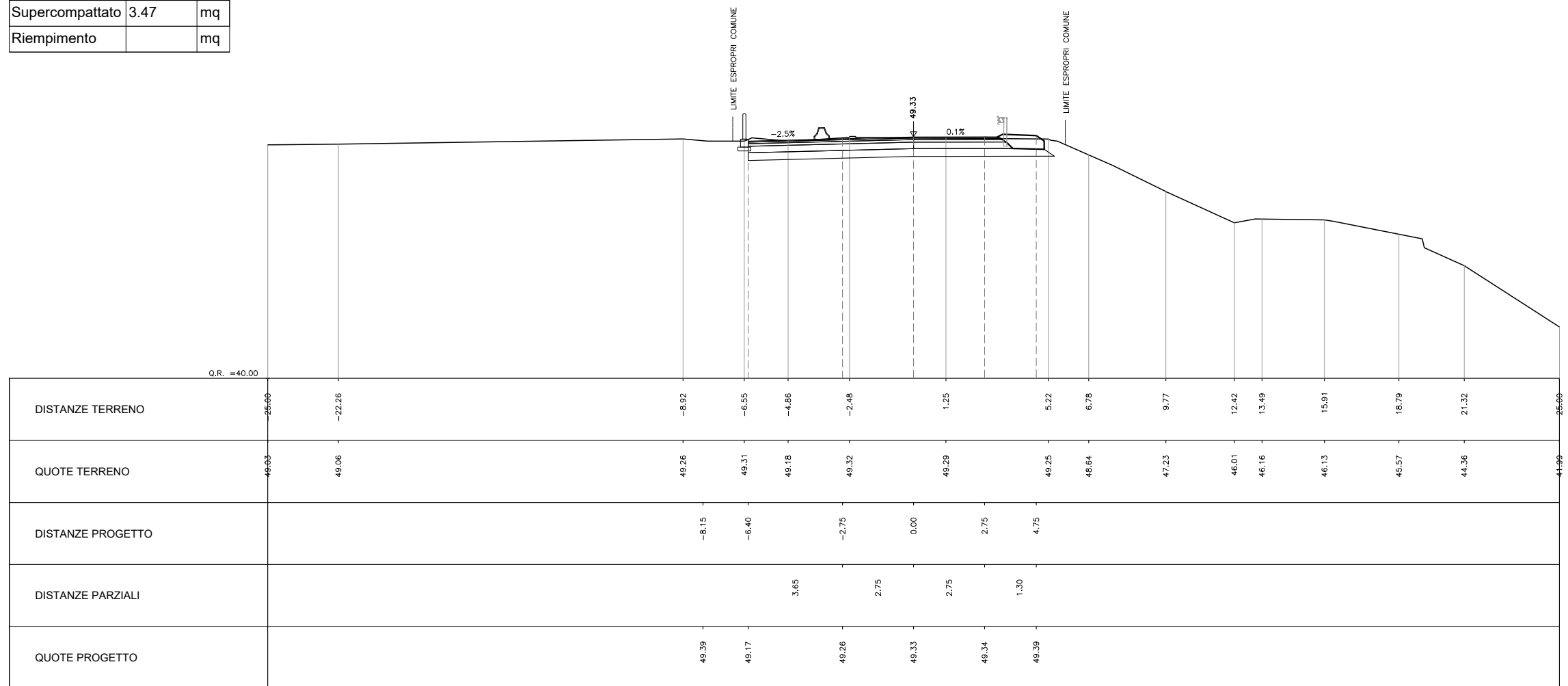
PROGRESSIVA 0+080.000

AREA		
Scavo:	8.57	mq
Rilevato:	0.00	mq
Inerbimento:	0.78	mq
Scotico:	0.00	mq
Bonifica:	0.00	mq
Anticapillare:	0.00	mq
Fondazione	2.53	mq
Supercompattato	3.48	mq
Riempimento		mq



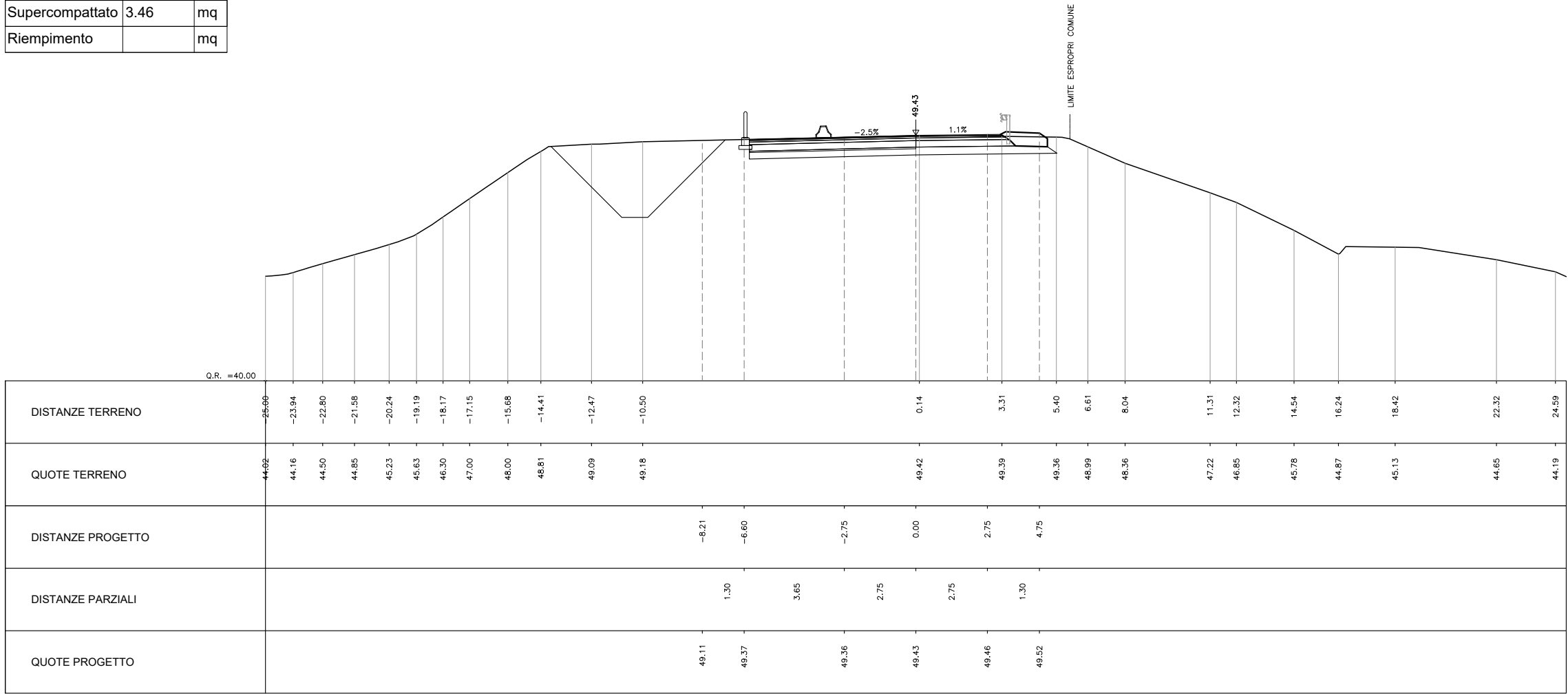
PROGRESSIVA 0+100.000

AREA		
Scavo:	8.64	mq
Rilevato:	0.00	mq
Inerbimento:	0.77	mq
Scotico:	0.00	mq
Bonifica:	0.00	mq
Anticapillare:	0.00	mq
Fondazione	2.53	mq
Supercompattato	3.47	mq
Riempimento		mq



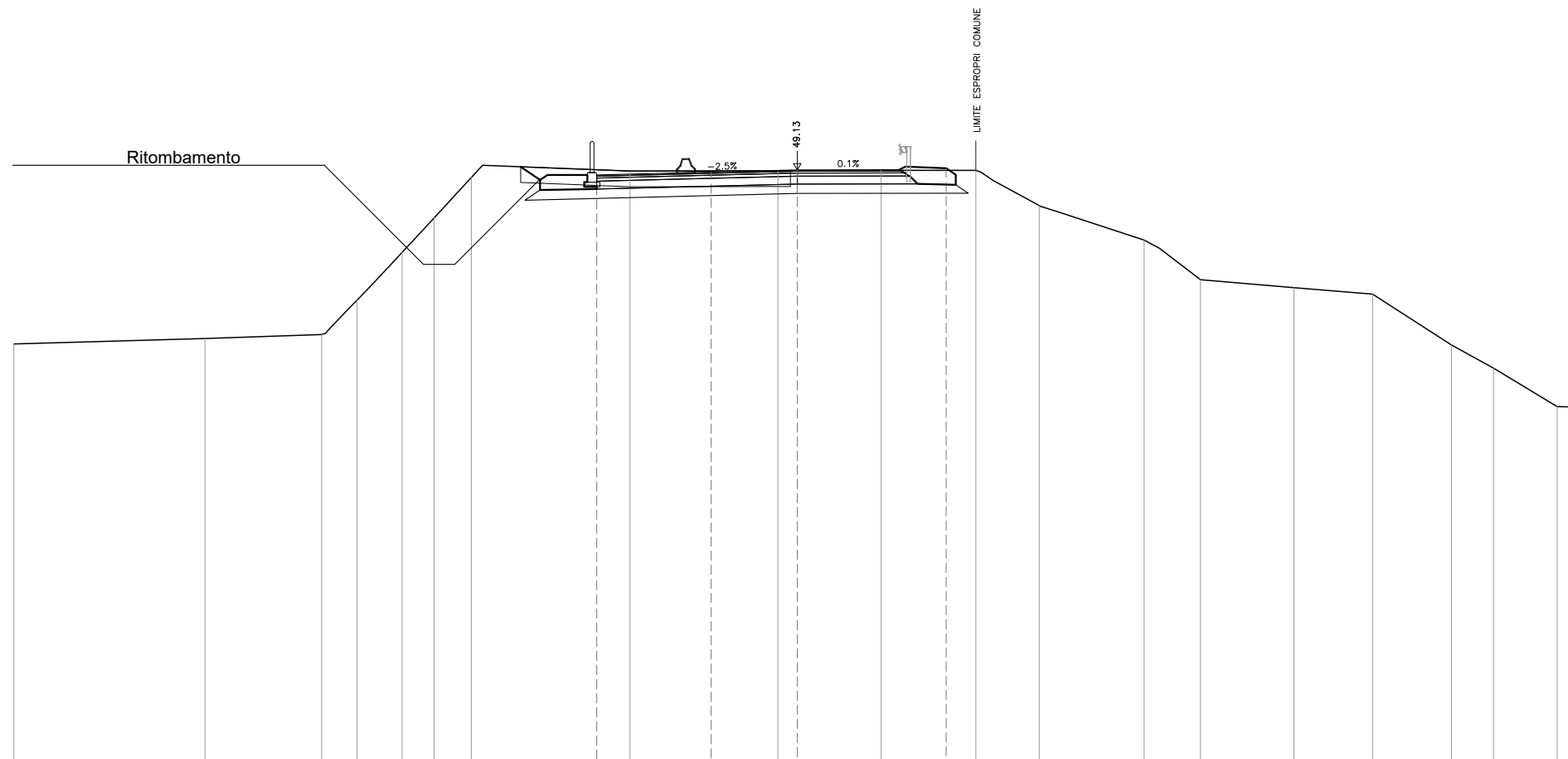
PROGRESSIVA 0+120.000

AREA		
Scavo:	5.27	mq
Rilevato:	0.00	mq
Inerbimento:	0.77	mq
Scotico:	3.21	mq
Bonifica:	0.00	mq
Anticapillare:	0.00	mq
Fondazione	2.51	mq
Supercompattato	3.46	mq
Riempimento		mq



PROGRESSIVA 0+220.000

AREA		
Scavo:	7.16	mq
Rilevato:	0.00	mq
Inerbimento:	1.46	mq
Scotico:	4.30	mq
Bonifica:	0.00	mq
Anticapillare:	0.00	mq
Fondazione	2.53	mq
Supercompattato	4.10	mq
Riempimento	62.30	mq

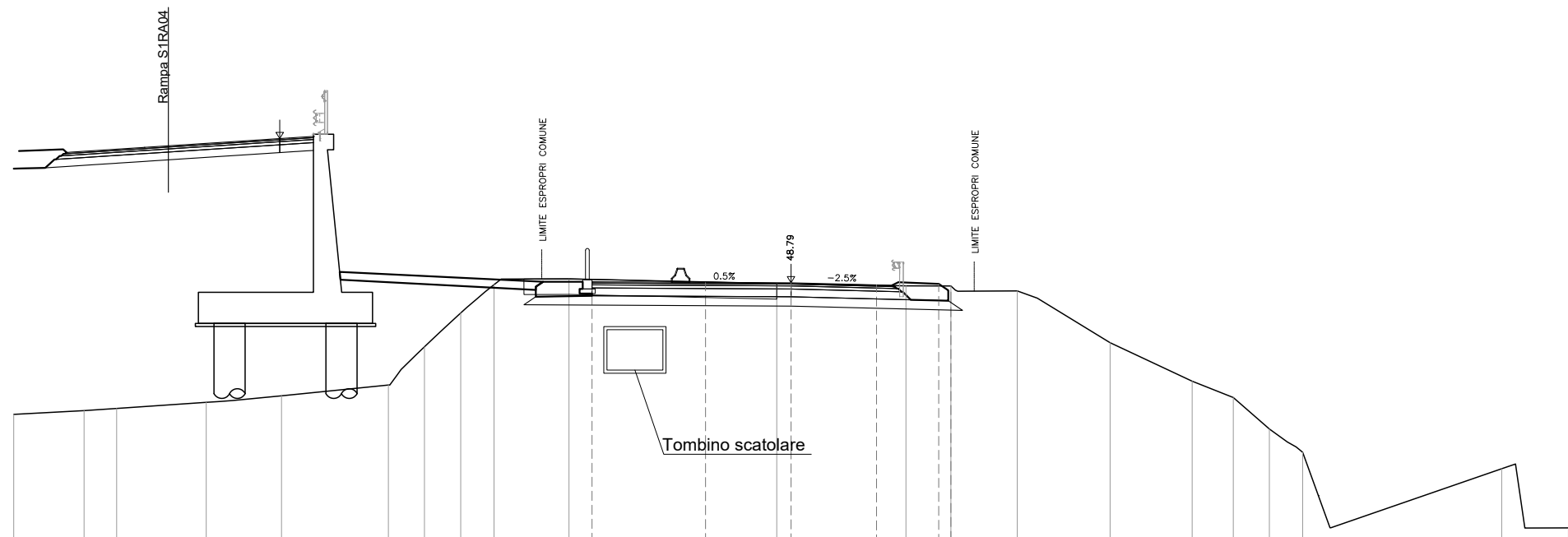


	25.00	18.90	15.18	14.05	12.61	11.59	10.40	5.34	0.62	2.68	5.70	7.72	11.07	12.87	15.85	18.36	20.87	22.21	24.25
DISTANZE TERRENO	25.00	-18.90	-15.18	-14.05	-12.61	-11.59	-10.40	-5.34	-0.62	2.68	5.70	7.72	11.07	12.87	15.85	18.36	20.87	22.21	24.25
QUOTE TERRENO	42.55	43.76	43.88	44.98	46.50	47.60	48.89	49.09	49.10	49.12	49.12	48.00	46.89	45.63	45.38	45.17	43.55	42.81	41.58
DISTANZE PROGETTO									-2.75	0.00	2.75	4.75							
DISTANZE PARZIALI								3.65	2.75	2.75	1.30								
QUOTE PROGETTO								49.06	49.13	49.14	49.18								

Q.R. = 30.00

PROGRESSIVA 0+300.000

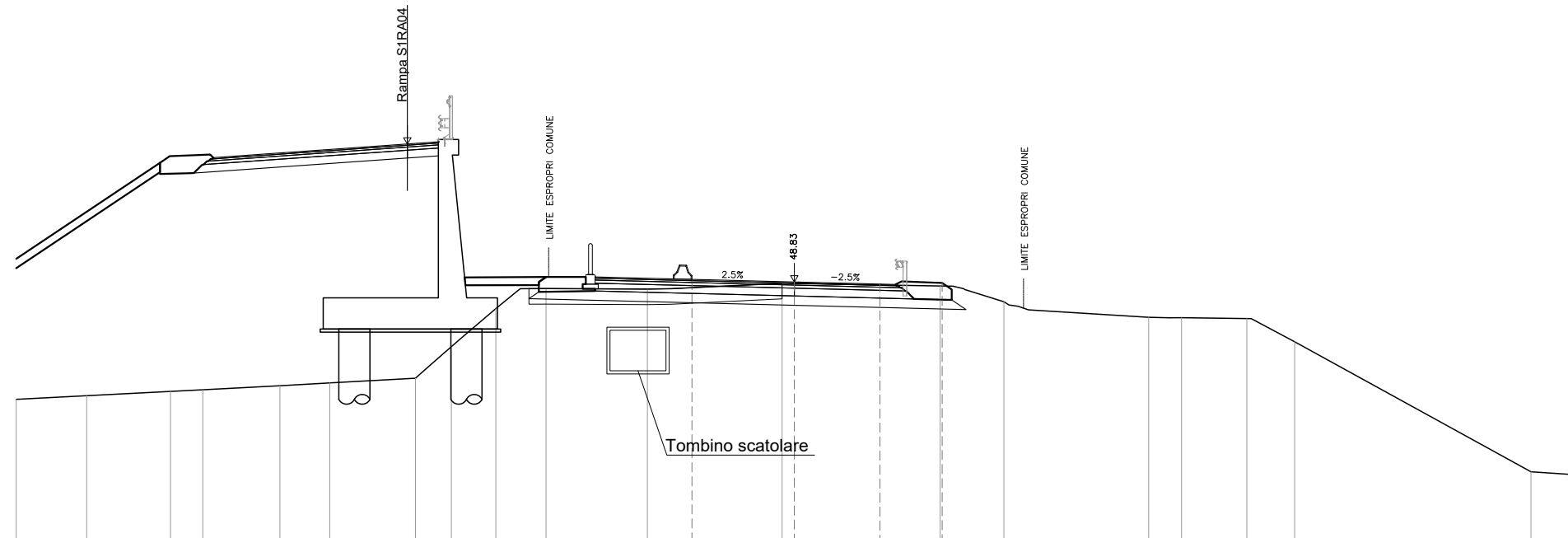
AREA		
Scavo:	6.74	mq
Rilevato:	0.00	mq
Inerbimento:	3.15	mq
Scotico:	4.07	mq
Bonifica:	0.00	mq
Anticapillare:	0.00	mq
Fondazione	2.53	mq
Supercompattato	4.06	mq
Riempimento		mq



DISTANZE TERRENO	-25.60	-22.74	-21.69	-18.81	-16.39	-12.95	-11.79	-10.62	-9.55	-7.14	-0.46	3.70	5.14	7.28	10.26	12.90	14.23	15.38	16.46	22.86	25.60
QUOTE TERRENO	44.56	44.68	44.75	44.94	45.15	45.50	46.73	47.82	48.73	48.91	48.76	48.69	48.69	48.53	46.86	45.62	45.10	44.09	43.34	42.81	40.96
DISTANZE PROGETTO										-6.40	-2.75	0.00	2.75	4.75	7.28						
DISTANZE PARZIALI											3.65	2.75	2.75	1.30	1.67						
QUOTE PROGETTO										48.82	48.80	48.79	48.72	48.75	47.07						

PROGRESSIVA 0+320.000

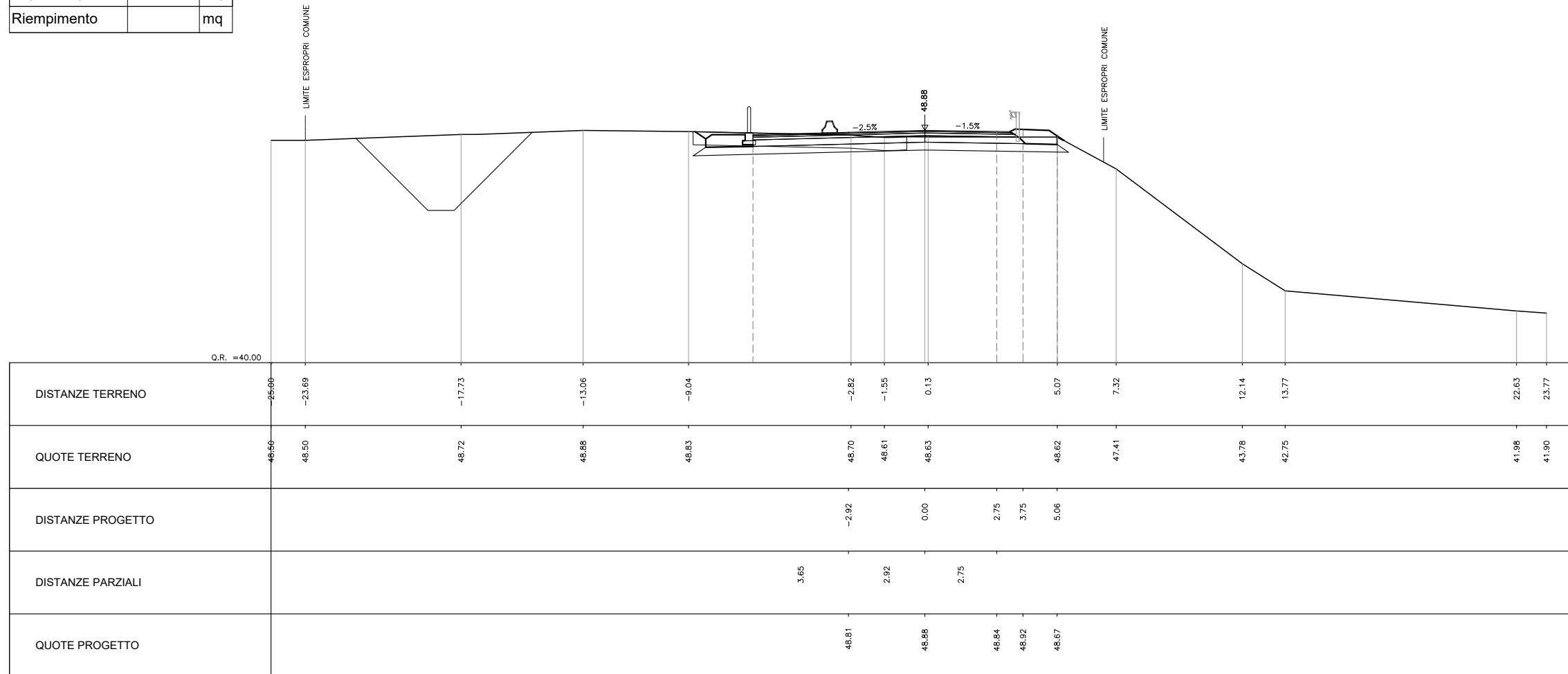
AREA		
Scavo:	4.50	mq
Rilevato:	0.00	mq
Inerbimento:	2.11	mq
Scotico:	4.07	mq
Bonifica:	0.00	mq
Anticapillare:	0.00	mq
Fondazione	2.52	mq
Supercompattato	4.02	mq
Riempimento		mq



	Q.R. = 40.00	25.60	-22.74	-20.04	-19.01	-16.53	-14.92	-12.17	-11.02	-9.59	-7.98	-4.72	-0.39	48.83	4.69	6.73	11.38	12.44	14.54	16.07	23.67	25.60
DISTANZE TERRENO																						
QUOTE TERRENO	45.66	45.18	45.32	45.37	45.50	45.59	45.74	46.75	47.98	48.62	48.60	48.79	48.79	48.70	48.20	47.70	47.68	47.66	46.91	42.74	42.65	
DISTANZE PROGETTO												-3.29	0.00	2.75	4.75							
DISTANZE PARZIALI													2.75	2.75	1.30							
QUOTE PROGETTO												48.91	48.83	48.76	48.80							

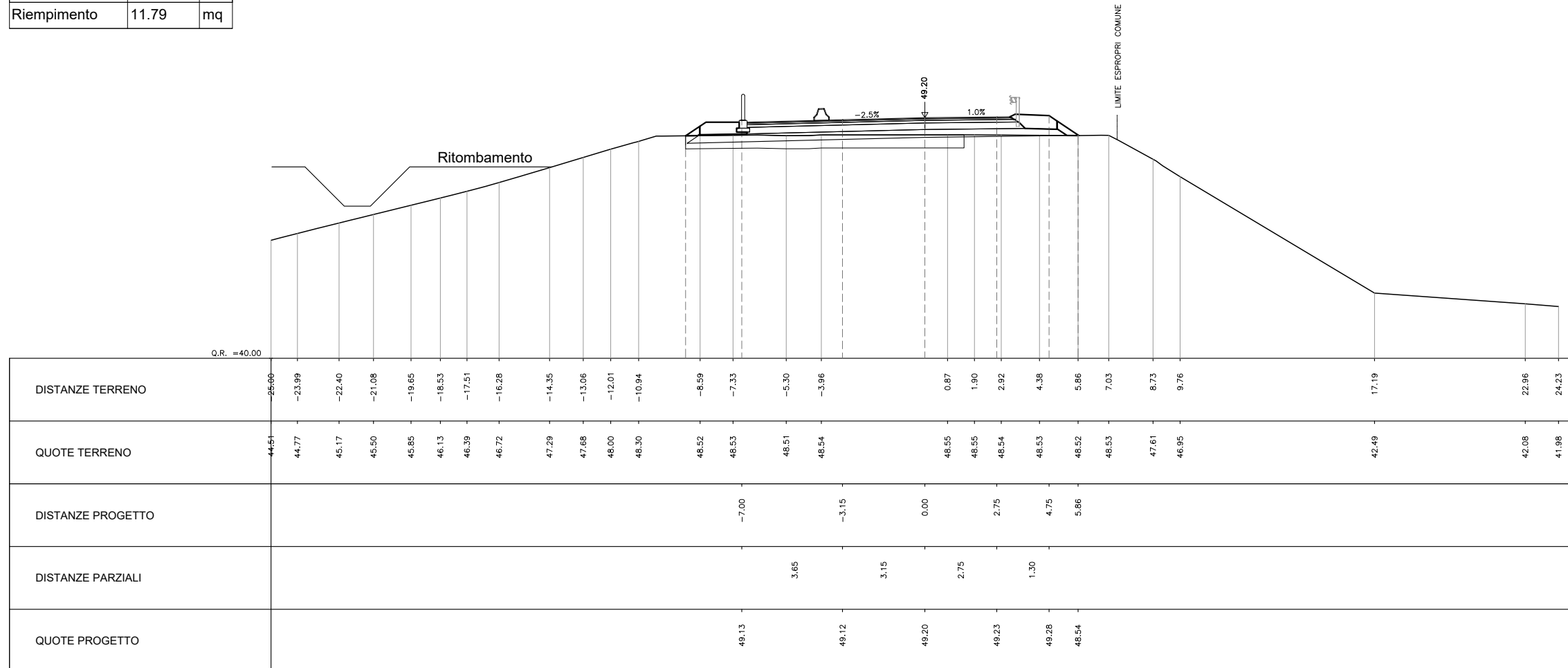
PROGRESSIVA 0+380.000

AREA		
Scavo:	5.08	mq
Rilevato:	0.00	mq
Inerbimento:	1.48	mq
Scotico:	4.08	mq
Bonifica:	0.00	mq
Anticapillare:	0.00	mq
Fondazione	2.57	mq
Supercompattato	4.18	mq
Riempimento		mq



PROGRESSIVA 0+400.000

AREA		
Scavo:	0.15	mq
Rilevato:	0.00	mq
Inerbimento:	1.73	mq
Scotico:	5.33	mq
Bonifica:	0.00	mq
Anticapillare:	0.00	mq
Fondazione	2.61	mq
Supercompattato	4.18	mq
Riempimento	11.79	mq



PROGRESSIVA 0+420.000

AREA		
Scavo:	0.00	mq
Rilevato:	88.85	mq
Inerbimento:	4.36	mq
Scotico:	14.72	mq
Bonifica:	0.00	mq
Anticapillare:	0.00	mq
Fondazione	2.90	mq
Supercompattato	4.56	mq
Riempimento	39.35	mq

