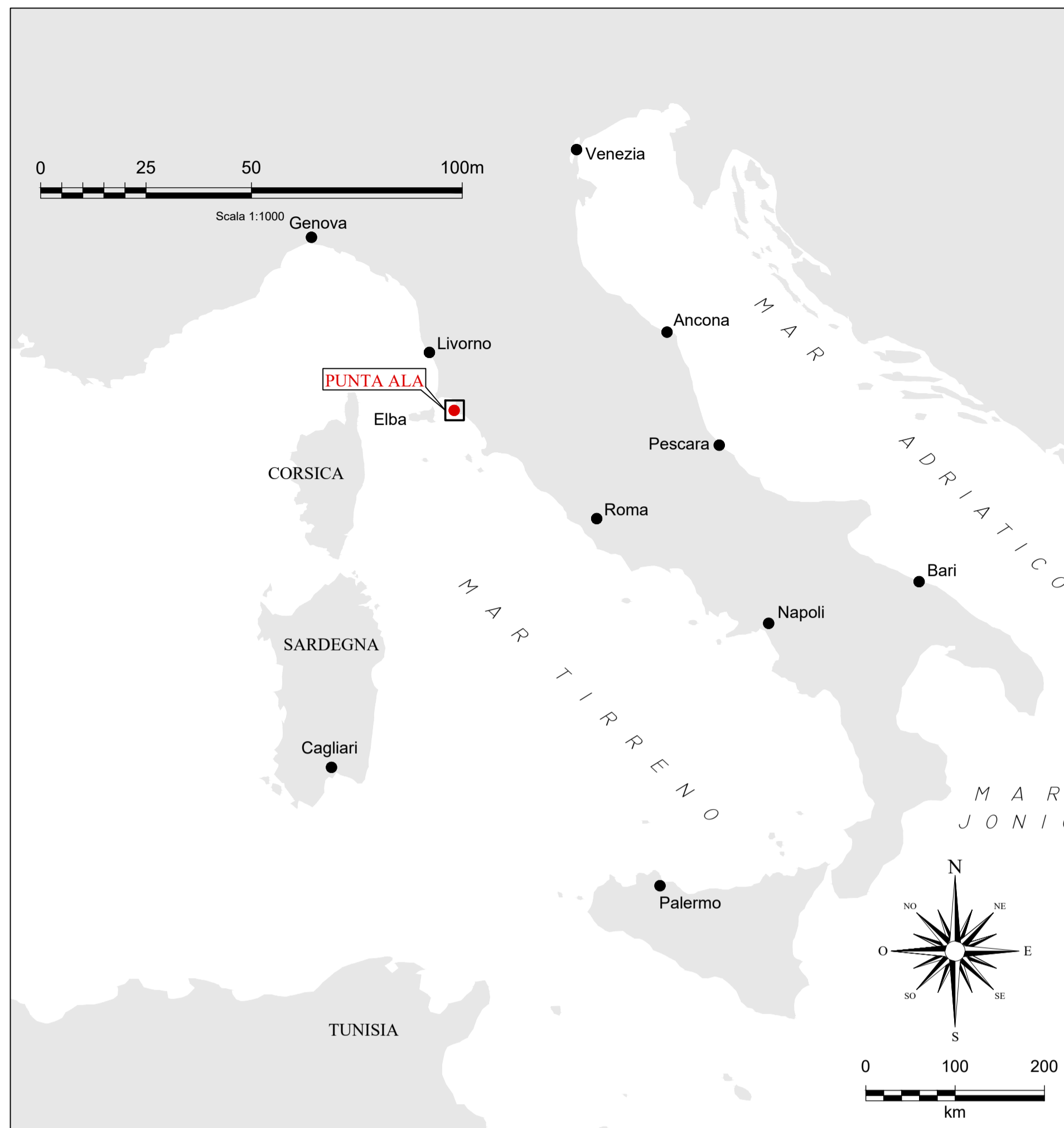
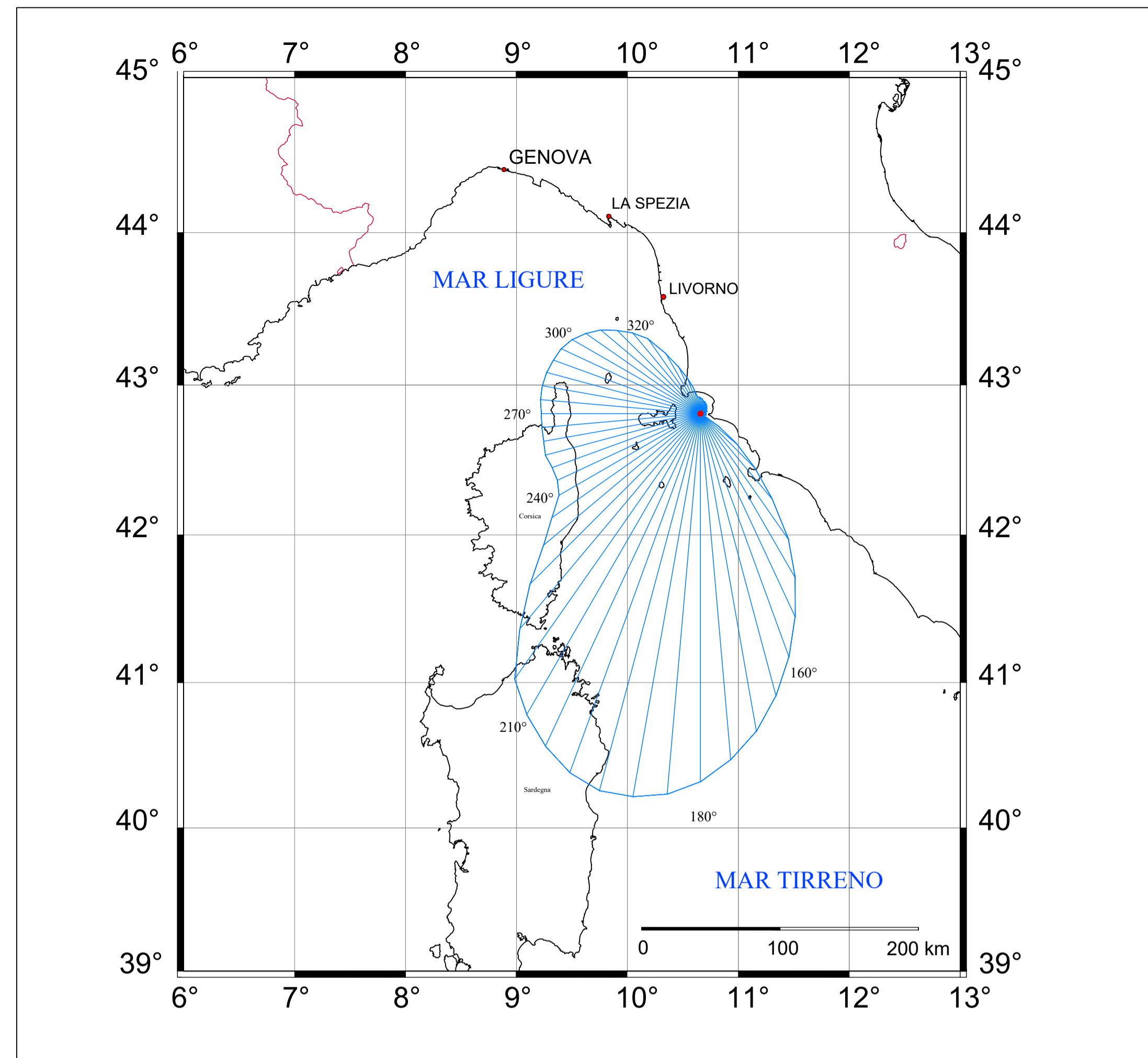


INQUADRAMENTO GEOGRAFICO

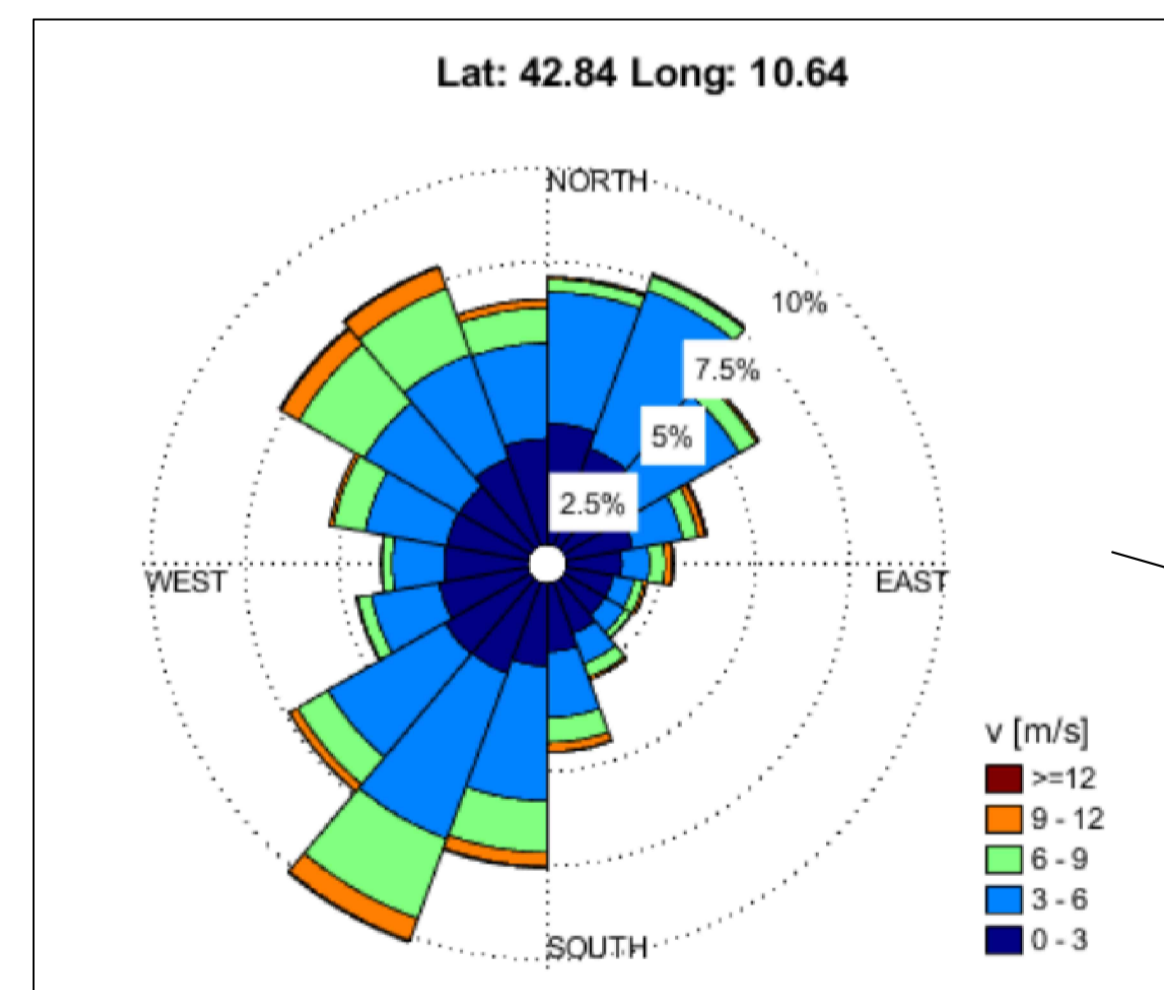


FETCH EFFICACI AL LARGO DI PUNTA ALA (\*)



(\*) DATI ESTRATTI DALLA RELAZIONE "AGGIORNAMENTO DELLO STUDIO METEOMARINO DEL PARAGGIO DI MARINA DI PUNTA ALA" REDATTO DA "A-MARE"

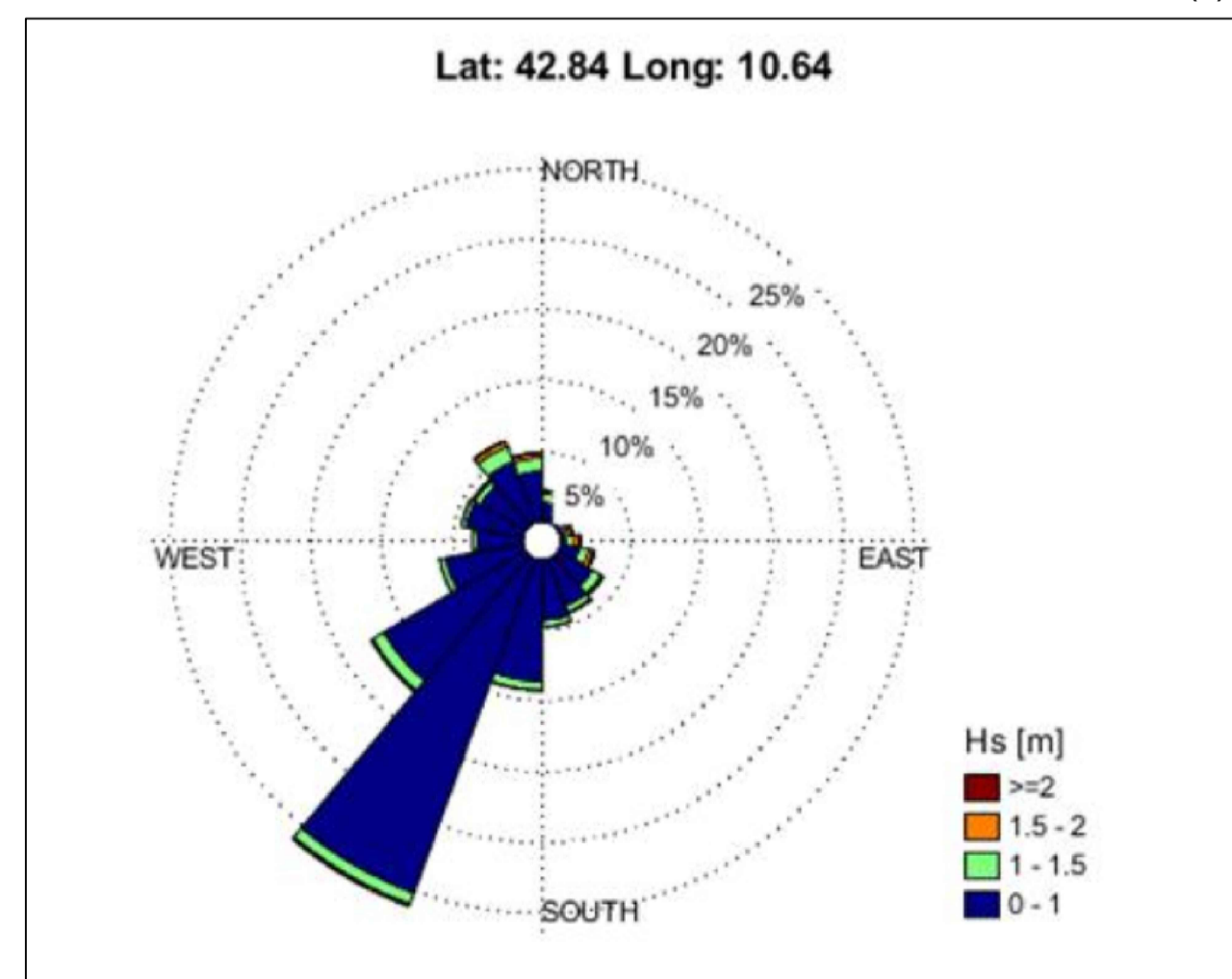
ROSA DEI VENTI A LARGO DI MARINA DI PUNTA ALA (\*)



LOCALIZZAZIONE DEL PUNTO A LARGO P\_Offshore UTILIZZATO PER L'ESTRAZIONE DEI DATI DI VENTO E DI MOTO ONDOSO (\*)



ROSA DELLE ONDE A LARGO DI MARINA DI PUNTA ALA (\*)



COMUNE DI CASTIGLIONE DELLA PESCAIA



MARINA DI PUNTA ALA S.P.A.  
LOCALITA' IL PORTO SNC  
PUNTA ALA - CASTIGLIONE DELLA PESCAIA (GR)  
42°48',48 N - 10°44',22 E

AMPLIAMENTO DEL PORTO TURISTICO DI PUNTA ALA  
STRALCIO FUNZIONALE OPERE CIVILI MARITTIME

**A.101**

PROGETTO DEFINITIVO

COROGRAFIA DI  
INQUADRAMENTO

20 012 DT A 101 0

Committente

Marina di Punta Ala S.p.a.  
sede legale:  
Castiglione della Pescaia (GR)  
Loc. Il Porto - Punta Ala

Progettazione opere marittime:

**MODIMAR**  
MODIMAR s.r.l. - Via Monte Zebio 40 - 00195 ROMA  
06.3269461 - www.modimar.it



Progettazione:  
Ing. Marco TARTAGLINI  
Ing. Marco DEL BIANCO  
Ing. Andrea SANZONE

Gruppo di lavoro:  
Ing. Alessio CAMUSI  
Ing. Valerio TRULLI  
Dott.ssa Sara SCRIMIERI

Consulenza geotecnica:  
AGIS Ingegneria s.r.l.  
Ing. Giuseppe IORIO

05.04.2024	0	EMISSIONE	V.T.	M.D.B.	M.T.
Data	Rev.	DESCRIZIONE	Disegnato:	Verificato:	Approvato:

Dimensioni foglio: A1  
La MODIMAR s.r.l. si riserva la proprietà di questo documento con la proibizione di riprodurlo o trasferirlo a terzi senza autorizzazione scritta.  
This document is property of MODIMAR s.r.l. Reproduction and divulgation forbidden without written permission.