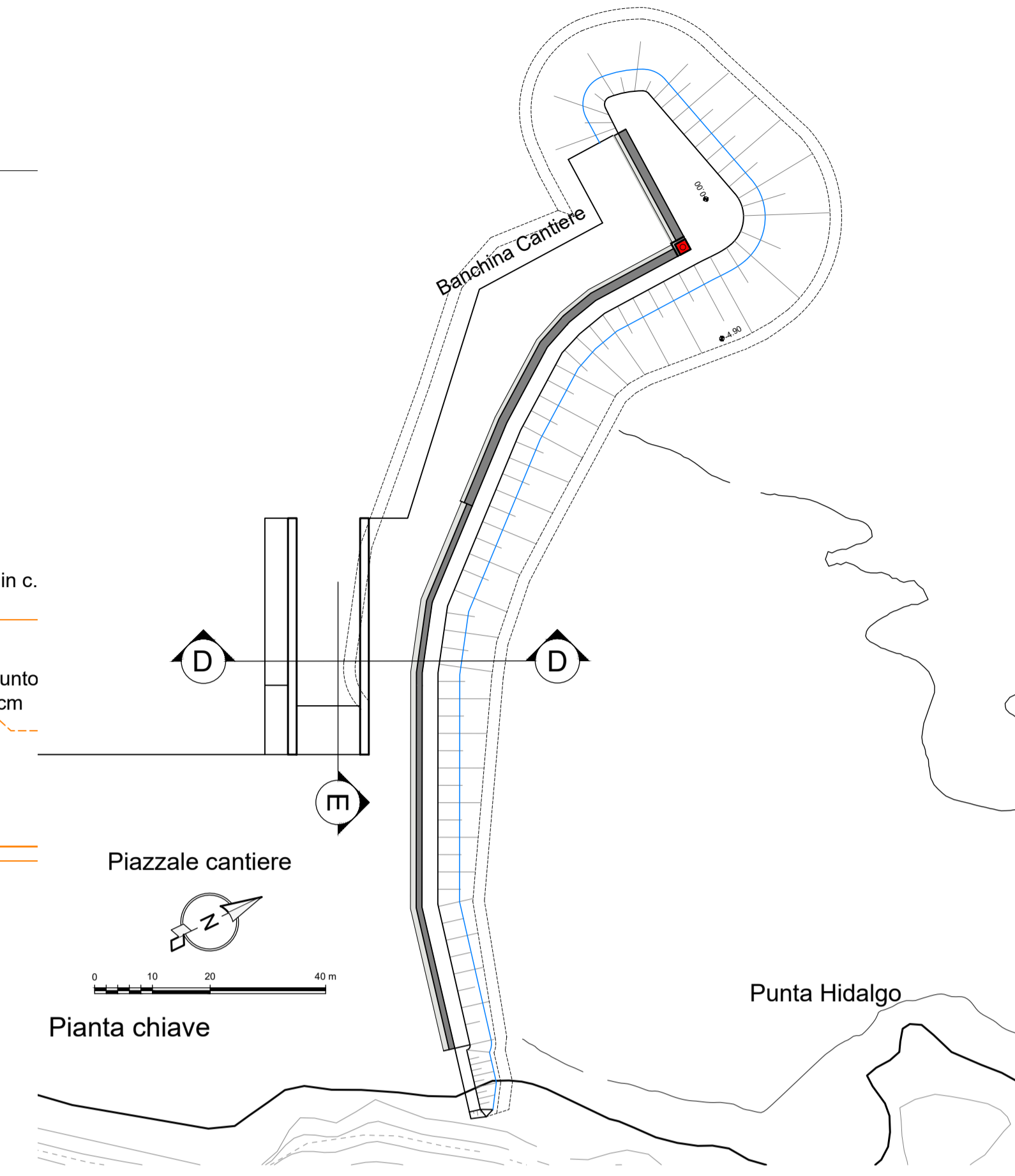
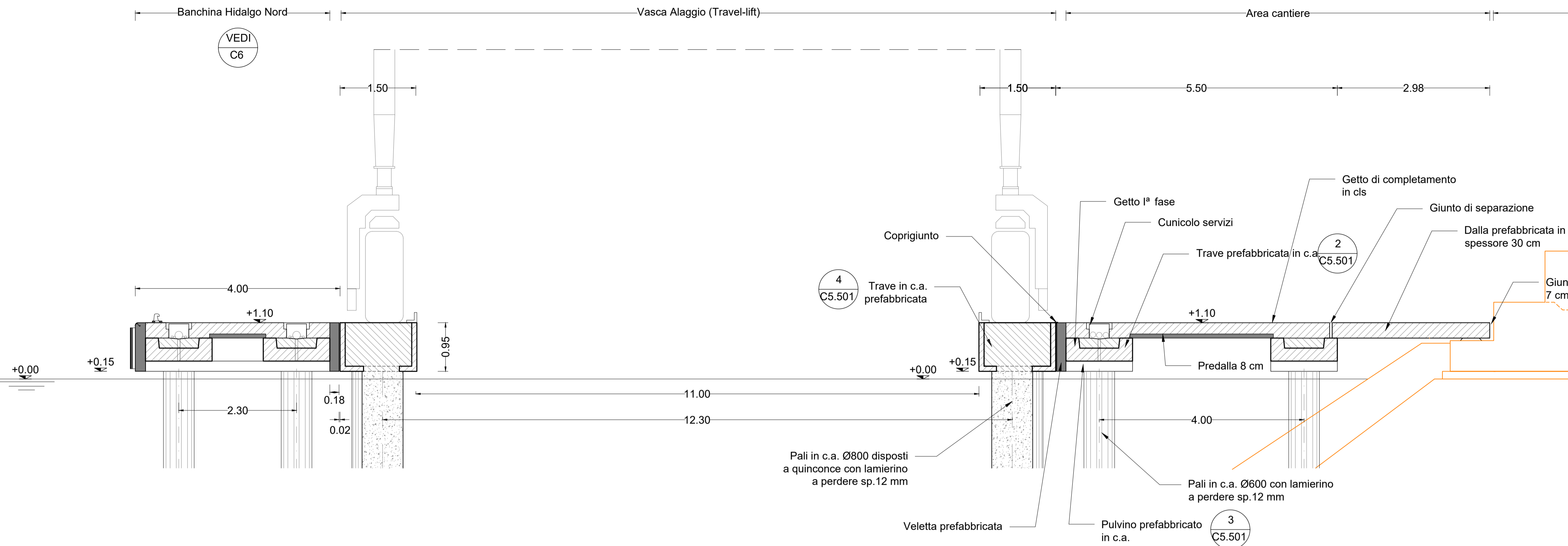


**D VASCA DI ALAGGIO - SEZIONE TIPO**

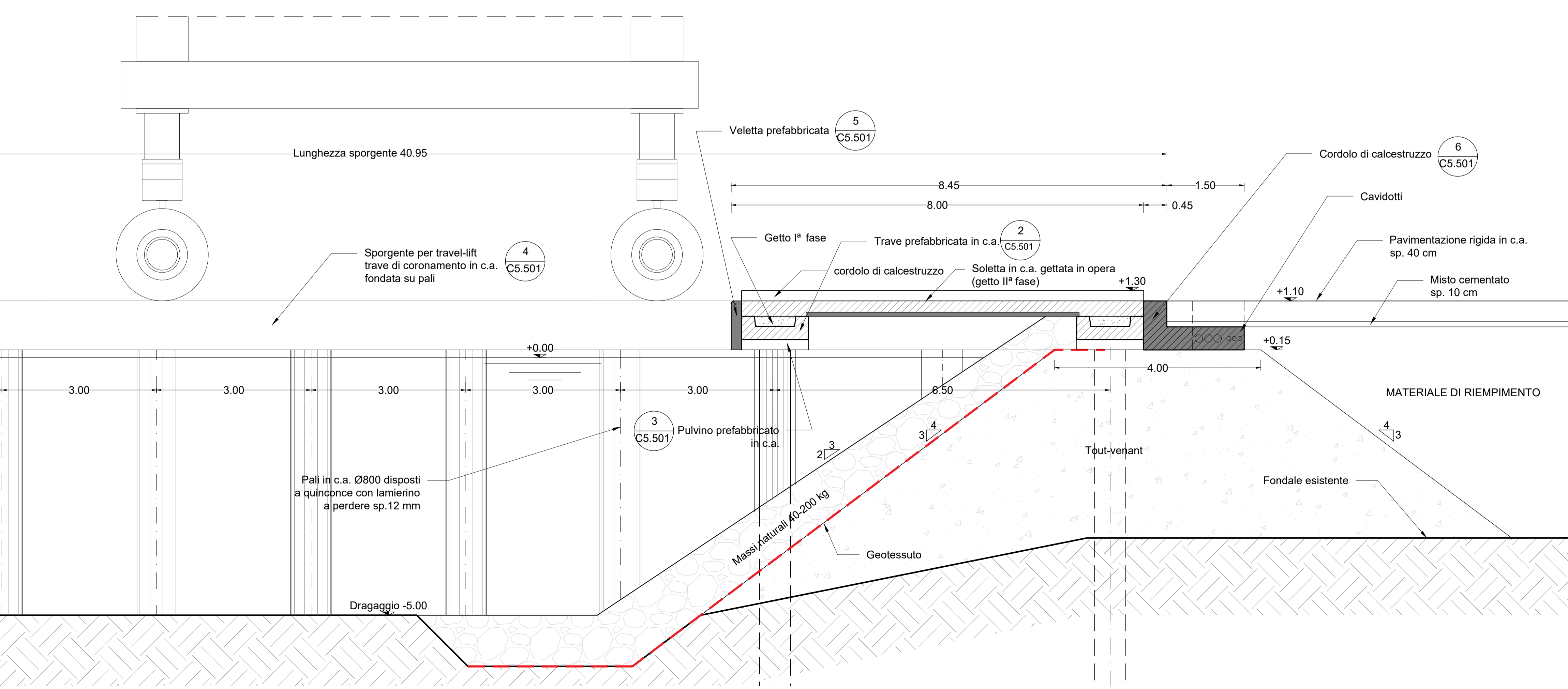
Scala 1:50




**NOTE:**  
 LE QUOTE SONO IN METRI  
 E SONO RIFERITE AL LIVELLO MEDIO DEL MARE  
 TUTTE LE DIMENSIONI SONO IN METRI  
 Sezioni della banchina sottofutto, rappresentate nelle tavole C2 301-302


**E VASCA DI ALAGGIO - SEZIONE TIPO**

Scala 1:50





COMUNE DI CASTIGLIONE DELLA PESCAIA



**MARINA DI PUNTA ALA S.P.A.**  
 LOCALITA' IL PORTO SNG  
 PUNTA ALA - CASTIGLIONE DELLA PESCAIA (GR)  
 42°48'48 N - 10°44,22 E

---

**AMPLIAMENTO DEL PORTO TURISTICO DI PUNTA ALA  
 STRALCIO FUNZIONALE OPERE CIVILI MARITTIME**

---

C5.302

**PROGETTO DEFINITIVO**



**AREA CANTIERE**

**SEZIONI TIPO 2/2**

---

20 012 DT C5 302 0

---

<p><b>Committente</b>                  Marina di Punta Ala S.p.a.                  sede legale:                  Castiglione della Pescaia (GR)                  Loc. Il Porto - Punta Ala</p>	<p><b>Progettazione opere marittime:</b></p> <div style="display: flex; justify-content: space-between;">   </div> <p><b>Progettazione:</b>                  Ing. Marco TARTAGLINI                  Ing. Marco DEL BIANCO                  Ing. Andrea SANZONE</p> <p><b>Gruppo di lavoro:</b>                  Ing. Alessio CAMUSI                  Ing. Valerio TRULLI                  Dott.ssa Sara SCRIMIERI</p> <p><b>Consulenza geotecnica:</b>                  AGIS Ingegneria s.r.l.                  Ing. Giuseppe IORIO</p>
--	---

---

05.04.2024	0	EMISSIONE	V.T.	M.D.B.	M.T.
Data	Rev.	DESCRIZIONE	Disegnato:	Verificato:	Approvato:

Dimensioni foglio: A1