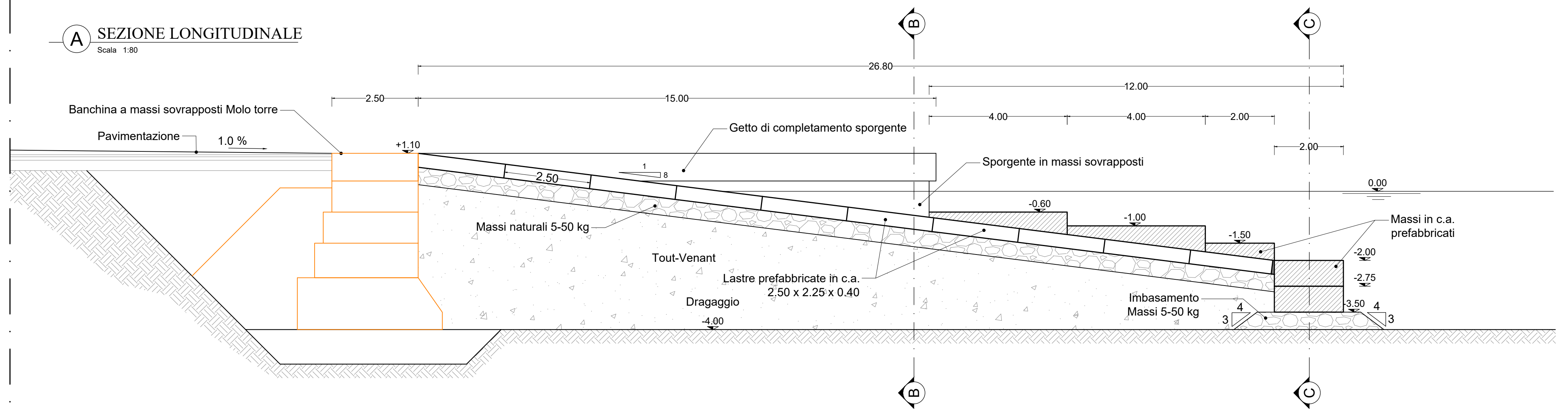


NOTE:
 TUTTE LE MISURE SONO IN METRI
 A MENO DI DIVERSA INDICAZIONE

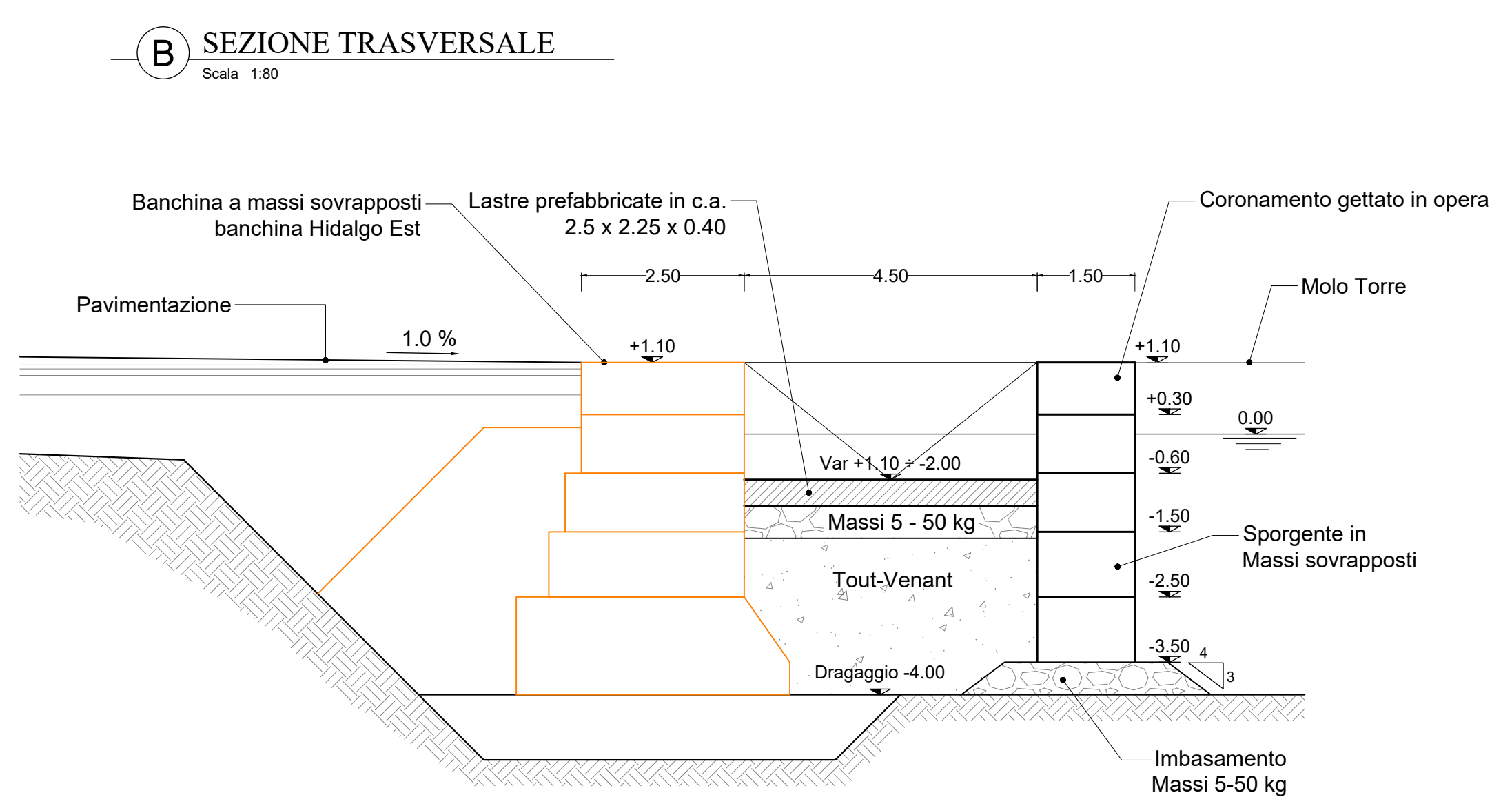
LE QUOTE ALTIMETRICHE SONO IN METRI
 E SONO RIFERITE AL LIVELLO MEDIO DEL MARE

LEGENDA:
 — OPERE APPARTENENTI ALLA DARSENA HIDALGO (VEDI CAP. C6)

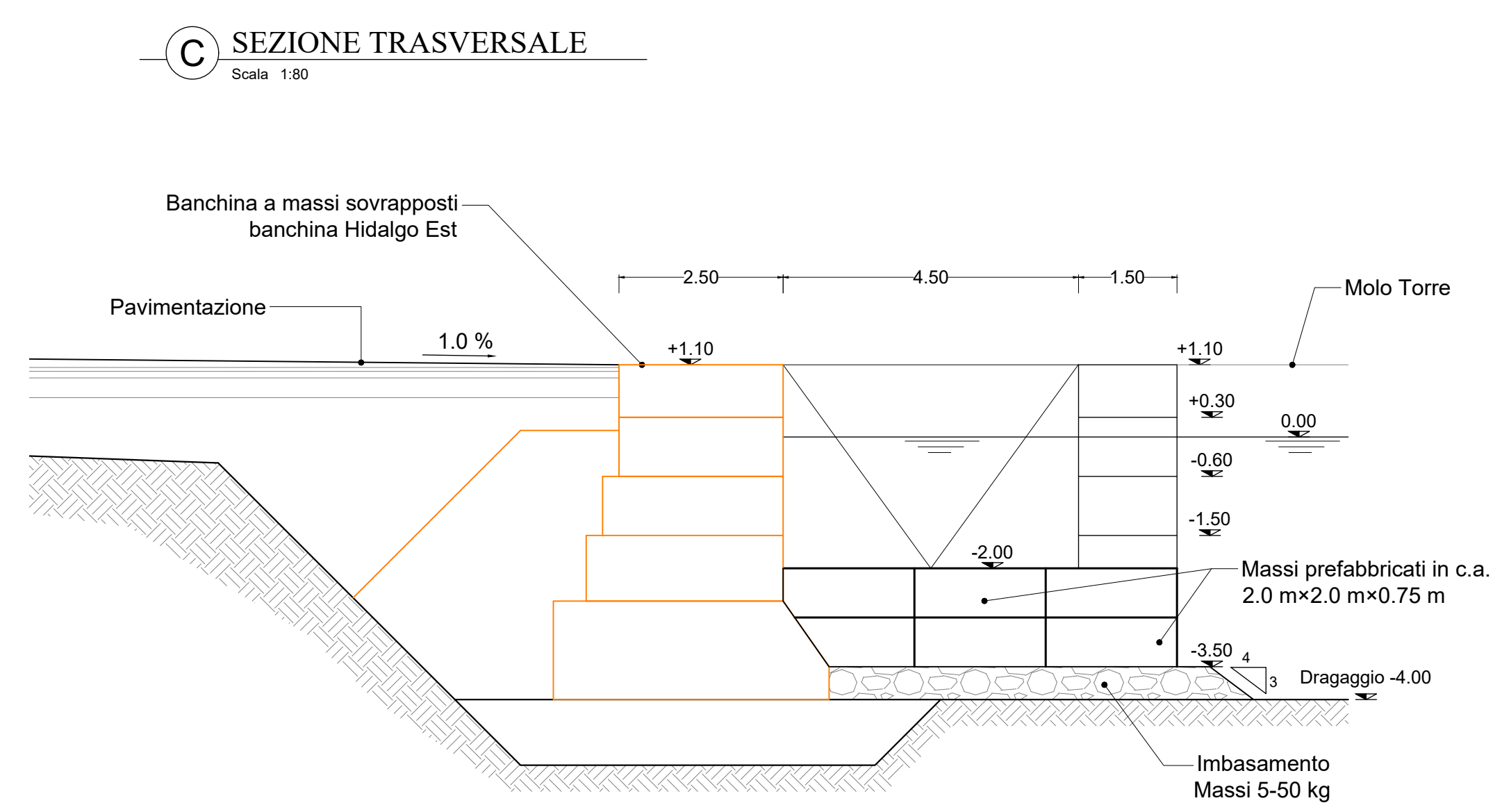
A SEZIONE LONGITUDINALE
 Scala 1:80



B SEZIONE TRASVERSALE
 Scala 1:80



C SEZIONE TRASVERSALE
 Scala 1:80



COMUNE DI CASTIGLIONE DELLA PESCAIA

MARINA DI PUNTA ALA S.P.A.
 LOCALITA' IL PORTO SNG
 PUNTA ALA - CASTIGLIONE DELLA PESCAIA (GR)
 42°48'48 N - 10°44'22 E

**AMPLIAMENTO DEL PORTO TURISTICO DI PUNTA ALA
 STRALCIO FUNZIONALE OPERE CIVILI MARITTIME**

PROGETTO DEFINITIVO

D.404 **STRUTTURE DI COMPLETAMENTO
 SCIVOLO DI ALAGGIO/VARO**

20 012 DT D 404 0

Committente: Marina di Punta Ala S.p.a.
 sede legale: Castiglione della Pescaia (GR)
 Loc. Il Porto - Punta Ala

Progettazione opere marittime:
MODIMAR s.r.l. Via Monte Zabito 40 - 00196 ROMA
 06.3289461 - www.modimar.it

MP
 Modimar Project S.r.l.
 Via Anagnina 72 - 00199 ROMA

Progettazione:
 Ing. Marco TARTAGLINI
 Ing. Marco DEL BIANCO
 Ing. Andrea SANZONE

Gruppo di lavoro:
 Ing. Alessio CAMUSI
 Ing. Valerio TRULLI
 Dott.ssa Sara SCRIMERI

Consulenza geotecnica:
 AGIS Ingegneria s.r.l.
 Ing. Giuseppe IORIO

| | | | | | |
|------------|------|-------------|------------|-------------|------------|
| 05.04.2024 | 0 | EMISSIONE | V.T. | M.D.B. | M.T. |
| Data | Rev. | DESCRIZIONE | Disegnato: | Verificato: | Approvato: |

Dimensioni foglio: A1

La MODIMAR s.r.l. si riserva la proprietà di questo documento con la proibizione di riprodurlo o trasferirlo a terzi senza autorizzazione scritta. This document is property of MODIMAR s.r.l. Reproduction and divulgation forbidden without written permission.