REGIONE SICILIANA
PROVINCIA DI CATANIA
COMUNE DI RAMACCA

PROGETTO IMPIANTO AGRIVOLTAICO DA REALIZZARE NEL COMUNE DI RAMACCA (CT) IN CONTRADA GIUMENTA AL FOGLIO N.36 P.LLA 13, AL FOGLIO N.75 P.LLE 7, 87 E 88, AL FOGLIO N.76 P.LLE 3, 5, 7, 8, 9, 76, 105 E 106, AL FOGLIO N.81 P.LLE 17, 18, 19, 31, 32, 39, 43, 44, 89, 90, 91 E 92, E DELLE RELATIVE OPERE DI CONNESSIONE DA REALIZZARE NEL COMUNE DI RAMACCA (CT) IN CONTRADA ALBOSPINO AL FOGLIO N.76, AVENTE UNA POTENZA PARI A **50.652,00 kWp**, DENOMINATO "**RAMACCA**"

PROGETTO DEFINITIVO

PARTICOLARI DELLA VIABILITA' DI ACCESSO



LIV. PROG.	RIF. COD. PRATICA TERNA	CODICE ELABORATO	TAVOLA	DATA	SCALA
PD	202001120	RS10EPD0057A0	13	23.12.2021	VARIE

REVISIONI

REV.	DATA	DESCRIZIONE	ESEGUITO	VERIFICATO	APPROVATO
01	09/04/2024	Aggiornamento legenda a seguito dell'inserimento delle Opere Utente per la Connessione alla RTN a 36 kV presso la futura Stazione Elettrica denominata "Raddusa" e inserimento delle Opere di Rete benestariate da Terna S.p.A.			

RICHIEDENTE E PRODUTTORE

lightsource bp

IIF SOLAR 4 S.r.L - Viale Francesco Scaduto n°2/D - 90144 Palermo (PA)

ENTE

FIRMA RESPONSABILE

PROGETTAZIONE

HORIZONFIRM

Ing. D. Siracusa
Ing. A. Costantino
Ing. C. Chiaruzzi
Ing. G. Schillaci
Ing. G. Buffa
Ing. M.C. Musca
Arch. A. Calandrino
Arch. S. Martorana
Arch. F. G. Mazzola
Arch. G. Vella
Dott. Agr. B. Miciluzzo
Dott. Biol. M. Casisa

HORIZONFIRM S.r.L - Viale Francesco Scaduto n°2/D - 90144 Palermo (PA)

dario siracusa
10.04.2024
09:47:36
GMT+00:00

FIRMA DIGITALE PROGETTISTA

ORDINE DEGLI INGEGNERI DELLA PROVINCIA DI AGRIGENTO
DOTT. ING. DARIO SIRACUSA
Settore Civile e Ambientale
Industriale e Dell'Informazione
A 1172

FIRMA OLOGRAFA E TIMBRO PROGETTISTA

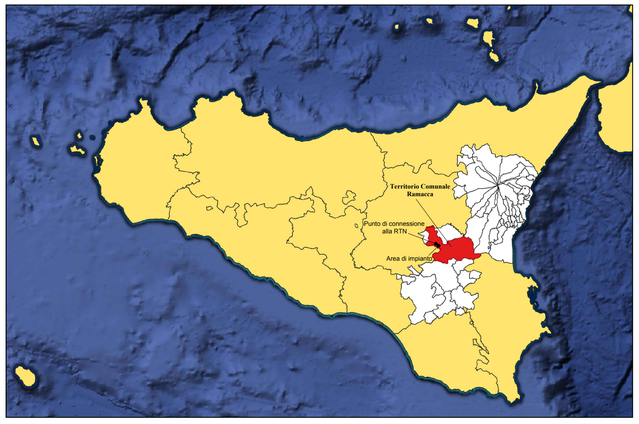

L E G E N D A

	Ingressi		Impluvio censito da CTR esistente		Fascia arborea perimetrale
	Confine catastale terreni contrattualizzati		Cabaletta censito da CTR esistente		Coltivazioni di luppolo
	Aree interessate dall'impianto fotovoltaico		Muro a secco censito da CTR esistente		Area esterna all'impianto fotovoltaico da rinaturalizzare con alberatura autoctona
	Futura Stazione Elettrica 380/36 kV "Raddusa" Benestariata da Terna S.p.A.		Edificio/Manufatto esistente		Impianto fotovoltaico Sottocampo n°1
			Tracciato acquedotto esistente		Impianto fotovoltaico Sottocampo n°2
	Viabilità esistente		Tracciato futura linea AT 380 kV		Impianto fotovoltaico Sottocampo n°3
	Recinzione da progetto		Tracciato futura linea AT 150 kV		Impianto fotovoltaico Sottocampo n°4
	Viabilità da progetto		Tracciato linea MT esistente		Impianto fotovoltaico Sottocampo n°5
	Strutture tracker monoassiali		Linea a 36 kV utente di collegamento tra le Power Station in cavo interrato da realizzare		Impianto fotovoltaico Sottocampo n°6
	Cabina di raccolta da realizzare		Elettrodotti a 36 kV in cavo interrato di collegamento tra le cabine di raccolta e la sezione a 36 kv della futura S.E. "Raddusa"		Impianto fotovoltaico Sottocampo n°7
	Power Station 36 kV da realizzare				Impianto fotovoltaico Sottocampo n°8
	Locale servizi ausiliari da realizzare		Aree individuate per il posizionamento di arnie per apicoltura		Impianto fotovoltaico Sottocampo n°9
	Cabine Locali Tecnici Utente da realizzare		Log pyramid o cataste di legno morto utilizzati quali totem ornitologici		Impianto fotovoltaico Sottocampo n°10
	Sostegno videosorveglianza da realizzare		Alberi di ulivo previsti da progetto		Impianto fotovoltaico Sottocampo n°11

PLANIMETRIA DELL'IMPIANTO "RAMACCA" CON EVIDENZA DELLA VIABILITA' PRESENTE E DEGLI ACCESSI AL GENERATORE - SCALA 1:5.000

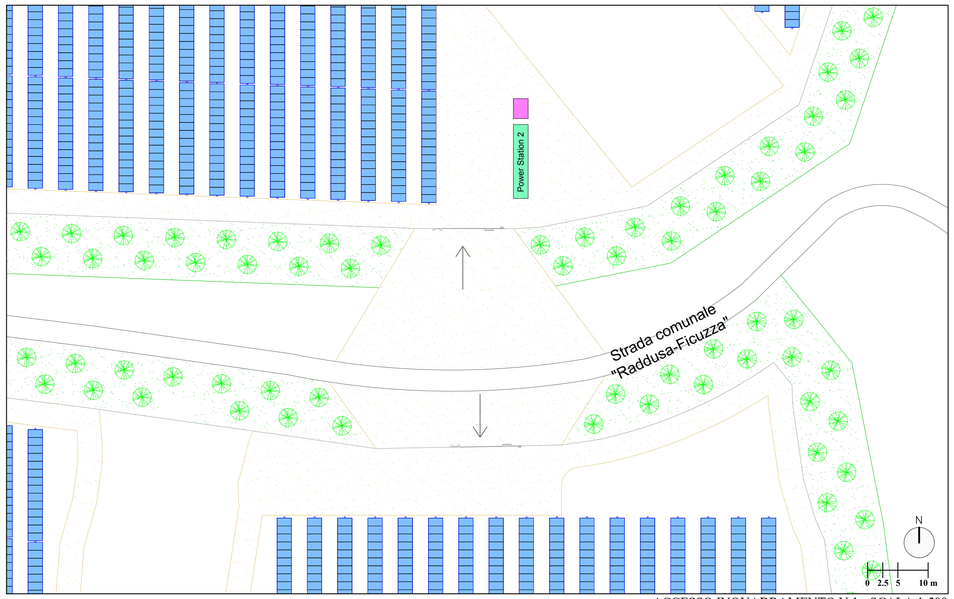

ACCESSO INQUADRAMENTO N.1 - SCALA 1:500

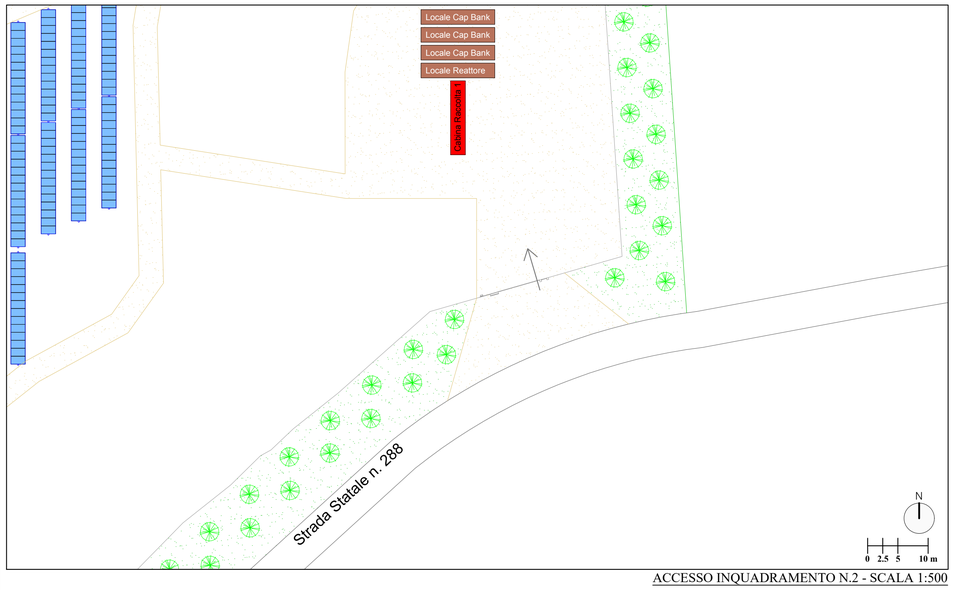

ACCESSO INQUADRAMENTO N.2 - SCALA 1:500

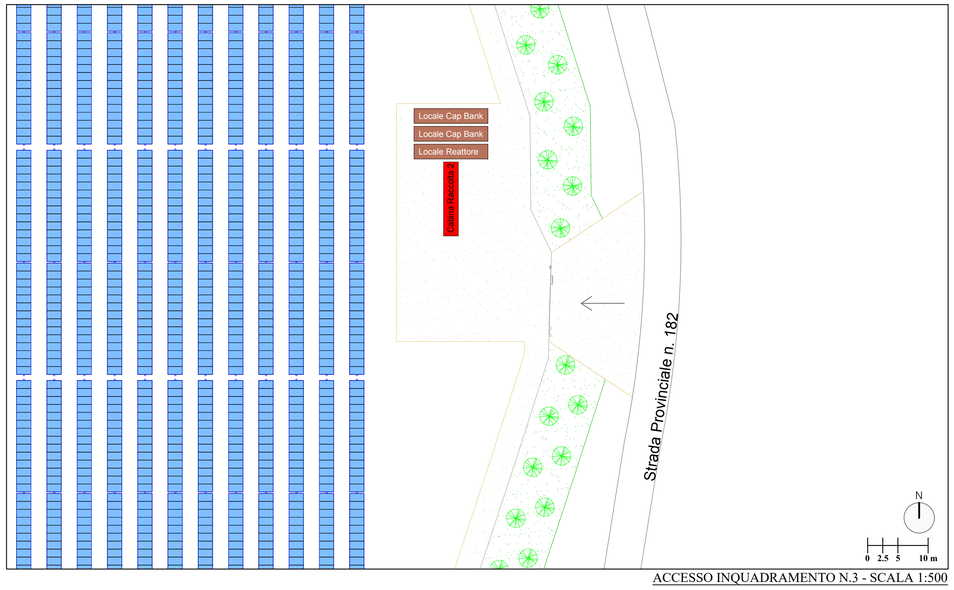

ACCESSO INQUADRAMENTO N.3 - SCALA 1:500