

REGIONE SICILIANA
PROVINCIA DI CATANIA
COMUNE DI RAMACCA



PROGETTO IMPIANTO AGRIVOLTAICO DA REALIZZARE NEL COMUNE DI RAMACCA (CT) IN CONTRADA GIUMENTA AL FOGLIO N.36 P.LLA 13, AL FOGLIO N.75 P.LLE 7, 87 E 88, AL FOGLIO N.76 P.LLE 3, 5, 7, 8, 9, 76, 105 E 106, AL FOGLIO N.81 P.LLE 17, 18, 19, 31, 32, 39, 43, 44, 89, 90, 91 E 92, E DELLE RELATIVE OPERE DI CONNESSIONE DA REALIZZARE NEL COMUNE DI RAMACCA (CT) IN CONTRADA ALBOSPINO AL FOGLIO N.76, AVENTE UNA POTENZA PARI A **50.652,00 kWp**, DENOMINATO "**RAMACCA**"

PROGETTO DEFINITIVO

PLANIMETRIE PIANO PARTICELLARE DI ESPROPRIO PRELIMINARE
E ASSERVIMENTI



LIV. PROG.	RIF. COD. PRATICA TERNA	CODICE ELABORATO	TAVOLA	DATA	SCALA
PD	202001120	RS10EPD0059A0	15a	30.11.2021	-

REVISIONI

REV.	DATA	DESCRIZIONE	ESEGUITO	VERIFICATO	APPROVATO
01	09/04/2024	Aggiornamento dei dati a seguito dell'inserimento delle Opere Utente per la Connessione alla RTN a 36 kV presso la futura Stazione Elettrica denominata "Raddusa" e delle Opere di Rete benestriate da Terna S.p.A.			

RICHIEDENTE E PRODUTTORE



HF SOLAR 4 S.r.l. - Viale Francesco Scaduto n°2/D - 90144 Palermo (PA)

ENTE

FIRMA RESPONSABILE

PROGETTAZIONE



Ing. D. Siracusa
Ing. A. Costantino
Ing. C. Chiaruzzi
Ing. G. Schillaci
Ing. G. Buffa
Ing. M.C. Musca

Arch. A. Calandrino
Arch. S. Martorana
Arch. F. G. Mazzola
Arch. G. Vella
Dott. Agr. B. Miciluzzo
Dott. Biol. M. Casisa

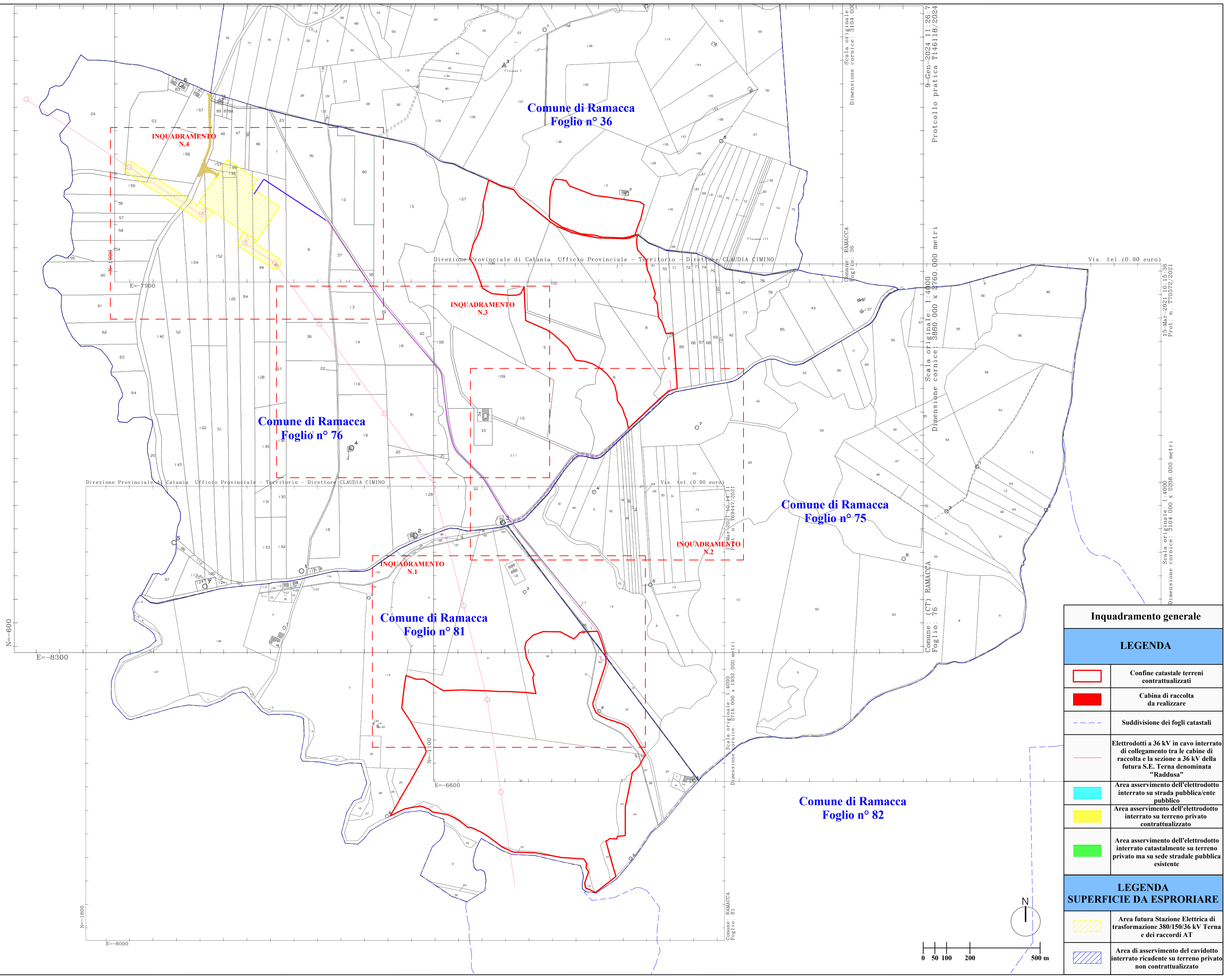
HORIZONFIRM S.r.l. - Viale Francesco Scaduto n°2/D - 90144 Palermo (PA)

PROFESSIONISTA INCARICATO

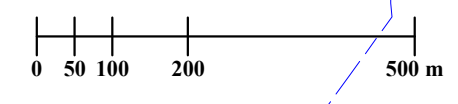
FIRMA DIGITALE PROGETTISTA

FIRMA OLOGRAFA E TIMBRO
PROGETTISTA





Inquadramento generale	
LEGENDA	
	Confine catastale terreni contrattualizzati
	Cabina di raccolta da realizzare
	Suddivisione dei fogli catastali
	Elettrodotti a 36 kV in cavo interrato di collegamento tra le cabine di raccolta e la sezione a 36 kV della futura S.E. Terna denominata "Raddusa"
	Area asservimento dell'elettrodotto interrato su strada pubblica/ente pubblico
	Area asservimento dell'elettrodotto interrato su terreno privato contrattualizzato
	Area asservimento dell'elettrodotto interrato catastalmente su terreno privato ma su sede stradale pubblica esistente
LEGENDA SUPERFICIE DA ESPRORIARE	
	Area futura Stazione Elettrica di trasformazione 380/150/36 kV Terna e dei raccordi AT
	Area di asservimento del cavidotto interrato ricadente su terreno privato non contrattualizzato










Comune di Ramacca
Foglio n° 81



Comune di Ramacca
Foglio n° 75

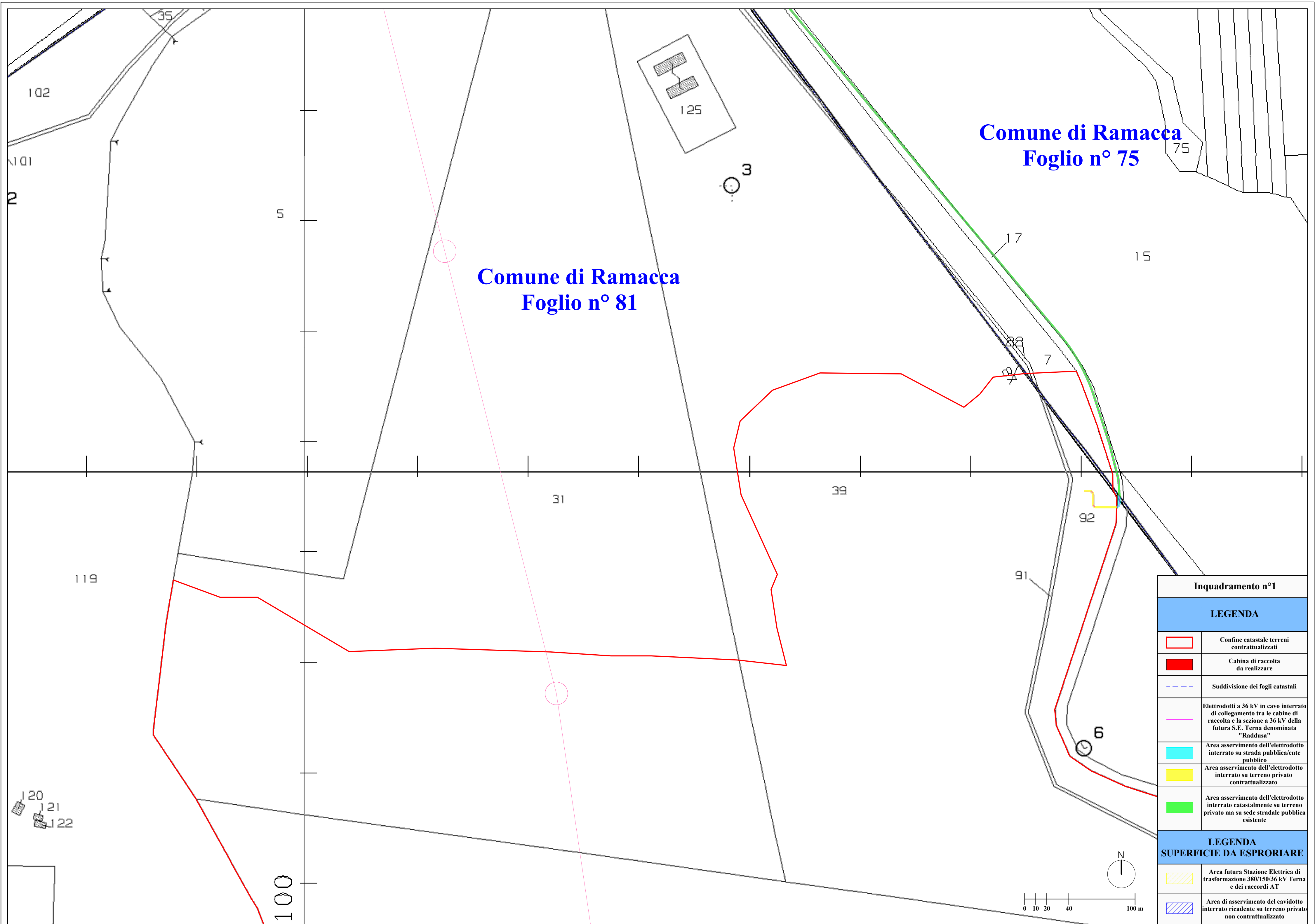
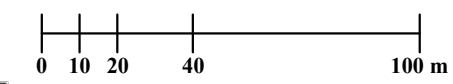
Inquadramento n°1

LEGENDA

	Confine catastale terreni contrattualizzati
	Cabina di raccolta da realizzare
	Suddivisione dei fogli catastali
	Elettrodotti a 36 kV in cavo interrato di collegamento tra le cabine di raccolta e la sezione a 36 kV della futura S.E. Terna denominata "Raddusa"
	Area asservimento dell'elettrodotto interrato su strada pubblica/ente pubblico
	Area asservimento dell'elettrodotto interrato su terreno privato contrattualizzato
	Area asservimento dell'elettrodotto interrato catastalmente su terreno privato ma su sede stradale pubblica esistente

LEGENDA
SUPERFICIE DA ESPRORIARE

	Area futura Stazione Elettrica di trasformazione 380/150/36 kV Terna e dei raccordi AT
	Area di asservimento del cavidotto interrato ricadente su terreno privato non contrattualizzato












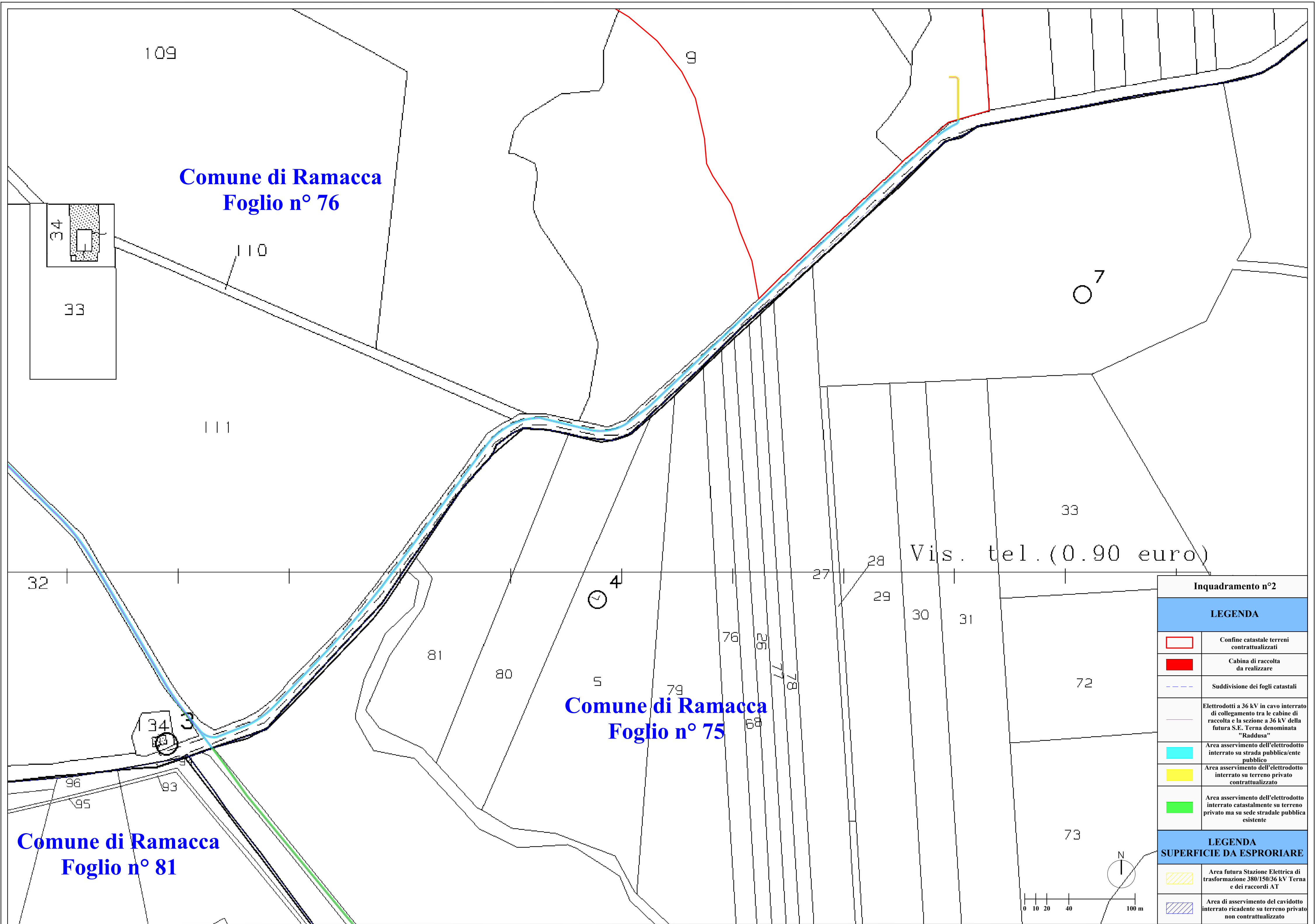
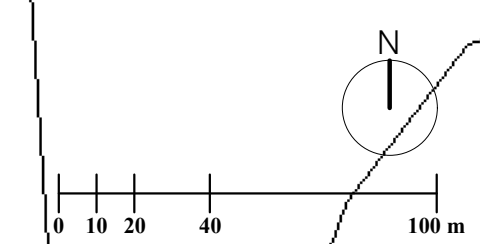
**Comune di Ramacca
Foglio n° 76**

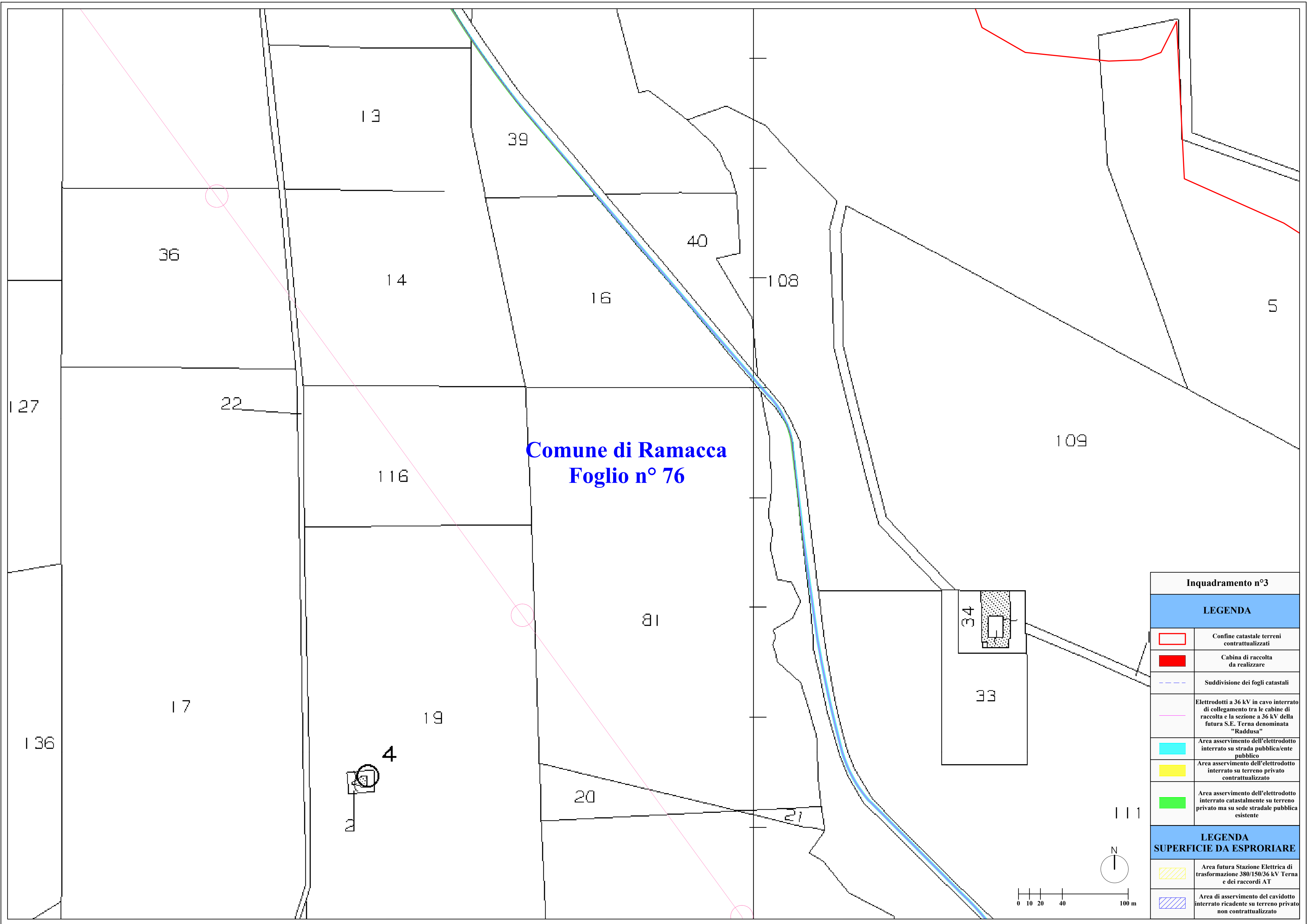
**Comune di Ramacca
Foglio n° 75**

**Comune di Ramacca
Foglio n° 81**

Vis. tel. (0.90 euro)

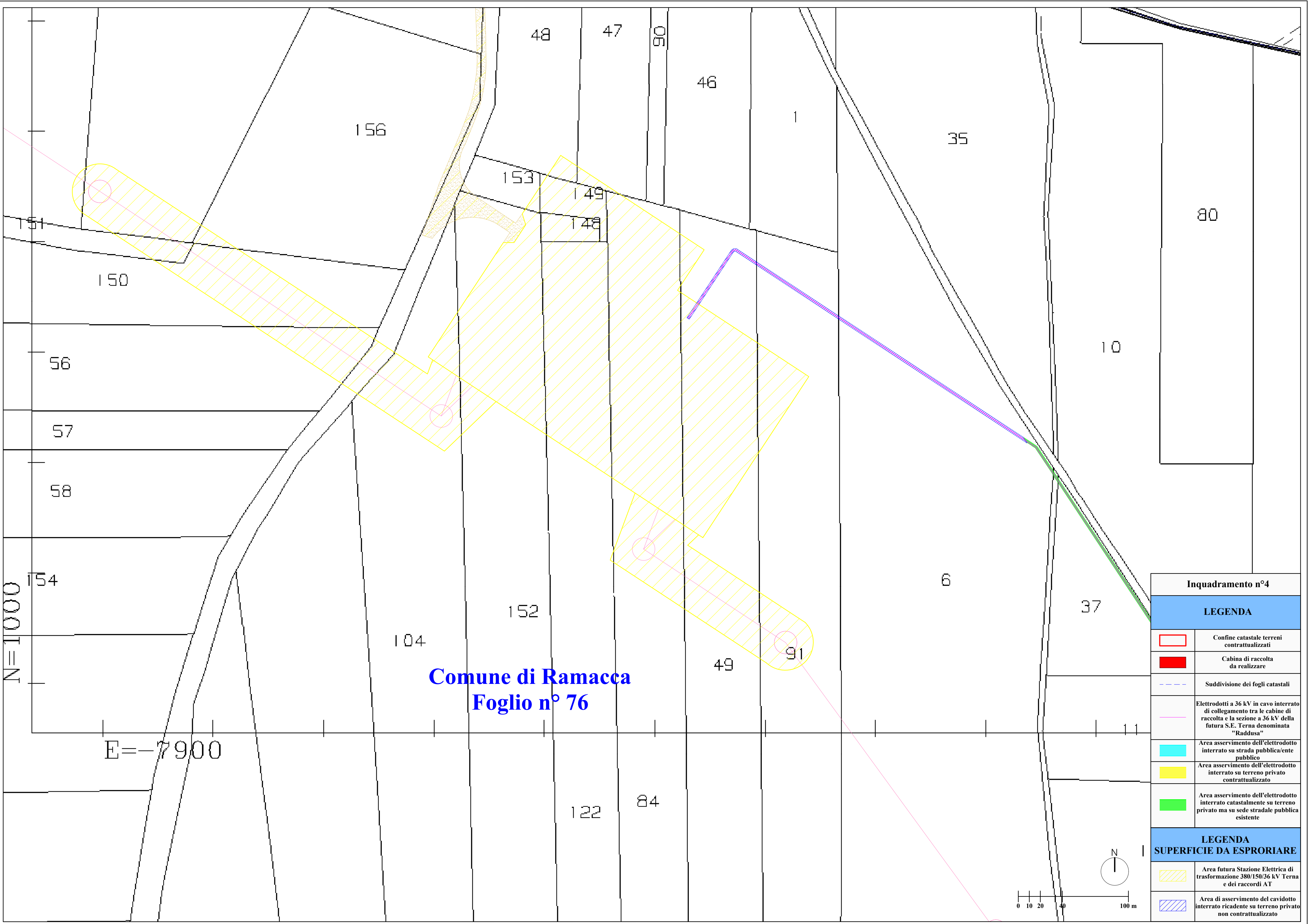
Inquadramento n°2	
LEGENDA	
	Confine catastale terreni contrattualizzati
	Cabina di raccolta da realizzare
	Suddivisione dei fogli catastali
	Elettrodotti a 36 kV in cavo interrato di collegamento tra le cabine di raccolta e la sezione a 36 kV della futura S.E. Terna denominata "Raddusa"
	Area asservimento dell'elettrodotto interrato su strada pubblica/ente pubblico
	Area asservimento dell'elettrodotto interrato su terreno privato contrattualizzato
	Area asservimento dell'elettrodotto interrato catastalmente su terreno privato ma su sede stradale pubblica esistente
LEGENDA SUPERFICIE DA ESPROPRIARE	
	Area futura Stazione Elettrica di trasformazione 380/150/36 kV Terna e dei raccordi AT
	Area di asservimento del cavo interrato ricadente su terreno privato non contrattualizzato





**Comune di Ramacca
Foglio n° 76**

Inquadramento n°3	
LEGENDA	
	Confine catastrale terreni contrattualizzati
	Cabina di raccolta da realizzare
	Suddivisione dei fogli catastali
	Elettrodotti a 36 kV in cavo interrato di collegamento tra le cabine di raccolta e la sezione a 36 kV della futura S.E. Terna denominata "Raddusa"
	Area asservimento dell'elettrodotto interrato su strada pubblica/ente pubblico
	Area asservimento dell'elettrodotto interrato su terreno privato contrattualizzato
	Area asservimento dell'elettrodotto interrato catastalmente su terreno privato ma su sede stradale pubblica esistente
LEGENDA SUPERFICIE DA ESPRORIARE	
	Area futura Stazione Elettrica di trasformazione 380/150/36 kV Terna e dei raccordi AT
	Area di asservimento del cavo interrato ricadente su terreno privato non contrattualizzato



**Comune di Ramacca
Foglio n° 76**

Inquadramento n°4	
LEGENDA	
	Confine catastale terreni contrattualizzati
	Cabina di raccolta da realizzare
	Suddivisione dei fogli catastali
	Elettrodotti a 36 kV in cavo interrato di collegamento tra le cabine di raccolta e la sezione a 36 kV della futura S.E. Terna denominata "Raddusa"
	Area asservimento dell'elettrodotto interrato su strada pubblica/ente pubblico
	Area asservimento dell'elettrodotto interrato su terreno privato contrattualizzato
	Area asservimento dell'elettrodotto interrato catastalmente su terreno privato ma su sede stradale pubblica esistente
LEGENDA SUPERFICIE DA ESPROPRIARE	
	Area futura Stazione Elettrica di trasformazione 380/150/36 kV Terna e dei raccordi AT
	Area di asservimento del cavo interrato ricadente su terreno privato non contrattualizzato