

COROGRAFIA Scala 1:250.000

2	24/02/2021	EMISSIONE PER PERMESSI	G. GALLIZIOLI	F. VITALI	G. CICCARELLI						
1	10/11/2020	EMISSIONE A SEGUITO COMMENTI	G. GALLIZIOLI	F. VITALI	G. CICCARELLI						
0	05/05/2020	EMISSIONE PER COMMENTI	G. GALLIZIOLI	F. VITALI	G. CICCARELLI						
INDICE	DATA	REVISIONI	ELABORATO	VERIFICATO	APPROVATO						
		 Rif. TFM: 011-PJ10-033-00-DT-0-5220		Dis. 00-DT-D-5220							
				Fg. 1 di 7							
MET. ALESSANDRIA-CAIRO MONTENOTTE DN 300 (12") - DP 64 bar Varianti per realizzazione Impianti di Lancio/Ricevimento Pig e Rifacimento Impianti di Linea per predisposizione piggabilita' metanodotto				Comm. NR/18016							
				INDICE <table border="1" style="display: inline-table; vertical-align: middle;"><tr><td>0</td><td>1</td><td>2</td><td></td><td></td><td></td><td></td><td></td><td></td><td></td></tr></table>		0	1	2			
0	1	2									
CARTA DEL PAESAGGIO				Scala 1:10000							
				Sostituisce il							
				Sostituito dal							

MET. ALESSANDRIA-CAIRO MONTENOTTE DN 300 (12") - DP 64 bar
 Varianti per realizzazione Impianti di Lancio/Ricevimento Pig
 e Rifacimento Impianti di Linea per predisposizione piggabilita' metanodotto

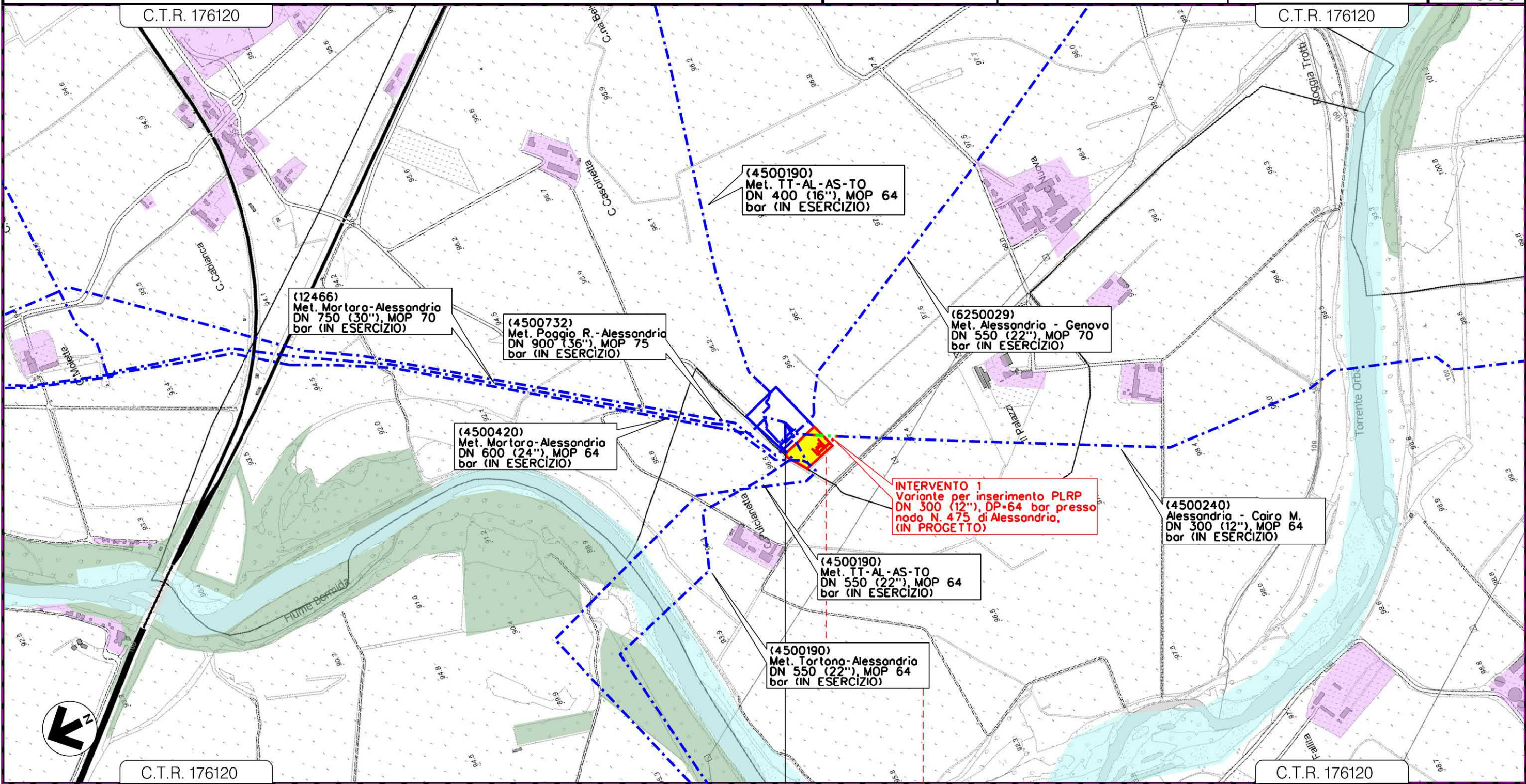
2	24/02/2021	EMISSIONE PER PERMESSI	G.GALLIZIOLI	F.VITALI	G.CICCARELLI
1	10/11/2020	EMISSIONE A SEGUITO COMMENTI	G.GALLIZIOLI	F.VITALI	G.CICCARELLI
INDICE	DATA	R E V I S I O N I			
		ELABORATO	VERIFICATO	APPROVATO	

Foglio
2
 di 7
 Scala
1:10000

CARTA DEL PAESAGGIO



Dis. **00-DT-D-5220**
 Comm. **NR/18016**



0 0+080	
FRUGAROLO	CASTELLAZZO BORMIDA
ALESSANDRIA	



INTERVENTO 1

Il presente disegno e' di proprieta' aziendale - La Societa' tutelera' i propri diritti a termine di legge.

MET. ALESSANDRIA-CAIRO MONTENOTTE DN 300 (12") - DP 64 bar
 Varianti per realizzazione Impianti di Lancio/Ricevimento Pig
 e Rifacimento Impianti di Linea per predisposizione piggabilità metanodotto

2	24/02/2021	EMISSIONE PER PERMESSI	G.GALLIZIOLI	F.VITALI	G.CICCARELLI
1	10/11/2020	EMISSIONE A SEGUITO COMMENTI	G.GALLIZIOLI	F.VITALI	G.CICCARELLI
INDICE	DATA	R E V I S I O N I			
		ELABORATO	VERIFICATO	APPROVATO	

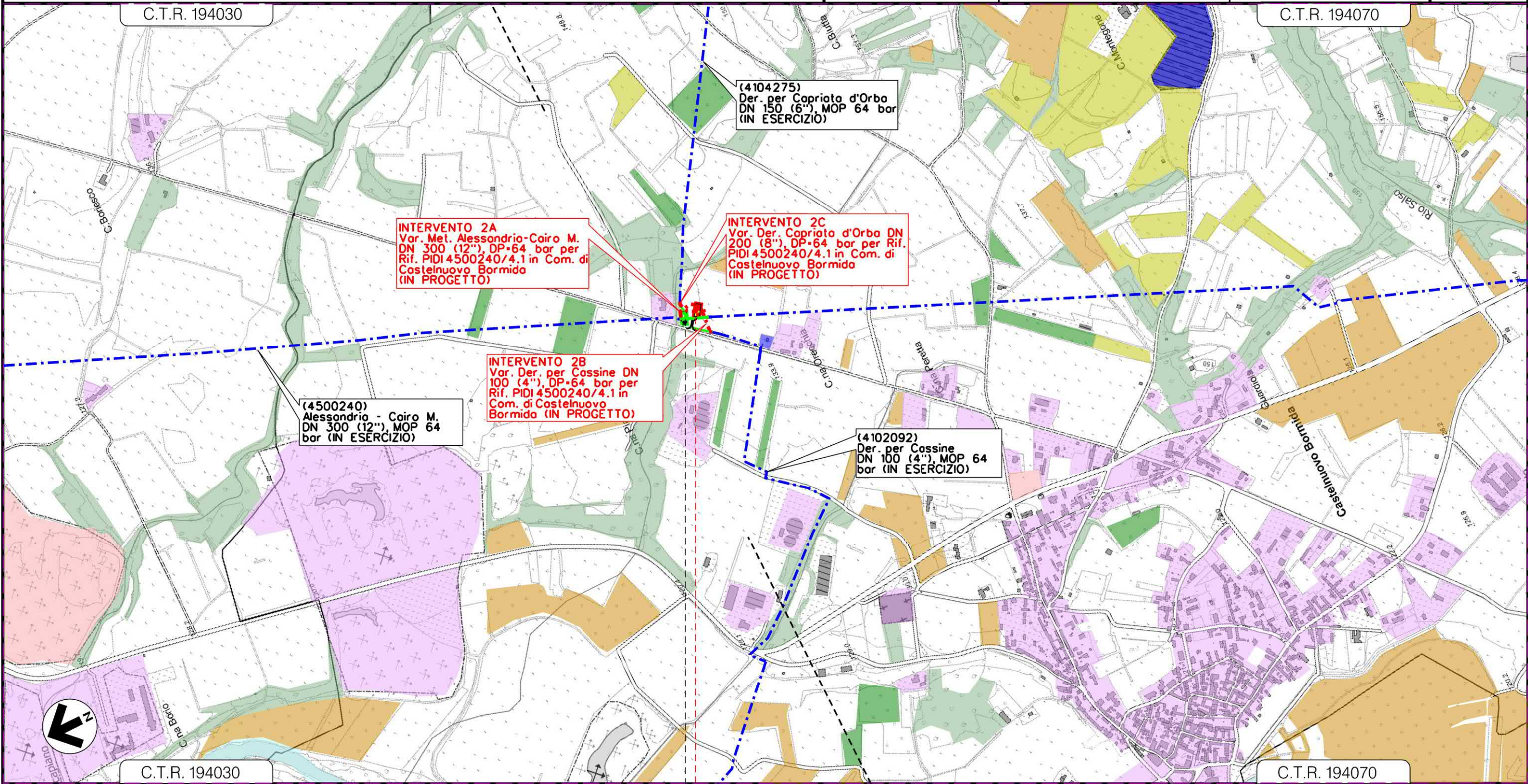
Foglio
3
di 7
Scala
1:10000

CARTA DEL PAESAGGIO



PROGETTISTA
techfem
 Rif. TFM: 011-PJ10-033-00-DT-D-5220

Dis. 00-DT-D-5220
 Comm. NR/18016



INTERVENTO 2A
 Var. Met. Alessandria-Cairo M.
 DN 300 (12"), DP=64 bar per
 Rif. P.I.D. 4500240/4.1 in Com. di
 Castelnuovo Bormida
 (IN PROGETTO)

INTERVENTO 2C
 Var. Der. Copriato d'Orba DN
 200 (8") DP=64 bar per Rif.
 P.I.D. 4500240/4.1 in Com. di
 Castelnuovo Bormida
 (IN PROGETTO)

INTERVENTO 2B
 Var. Der. per Cassine DN
 100 (4"), DP=64 bar per
 Rif. P.I.D. 4500240/4.1 in
 Com. di Castelnuovo
 Bormida (IN PROGETTO)

(4500240)
 Alessandria - Cairo M.
 DN 300 (12"), MOP 64
 bar (IN ESERCIZIO)

(4102092)
 Der. per Cassine
 DN 100 (4"), MOP 64
 bar (IN ESERCIZIO)


(4104275)
 Der. per Copriato d'Orba
 DN 150 (6"), MOP 64 bar
 (IN ESERCIZIO)

0 0+100

SEZZADIO

CASTELNUOVO BORMIDA

ALESSANDRIA



INTERVENTO 2

Il presente disegno e' di proprieta' aziendale - La Societa' tutelera' i propri diritti a termine di legge.

MET. ALESSANDRIA-CAIRO MONTENOTTE DN 300 (12") - DP 64 bar
 Varianti per realizzazione Impianti di Lancio/Ricevimento Pig
 e Rifacimento Impianti di Linea per predisposizione piggabilità metanodotto

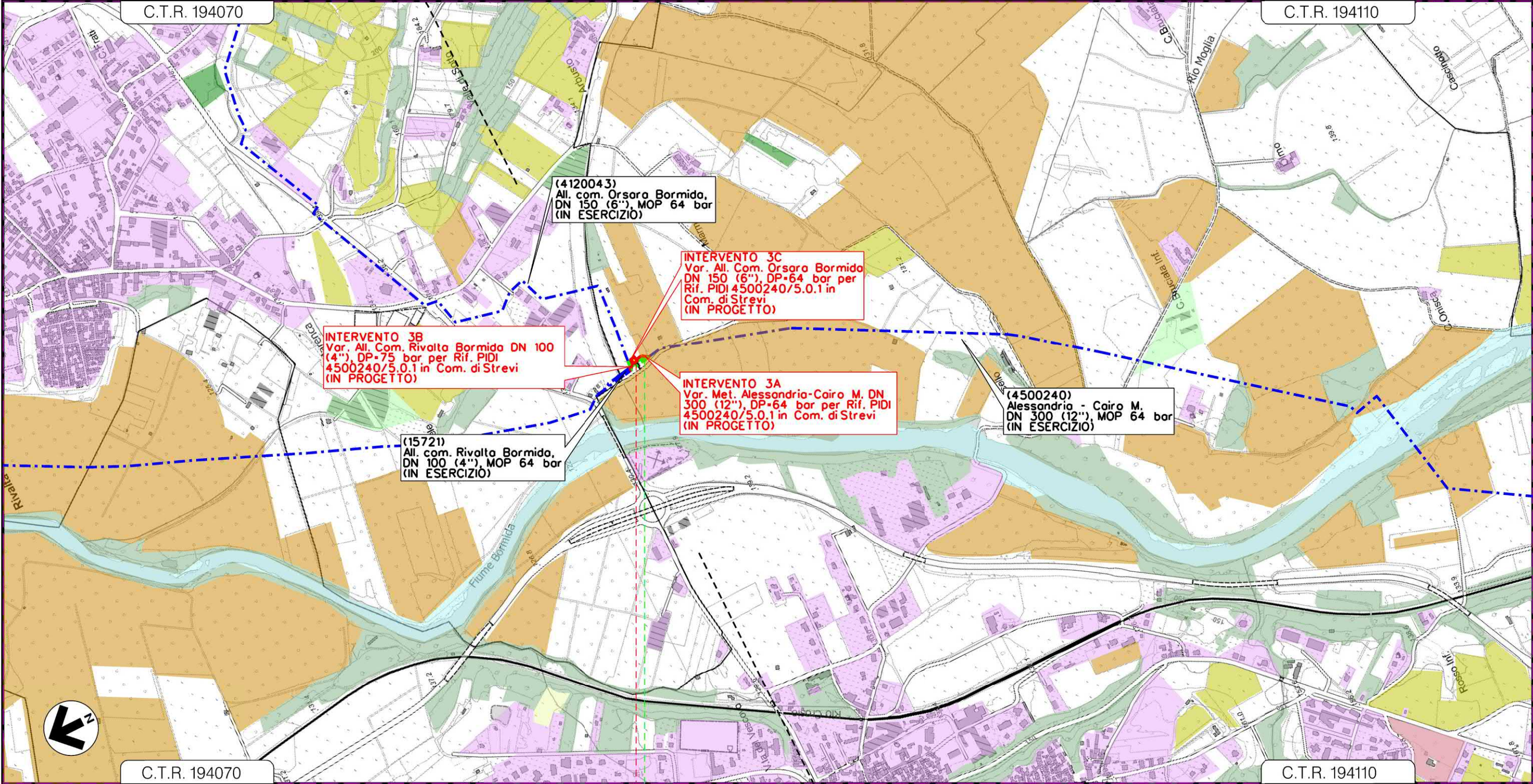
2	24/02/2021	EMISSIONE PER PERMESSI	G.GALLIZIOLI	F.VITALI	G.CICCARELLI
1	10/11/2020	EMISSIONE A SEGUITO COMMENTI	G.GALLIZIOLI	F.VITALI	G.CICCARELLI
INDICE	DATA	REVISIONI	ELABORATO	VERIFICATO	APPROVATO

Foglio
4
 di 7
 Scala
1:10000

CARTA DEL PAESAGGIO



Dis. **00-DT-D-5220**
 Comm. **NR/18016**



(4120043)
 All. com. Orsara Bormida,
 DN 150 (6"), MOP 64 bar
 (IN ESERCIZIO)

INTERVENTO 3C
 Var. All. Com. Orsara Bormida
 DN 150 (6"), DP-64 bar per
 Rif. PID 4500240/5.0.1 in
 Com. di Strevi
 (IN PROGETTO)

INTERVENTO 3B
 Var. All. Com. Rivalta Bormida DN 100
 (4") DP-75 bar per Rif. PID
 4500240/5.0.1 in Com. di Strevi
 (IN PROGETTO)

INTERVENTO 3A
 Var. Met. Alessandria-Cairo M. DN
 300 (12"), DP-64 bar per Rif. PID
 4500240/5.0.1 in Com. di Strevi
 (IN PROGETTO)

(4500240)
 Alessandria - Cairo M.
 DN 300 (12"), MOP 64 bar
 (IN ESERCIZIO)

(15721)
 All. com. Rivalta Bormida,
 DN 100 (4") MOP 64 bar
 (IN ESERCIZIO)

C.T.R. 194070

C.T.R. 194110

0 0+075

RIVALTA BORMIDA	STREVI	RIVALTA BORMIDA	ALESSANDRIA	STREVI
-----------------	--------	-----------------	-------------	--------



INTERVENTO 3

Il presente disegno e' di proprieta' aziendale - La Societa' tutelera' i propri diritti a termine di legge.

MET. ALESSANDRIA-CAIRO MONTENOTTE DN 300 (12") - DP 64 bar
 Varianti per realizzazione Impianti di Lancio/Ricevimento Pig
 e Rifacimento Impianti di Linea per predisposizione piggabilità metanodotto

2	24/02/2021	EMISSIONE PER PERMESSI	G.GALLIZIOLI	F.VITALI	G.CICCARELLI
1	10/11/2020	EMISSIONE A SEGUITO COMMENTI	G.GALLIZIOLI	F.VITALI	G.CICCARELLI
INDICE	DATA	R E V I S I O N I			
		ELABORATO	VERIFICATO	APPROVATO	

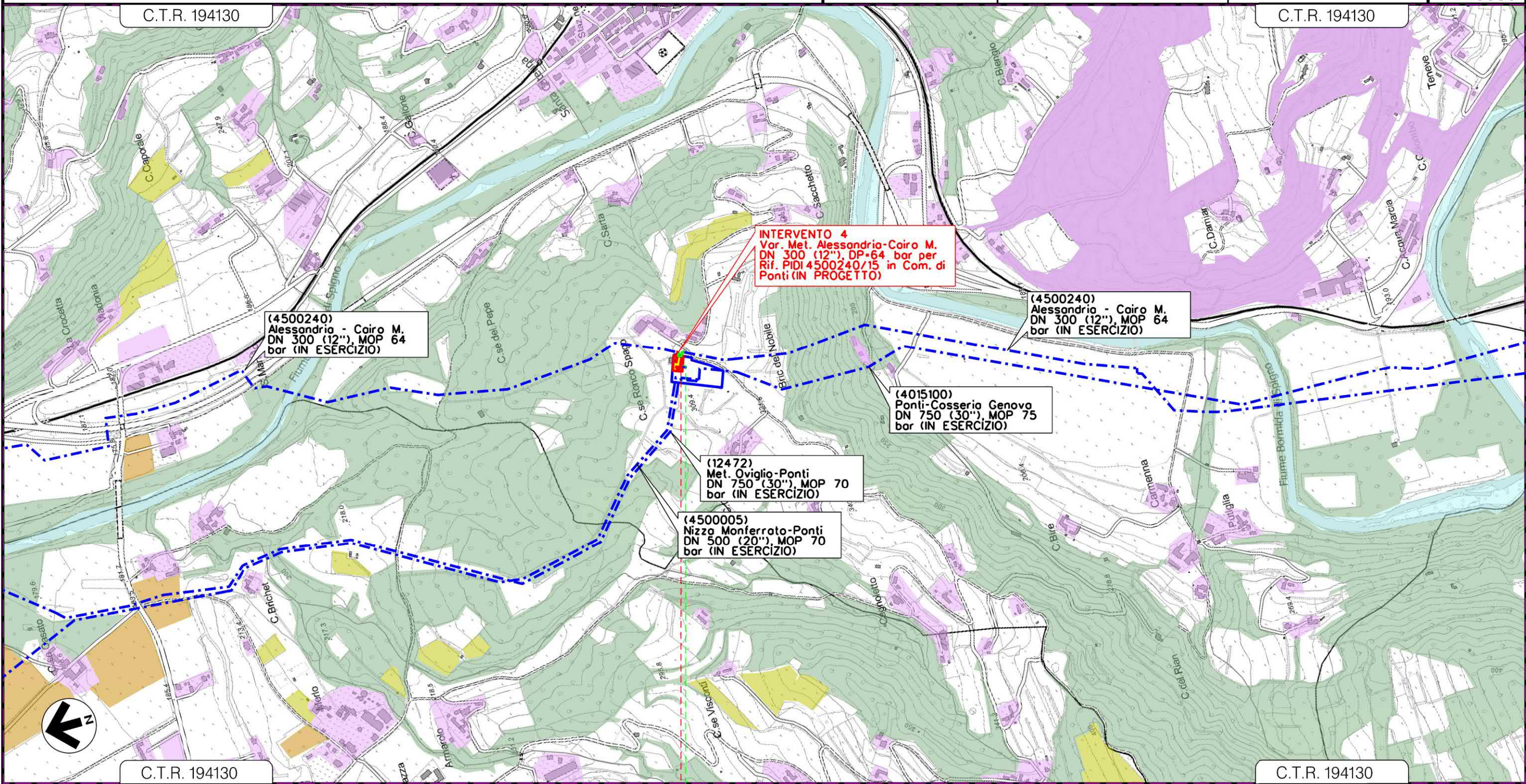
Foglio
5
 di 7
 Scala
1:10000

CARTA DEL PAESAGGIO



PROGETTISTA
techfem
 RIF. TFM: 011-PJ10-033-00-DT-D-5220

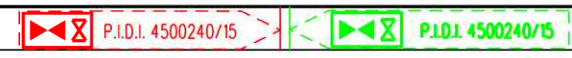
Dis. **00-DT-D-5220**
 Comm. **NR/18016**



Il presente disegno e' di proprieta' aziendale - La Societa' tutelera' i propri diritti a termine di legge.

00+090

PONTI
 ALESSANDRIA



INTERVENTO 4

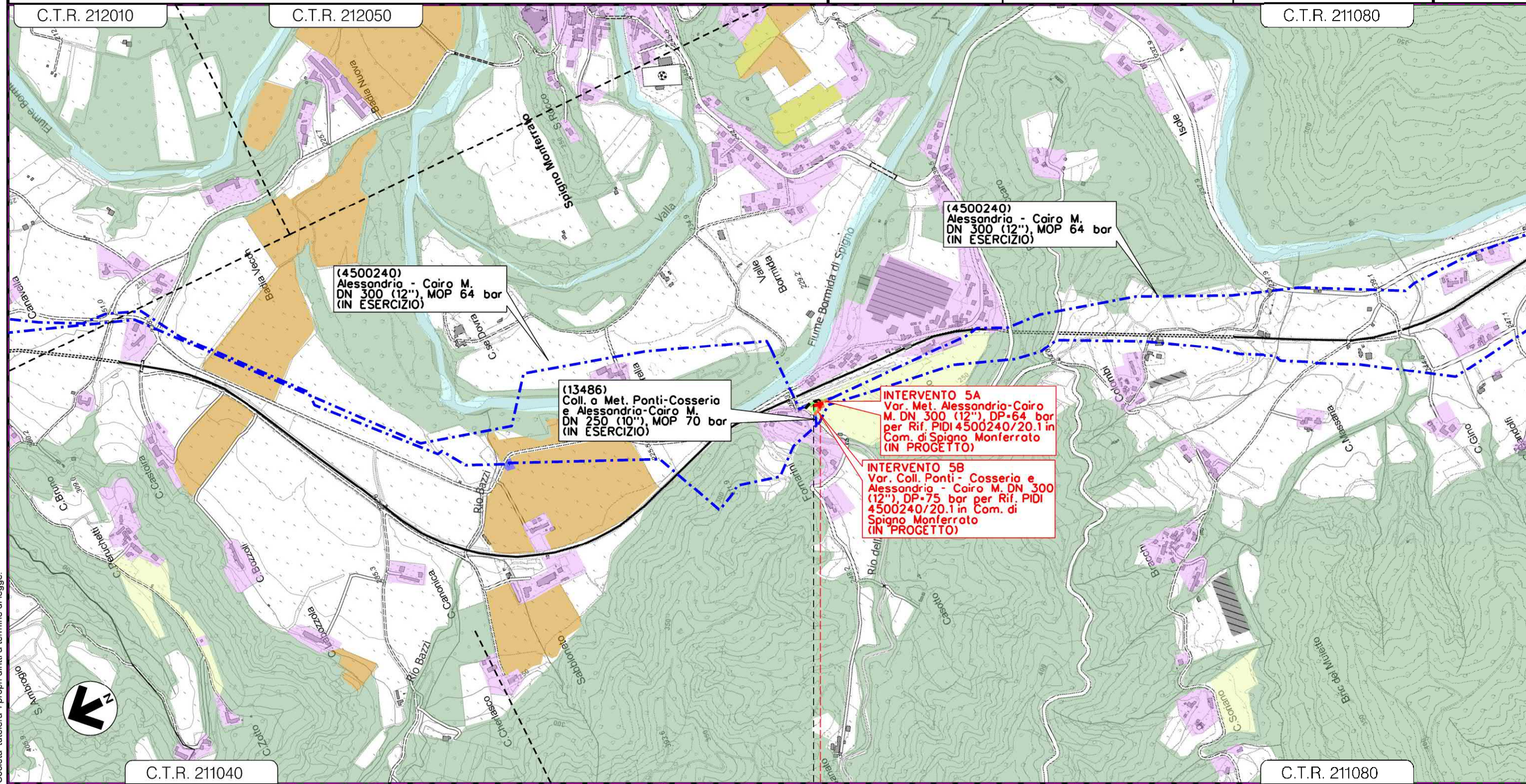
2	24/02/2021	EMISSIONE PER PERMESSI	G.GALLIZ OL	F VITAL	G CICCARELLI
1	10/11/2020	EMISSIONE A SEGUITO COMMENTI	G.GALLIZ OL	F VITAL	G CICCARELLI
INDICE	DATA	R E V I S I O N I			ELABORATO
			VERIFICATO	APPROVATO	



PROGETTISTA
techfem
 Rif. TFM: 011-PJ10-033-00-DT-D-5220

Dis. **00-DT-D-5220**
 Comm. **NR/18016**

CARTA DEL PAESAGGIO



Il presente disegno e' di proprieta' aziendale - La Societa' tutelera' i propri diritti a termine di legge.

0 0+055

SPIGNO MONFERRATO
 ALESSANDRIA









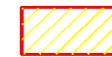












INTERVENTO 5

2	24/02/2021	EMISSIONE PER PERMESSI	G.GALLIZ OL	F VITAL	G CICCATELLI
1	10/11/2020	EMISSIONE A SEGUITO COMMENTI	G.GALLIZ OL	F VITAL	G CICCATELLI
INDICE	DATA	R E V I S I O N I	ELABORATO	VERIFICATO	APPROVATO
					
			Dis. 00-DT-D-5220		
			Comm. NR/18016		










CARTA DEL PESAGGIO

LEGENDA













SIMBOLOGIA CARTOGRAFICA

- | | | | |
|---|---|--|---|
|  | Metanodotto in progetto |  | Metanodotto in progetto (altre ipotesi) |
|  | Metanodotti in esercizio |  | Altri metanodotti in progetto |
|  | Metanodotti da porre fuori esercizio e recuperare |  | Gallerie, Tunnel, Mini-Microtunnel, Raise Boring e T.O.C. |
|  | Aree impianti stacco-terminale in progetto |  | Impianti di linea in progetto |
|  | Aree impianti stacco-terminale esistenti |  | Impianti di linea su rete in esercizio |
|  | Piazzola di stoccaggio tubazioni |  | Impianti di linea da porre fuori esercizio e recuperare |
|  | Strada di accesso all'impianto |  | Depositi temporanei |
|  | Adeguamento strade esistenti |  | Strade di accesso provvisorio |
|  | Limite sovrapposizione fogli |  | Strade di recente realizzazione |
|  | Altre condotte di terzi | | |


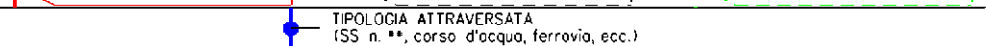
SIMBOLOGIA MECCANICA

- | | |
|---|--|
|  | Punto di intercettazione di linea (P.I.L.) |
|  | Punto di intercettazione di derivazione importante (P.I.D.I.) |
|  | Punto di intercettazione di derivazione semplice con stacco da P.I.L. (P.I.D.S.) |
|  | Punto di intercettazione e derivazione semplice con stacco da Linea (P.I.D.S.) |
|  | Punto di intercettazione con discaggio di allacciamento (P.I.D.A.) |
|  | Punto predisposto per il discaggio di allacciamento (P.P.D.A.) |
|  | Punto di sezionamento elettrico terminale (P.S.E.T.) |
|  | Stazione predisposta per lancio e ricevimento PIG |
|  | Impianto di riduzione/egolazione della pressione |

SIMBOLOGIA TEMATICA

- | | |
|---|---|
|  | Colture di pregio |
|  | Aree estrattive |
|  | Aree urbane (aree residenziali, aree sportive, verde urbano/privato, aree ad accesso limitato, complessi commerciali/industriali) |
|  | Aree boscate |
|  | Bacini idrici, fiumi e canali |
|  | Impianti energetici |
|  | Incolti e aree rimaneggiate |
|  | Rimboschimenti |
|  | Seminativi |
|  | Superfici a prato |
|  | Vigneti e colture associate |
|  | Vivai e orticole |

Il presente disegno è di proprietà aziendale - La Società tutela i propri diritti a termine di legge.

Progressiva chilometrica	N.
Comuni	
Province	
Impianti	
Attraversamenti	
Strade - Piste - Piazzole tubazioni	