



COROGRAFIA Scala 1:500.000

5	24/02/2021	EMISSIONE PER PERMESSI	N.R.CANTIELLO	M.MEDAGLIA	G.CICCARELLI												
4	10/11/2020	EMISSIONE A SEGUITO COMMENTI	N.R.CANTIELLO	M.MEDAGLIA	G.CICCARELLI												
3	05/05/2020	EMISSIONE PER 42.04	N.R.CANTIELLO	G.CICCARELLI	F.FERRINI												
2	28/10/2019	EMISSIONE A SEGUITO COMMENTI SCREENING	N.R.CANTIELLO	G.CICCARELLI	F.FERRINI												
1	06/09/2019	EMISSIONE PER SCREENING	A.GIGLIOTTI	G.CICCARELLI	F.FERRINI												
INDICE	DATA	REVISIONI	ELABORATO	VERIFICATO	APPROVATO												
  Rif. TFM: 011-PJ10-033-00-DT-D-5204			Dis. 00-DT-D-5204														
			Fg. 1 di 7														
MET. ALESSANDRIA-CAIRO MONTENOTTE DN 300 (12") - DP 64 bar Varianti per realizzazione Impianti di Lancio/Ricevimento Pig e Rifacimento Impianti di Linea per predisposizione piggabilita' metanodotto			Comm. NR/18016														
			INDICE	<table border="1"> <tr> <td>0</td><td>1</td><td>2</td><td>3</td><td>4</td><td>5</td> </tr> <tr> <td></td><td></td><td></td><td></td><td></td><td></td> </tr> </table>					0	1	2	3	4	5			
0	1	2	3	4	5												
STRUMENTI DI TUTELA E PIANIFICAZIONE PROVINCIALE			Scala 1:10000														
			Sostituisce il			Sostituito dal											

MET. ALESSANDRIA-CAIRO MONTENOTTE DN 300 (12") - DP 64 bar
 Varianti per realizzazione Impianti di Lancio/Ricevimento Pig
 e Rifacimento Impianti di Linea per predisposizione piggabilita' metanodotto

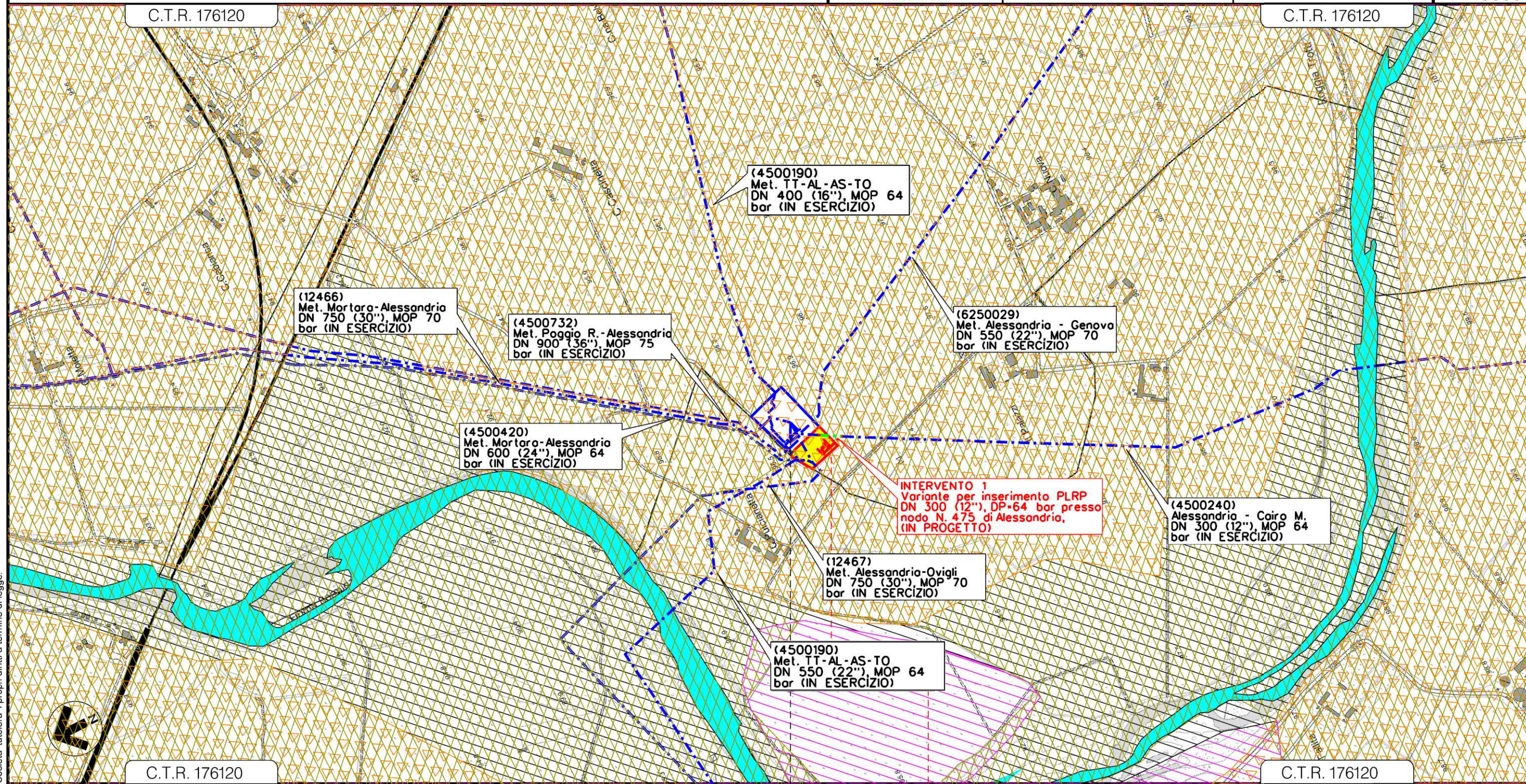
5	24/02/2021	EMISSIONE PER PERMESSI	N.R. CANTIELLO	G. CICCARELLI	F. FERRINI
4	10/11/2020	EMISSIONE A SEGUITO COMMENTI	N.R. CANTIELLO	G. CICCARELLI	F. FERRINI
INDICE	DATA	R E V I S I O N I			ELABORATO
			VERIFICATO	APPROVATO	

Foglio
2
 di 7
 Scala
1:10000

STRUMENTI DI TUTELA E PIANIFICAZIONE PROVINCIALE



Dis. **00-DT-D-5204**
 Comm. **NR/18016**



Il presente disegno e' di proprieta' aziendale - La Societa' tutelera' i propri diritti a termine di legge.

0 0+080	
FRUGAROLO	CASTELLAZZO BORMIDA
ALESSANDRIA	
AREA IMPIANTO 475 NODO DI ALESSANDRIA	AREA TRAPPOLA IN PROGETTO

INTERVENTO 1

MET. ALESSANDRIA-CAIRO MONTENOTTE DN 300 (12") - DP 64 bar
 Varianti per realizzazione Impianti di Lancio/Ricevimento Pig
 e Rifacimento Impianti di Linea per predisposizione piggabilita' metanodotto

5	24/02/2021	EMISSIONE PER PERMESSI	N.R. CANTIELLO	G. CICCARELLI	F. FERRINI
4	10/11/2020	EMISSIONE A SEGUITO COMMENTI	N.R. CANTIELLO	G. CICCARELLI	F. FERRINI
INDICE	DATA	REVISIONI	ELABORATO	VERIFICATO	APPROVATO

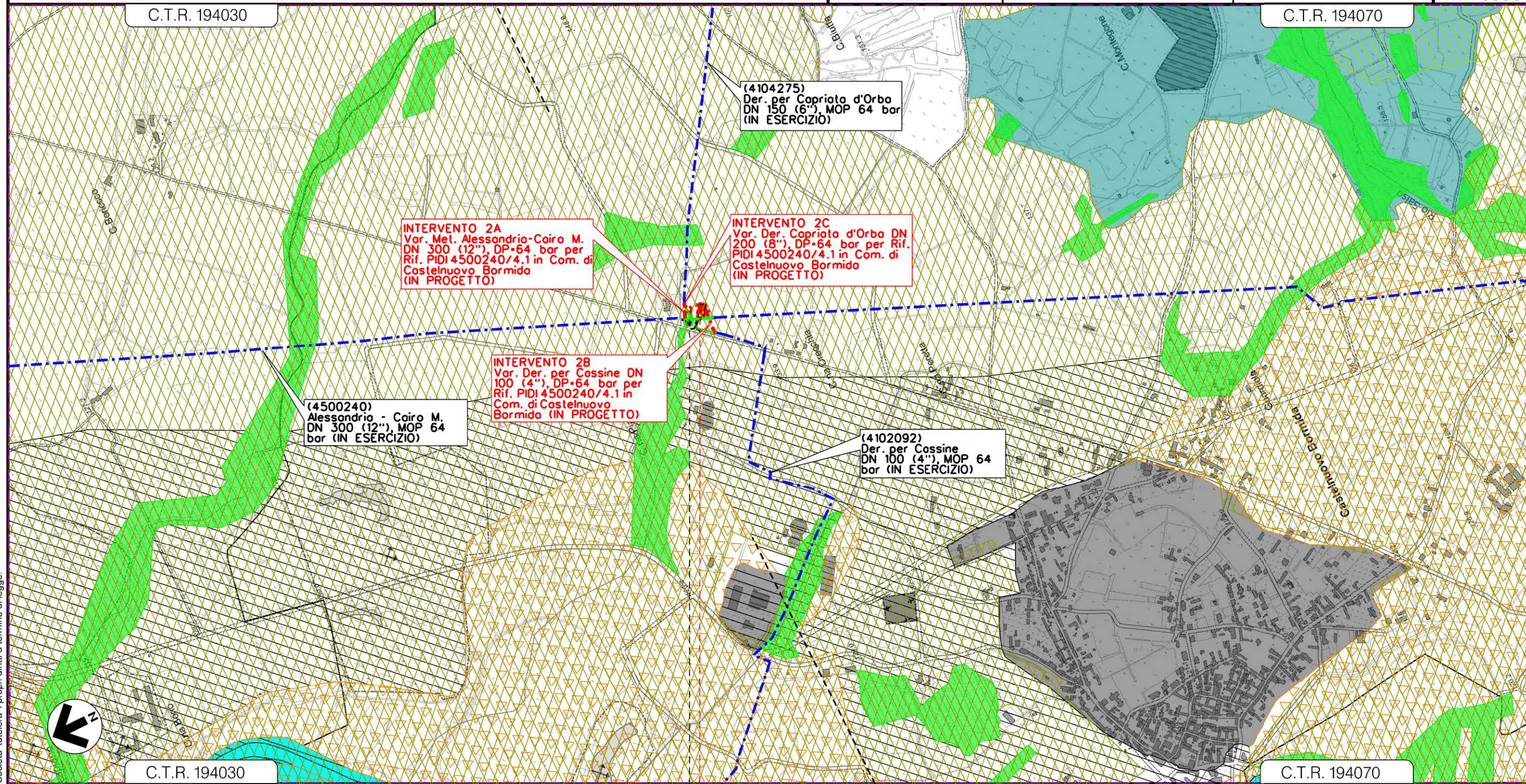
Foglio
3
 di 7
 Scala
1:10000

STRUMENTI DI TUTELA E PIANIFICAZIONE PROVINCIALE



PROGETTISTA
techfem
 RIF. TFM: 011-PJ10-033-00-DT-D-5204

Dis. **00-DT-D-5204**
 Comm. **NR/18016**




Il presente disegno e' di proprieta' aziendale - La Societa' tutelera' i propri diritti a termine di legge.

SEZZADIO | CASTELNUOVO BORMIDA
 ALESSANDRIA

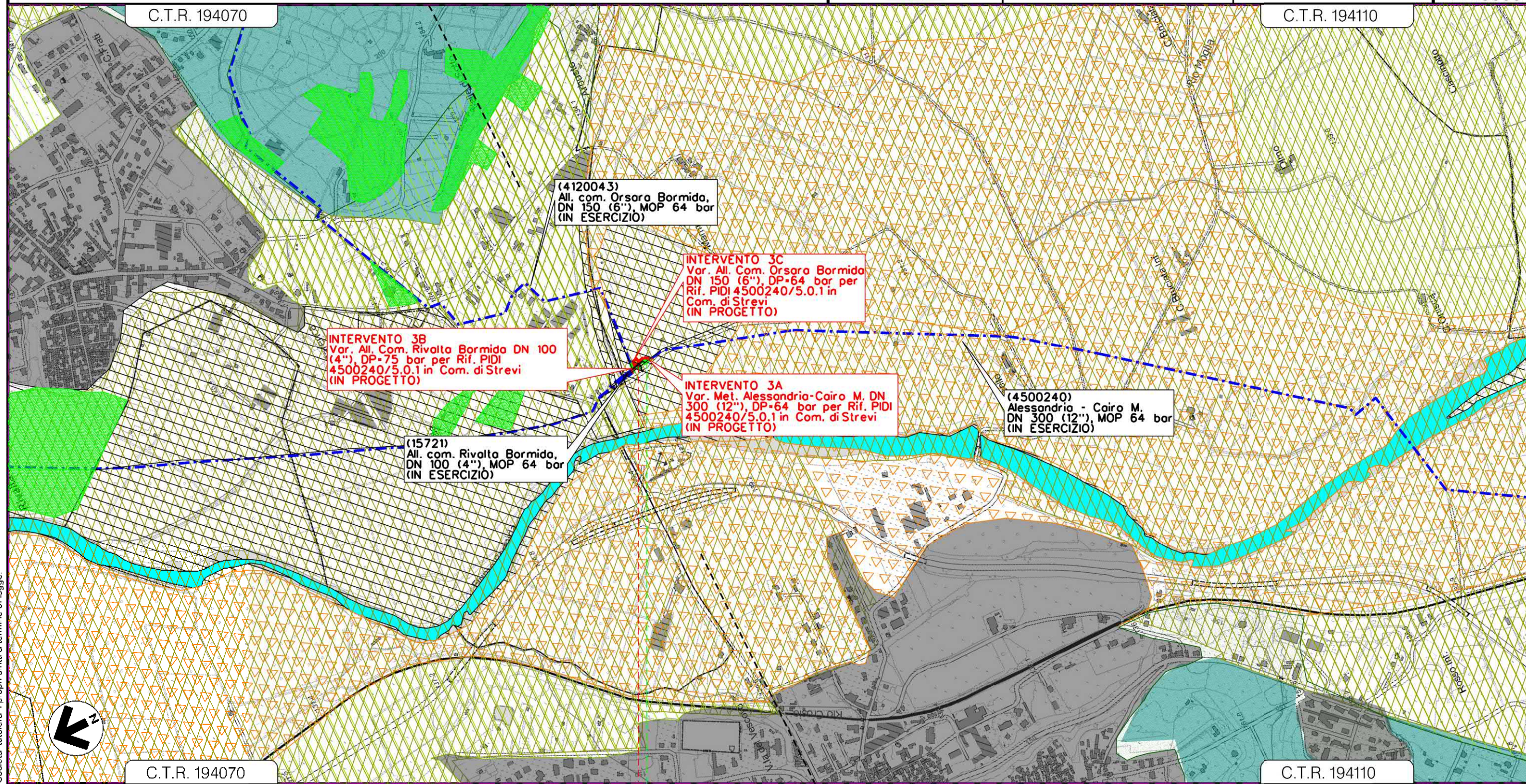


INTERVENTO 2

MET. ALESSANDRIA-CAIRO MONTENOTTE DN 300 (12") - DP 64 bar
 Varianti per realizzazione Impianti di Lancio/Ricevimento Pig
 e Rifacimento Impianti di Linea per predisposizione piggabilità metanodotto

5	24/02/2021	EMISSIONE PER PERMESSI	N.R. CANTIELLO	G. CICCARELLI	F. FERRINI	Foglio 4 di 7
4	10/11/2020	EMISSIONE A SEGUITO COMMENTI	N.R. CANTIELLO	G. CICCARELLI	F. FERRINI	
INDICE	DATA	REVISIONI	ELABORATO	VERIFICATO	APPROVATO	Scala 1:10000
			PROGETTISTA  RIF. TFM: 011-PJ10-033-00-DT-D-5204			
			Dis. 00-DT-D-5204			
			Comm. NR/18016			

STRUMENTI DI TUTELA E PIANIFICAZIONE PROVINCIALE



0 0+075



RIVALTA BORMIDA	STREVI	RIVALTA BORMIDA	ALESSANDRIA	STREVI
-----------------	--------	-----------------	-------------	--------



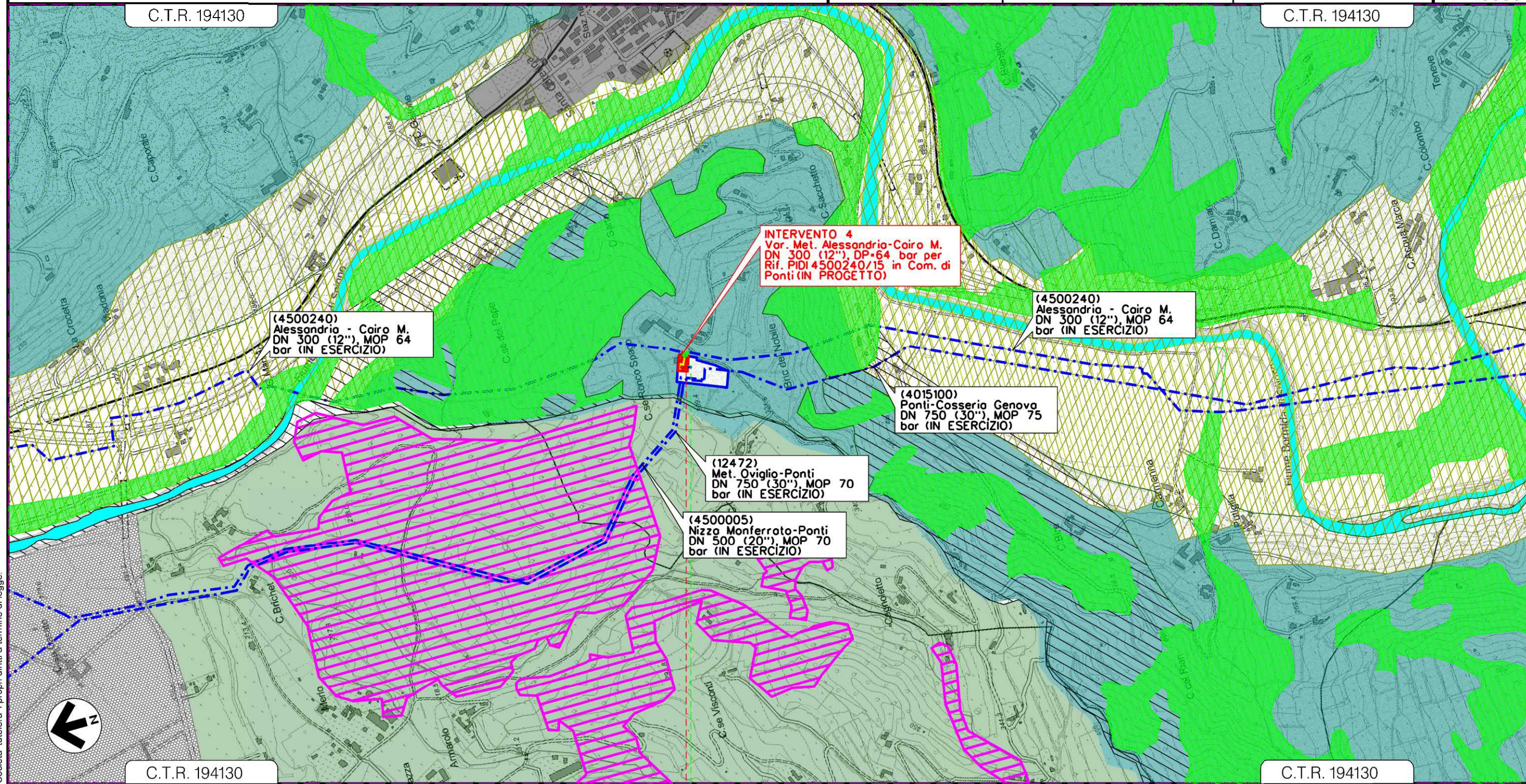
INTERVENTO 3

Il presente disegno e' di proprieta' aziendale - La Societa' tutelera' i propri diritti a termine di legge.

MET. ALESSANDRIA-CAIRO MONTENOTTE DN 300 (12") - DP 64 bar
 Varianti per realizzazione Impianti di Lancio/Ricevimento Pig
 e Rifacimento Impianti di Linea per predisposizione piggabilita' metanodotto

5	24/02/2021	EMISSIONE PER PERMESSI	N.R. CANTIELLO	G. CICCARELLI	F. FERRINI	Foglio 5 di 7
4	10/11/2020	EMISSIONE A SEGUITO COMMENTI	N.R. CANTIELLO	G. CICCARELLI	F. FERRINI	
INDICE	DATA	REVISIONI	ELABORATO	VERIFICATO	APPROVATO	Scala 1:10000
			 RIF. TFM: 011-PJ10-033-00-DT-D-5204			Dis. 00-DT-D-5204
						Comm. NR/18016

STRUMENTI DI TUTELA E PIANIFICAZIONE PROVINCIALE



(4500240)
Alessandria - Cairo M.
DN 300 (12"), MOP 64
bar (IN ESERCIZIO)

INTERVENTO 4
Var. Met. Alessandria-Cairo M.
DN 300 (12"), DP-64 bar per
Rif. PIDI 4500240/15 in Com. di
Ponti (IN PROGETTO)

(4500240)
Alessandria - Cairo M.
DN 300 (12"), MOP 64
bar (IN ESERCIZIO)

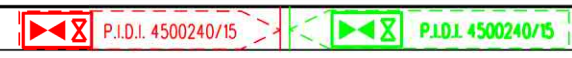
(4015100)
Ponti-Cosseria Genova
DN 750 (30"), MOP 75
bar (IN ESERCIZIO)

(12472)
Met. Oviglio-Ponti
DN 750 (30"), MOP 70
bar (IN ESERCIZIO)

(4500005)
Nizza Monferrato-Ponti
DN 500 (20"), MOP 70
bar (IN ESERCIZIO)

00+090

PONTI
ALESSANDRIA





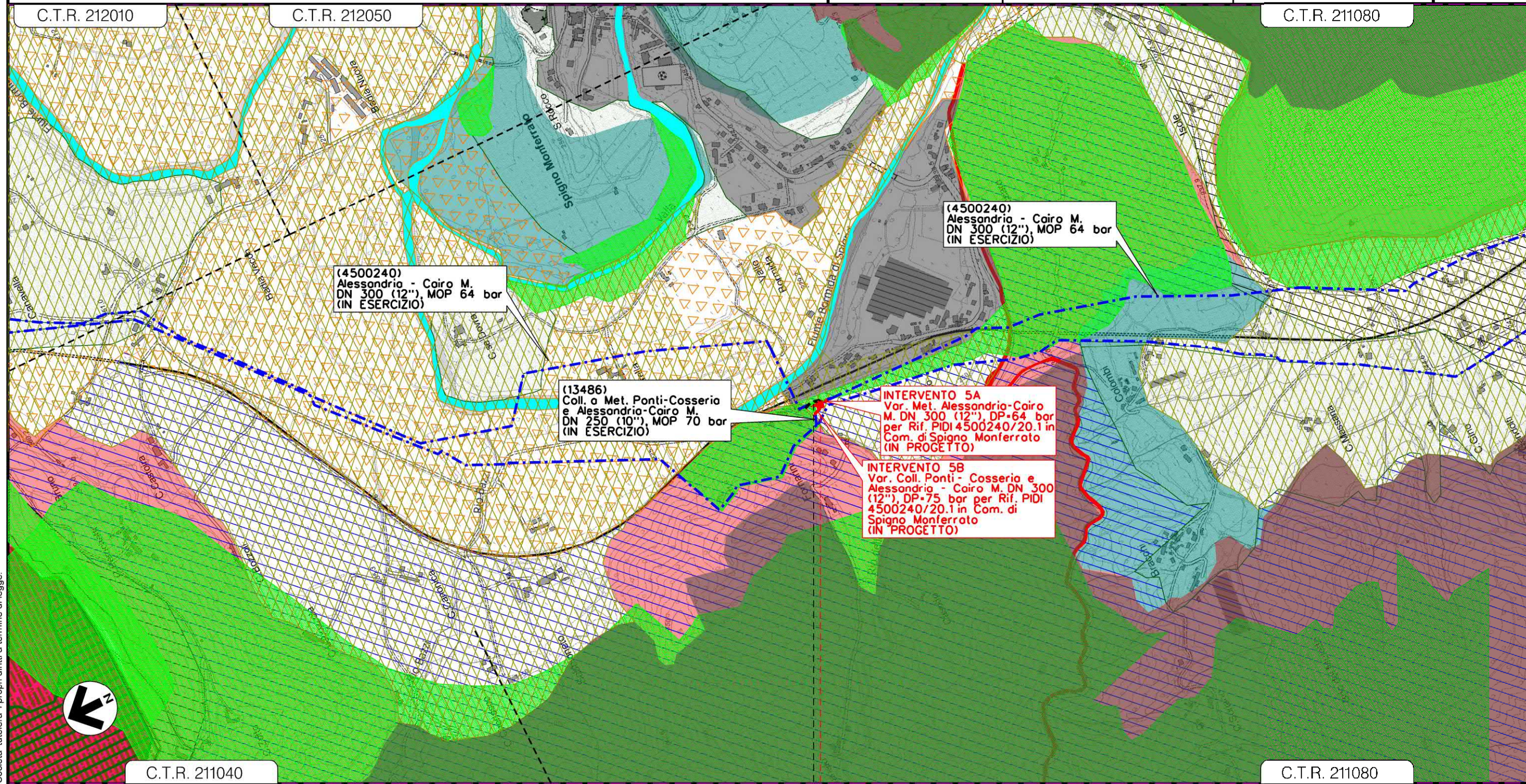
INTERVENTO 4

Il presente disegno e' di proprieta' aziendale - La Societa' tutelera' i propri diritti a termine di legge.

MET. ALESSANDRIA-CAIRO MONTENOTTE DN 300 (12") - DP 64 bar
 Varianti per realizzazione Impianti di Lancio/Ricevimento Pig
 e Rifacimento Impianti di Linea per predisposizione piggabilità metanodotto

STRUMENTI DI TUTELA E PIANIFICAZIONE PROVINCIALE

5	24/02/2021	EMISSIONE PER PERMESSI	N.R. CAVI I-110	G. DICICARELLI	F. FERRINI	Foglio 6 di 7 Scala 1:10000	
4	10/11/2020	EMISSIONE A SEGUITO COMMENTI	N.R. CAVI I-110	G. DICICARELLI	F. FERRINI		
INDICE	DATA	R E V I S I O N I			ELABORATO	VERIFICATO	APPROVATO
		 RIF. TFM: 011-PJ10-033-00-DT-D-5204			Dis. 00-DT-D-5204	Comm. NR/18016	



Il presente disegno e' di proprieta' aziendale - La Societa' tutelera' i propri diritti a termine di legge.



0 0+055

SPIGNO MONFERRATO
 ALESSANDRIA



INTERVENTO 5

STRUMENTI DI TUTELA E PIANIFICAZIONE PROVINCIALE

LEGENDA

SIMBOLOGIA CARTOGRAFICA

- | | | | |
|--|---|--|---|
| | Metanodotto in progetto | | Metanodotto in progetto (altre ipotesi) |
| | Metanodotti in esercizio | | Altri metanodotti in progetto |
| | Metanodotti da porre fuori esercizio e recuperare | | Gallerie, Tunnel, Mini-Microtunnel, Raise Boring e T.O.C. |
| | Aree impianti stacco-terminale in progetto | | Impianti di linea in progetto |
| | Aree impianti stacco-terminale esistenti | | Impianti di linea su rete in esercizio |
| | Piazzola di stoccaggio tubazioni | | Impianti di linea da porre fuori esercizio e recuperare |
| | Strada di accesso all'impianto | | Depositi temporanei |
| | Adeguamento strade esistenti | | Strade di accesso provvisorio |
| | Limite sovrapposizione fogli | | Strade di recente realizzazione |
| | Altre condotte di terzi | | |

SIMBOLOGIA MECCANICA

- | | |
|--|--|
| | Punto di intercettazione di linea (P.I.L.) |
| | Punto di intercettazione di derivazione importante (P.I.D.I.) |
| | Punto di intercettazione di derivazione semplice con stacco da P.I.L. (P.I.D.S.) |
| | Punto di intercettazione e derivazione semplice con stacco da Linea (P.I.D.S.) |
| | Punto di intercettazione con discaggio di allacciamento (P.I.D.A.) |
| | Punto predisposto per il discaggio di allacciamento (P.P.D.A.) |
| | Punto di sezionamento elettrico terminale (P.S.E.T.) |
| | Stazione predisposta per lancio e ricevimento PIG |
| | Impianto di riduzione/regolazione della pressione |

P.T.P. PROVINCIA DI ALESSANDRIA

- | | |
|--|---|
| | Aree interstiziali a) (Art. 21.5) |
| | Aree a scarsa compatibilita' ambientale di competenza provinciale (Art. 16.2) |
| | Territorio urbanizzato (Art. 22) |
| | Suoli a buona produttivita' (Art. 21.4) |
| | Suoli ad eccellente produttivita' (Art. 21.3) |
| | Aree colturali di forte dominanza paesistica (Art.21.2) |
| | Aree boscate (Art. 21.1) |
| | Rete dei corsi d'acqua (Art. 17.1) |
| | Biotopi (Art.15.2) |
| | Paesaggi naturali di pianura e fondovalle (Art.19.1) |
| | Paesaggi naturali: collinare (Art. 19.1) |
| | Paesaggi naturali: appenninico (Art. 19.1) |

P.T.P. PROVINCIA DI ASTI

- | | |
|--|--|
| | Aree boscate (Art. 20) |
| | Suoli produttivi di pianura (Art.23) |
| | Rilievi collinari meridionali (Art. 14) |
| | Rilievo appenninico (Art.14) |
| | Aree ad elevata qualita' paesistica ed ambientale (Art.15) |

P.T.C. PROVINCIA DI SAVONA

- | | |
|--|---|
| | Territorio a prevalente connotazione naturale |
| | Parco urbano fluviale della Bormide |
| | Nuclei e centri storici |
| | Manufatti emergenti |
| | Siti di interesse archeologico |

"Piano provinciale delle aree protette e dei sistemi ambientali"
 D.C.P. n.5 23/02/2003

- | | |
|--|---------------|
| | Aree protette |
|--|---------------|

Il presente disegno è di proprietà aziendale - La Società tutelera' i propri diritti a termine di legge.

Progressiva chilometrica	N.	
Comuni		
Province		
Impianti	Tipo - N. - Prog. - IN PROGETTO	Tipo - N. - Prog. - ESISTENTE
Attraversamenti	Tipo - N. - Prog. - DA SMANTEL.	
Attraversamenti	TIPOLOGIA ATTRAVERSATA (SS n. **, corso d'acqua, ferrovia, ecc.)	
Strade - Piste - Piazzole tubazioni	ACCESSO IMPIANTI ADEGUAMENTI STRADE STRADE PROVVISORIE DEPOSITI TEMPORANEI Dn N. PIAZ. Pn	