

AREE SOGGETTE A V.P.E.

IMPIANTI

STRADE DI ACCESSO DEFINITIVE

STRADE / PISTE

PIAZZOLE

ALLARGAMENTI

CONFINI AMMINISTRATIVI

### DATI CARATTERISTICI

**DATI DI COSTRUZIONE**  
 PRESSIONE DI PROGETTO 75.0 bar  
 PRESSIONE MASSIMA DI ESERCIZIO (MOP) 64.0 bar  
 GRADO DI UTILIZZAZIONE DICHIARATO f - 0.57  
 DIAMETRO PREVALENTE = 100.0 (DN)

REALIZZATO IN CONFORMITA' AL D.M. 17/04/2008  
 CONFORMITA' AL D.M. NUMERO D.M. 17/04/2008  
 PER MODIFICHE REALIZZATE SUCCESSIVAMENTE

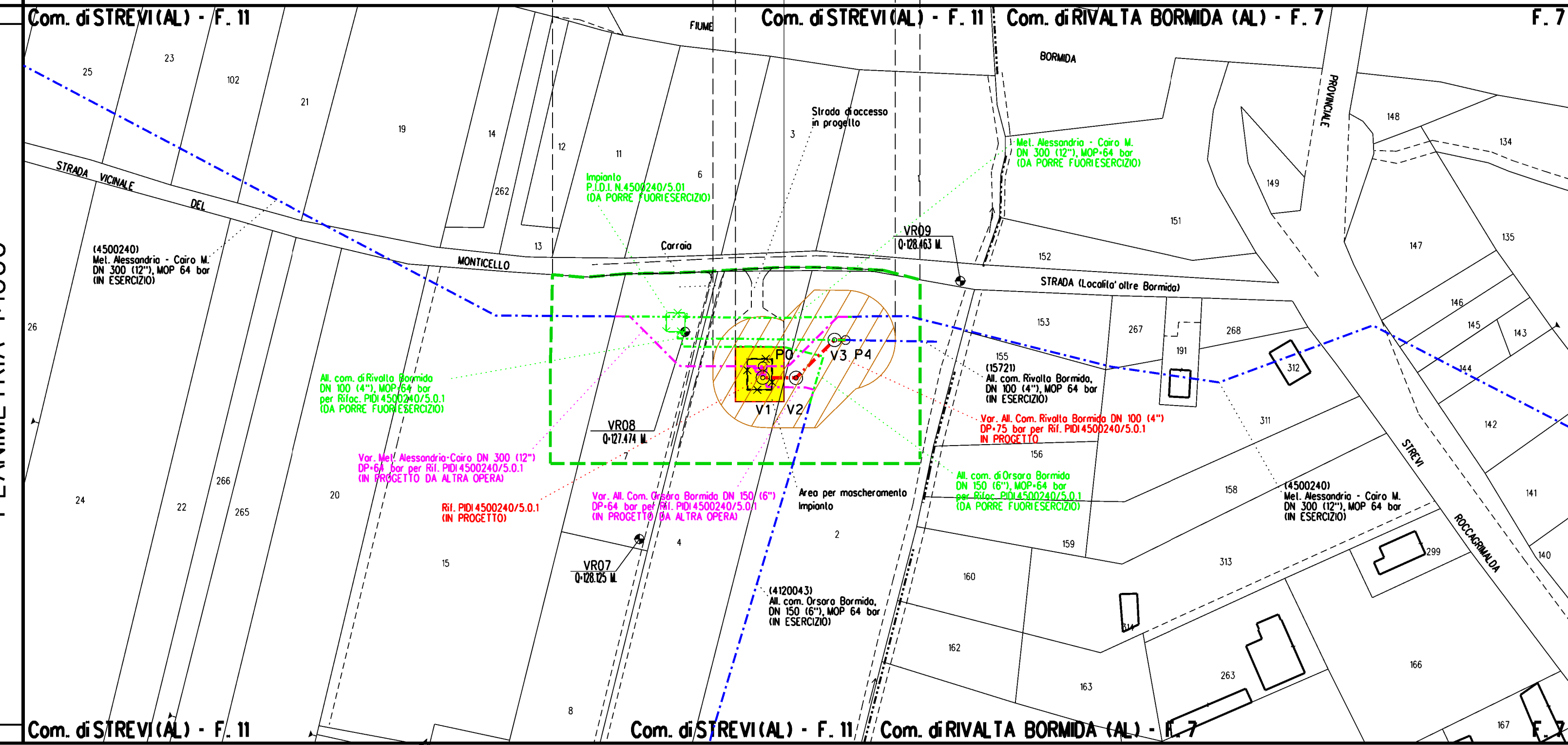
RIVESTIMENTO GIUNTI DI SALDATURA

**DATI GENERALI**  
 DN 100 SP 5.2 mm 30.00 m

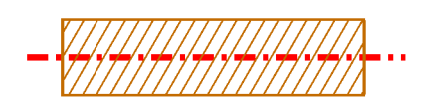
LUNGHEZZA TOTALE IMPIANTO 30.00 m.

CONFINI AMMINISTRATIVI

PLANIMETRIA 1:1000



### LEGENDA



Fascia di vincolo preordinato all'esproprio (v.p.e.) (ASSERVIMENTO) coincidente con la fascia di servitù 13.50+13.50



Strade di accesso definitive



Aree di occupazione lavori



Allargamenti in corrispondenza di fiumi/infrastrutture esistenti



Strade di accesso provvisorie alle aree di passaggio



Piazzole provvisorie per i materiali



Impianti in progetto



METANODOTTO IN PROGETTO



METANODOTTI IN ESERCIZIO



METANODOTTI DA PORRE FUORI ESERCIZIO



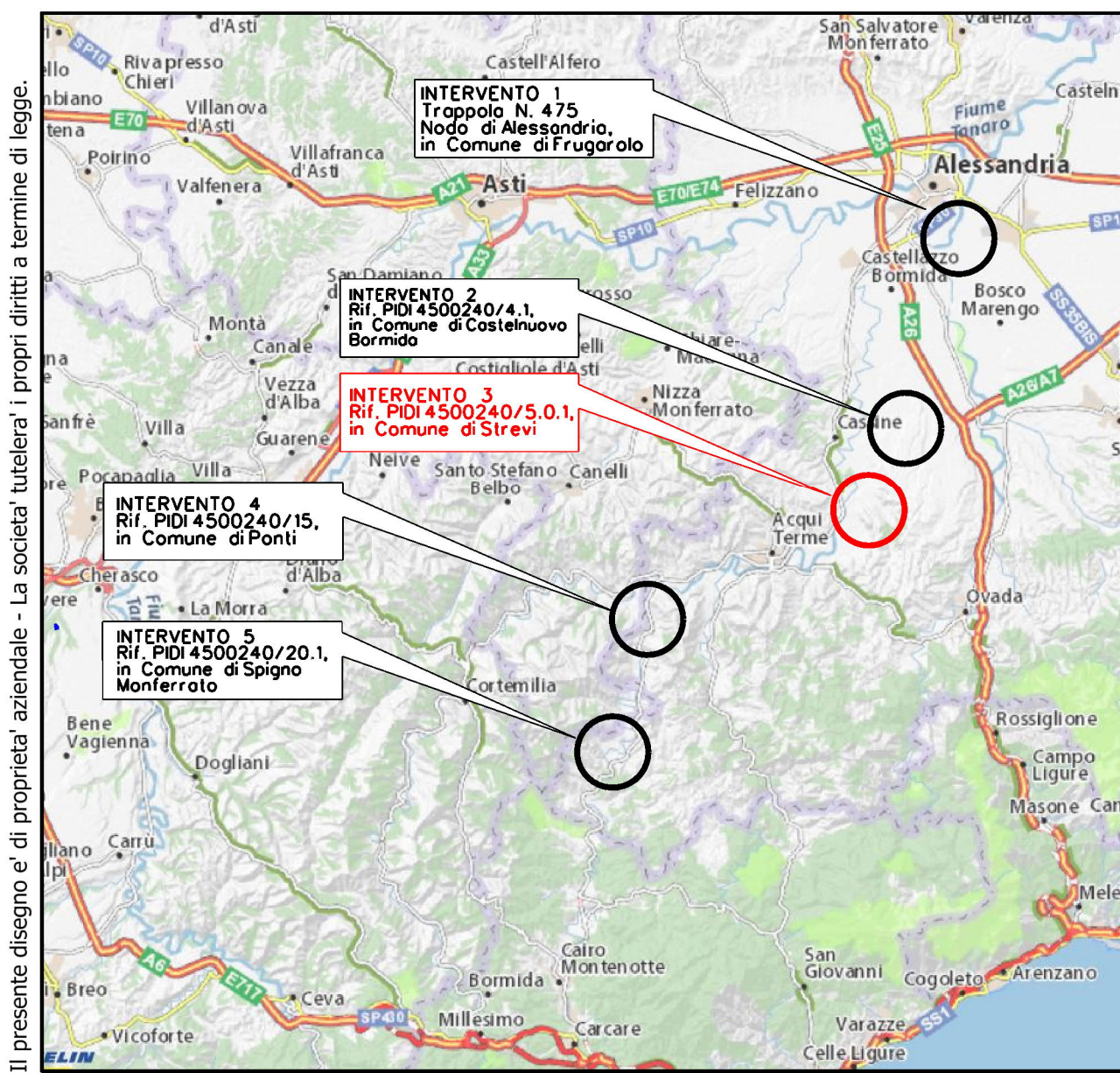
METANODOTTI IN PROGETTO DA ALTRA OPERA



Vertice



Picchetto



**COROGRAFIA SCALA 1:500000**  
 Nel Comune di STREVI

INDICE	DATA	REVISIONI	ELABORATO	VERIFICATO	APPROVATO
2	02/04/2021	EMISSIONE PER PERMESSI	E. TALARICO	M. MEDAGLIA	G. CICCARELLI
1	03/11/2020	EMISSIONE A SEGUITO COMMENTI	N.R. CANTIELLO	M. MEDAGLIA	G. CICCARELLI
0	05/05/2020	EMISSIONE PER COMMENTI	M. MEDAGLIA	G. CICCARELLI	F. FERRINI

	 RIF. TFM: 011-PJ10-033-04-DT-5E-1411	COMMESSA	CODICE VARIANTE
		NR/18016/R-L16	9112899

MET. ALESSANDRIA-CAIRO MONTENOTTE DN 300 (12") - DP 64 bar  
 Varianti per realizzazione Impianti di Lancio/Ricevimento Pig e  
 Rifacimento Impianti di Linea per predisposizione piggabilità metanodotto  
 INTERVENTO 3B  
 Var. All. Com. R. Bormida DN 100 (4"), DP = 75 bar per Rif. PIDI 4500240/5.0.1  
 in Com. di Strevi

DIS. N.	04-DT-5E-1411
REVISIONE	2
FG.	1 DI 1
SCALA	1:1000

PLANIMETRIA CATASTALE  
 V.P.E. E AREE DI OCCUPAZIONE TEMPORANEA