

AREE SOGGETTE A V.P.E.

IMPIANTI

STRADE DI ACCESSO DEFINITIVE

STRADE / PISTE

PIAZZOLE

ALLARGAMENTI

CONFINI AMMINISTRATIVI

DATI CARATTERISTICI

DATI DI COSTRUZIONE

PRESSIONE DI PROGETTO 64.0 bar
PRESSIONE MASSIMA DI ESERCIZIO (MOP) 64.0 bar
GRADO DI UTILIZZAZIONE DICHIARATO f - 0.57
DIAMETRO PREVALENTE = 300.0 (DN)

REALIZZATO IN CONFORMITA' AL D.M. 17/04/2008
CONFORMITA' AL D.M. NUMERO D.M. 17/04/2008
PER MODIFICHE REALIZZATE SUCCESSIVAMENTE

RIVESTIMENTO GIUNTI DI SALDATURA

DATI GENERALI

DN 300 SP 9.5 100.00 m

LUNGHEZZA TOTALE IMPIANTO 100.00 m.

CONFINI AMMINISTRATIVI

PLANIMETRIA 1:1000

Com. di PONTI (AL) - F. 5

Com. di PONTI (AL) - F. 5

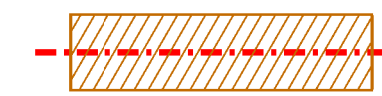
Com. di PONTI (AL) - F. 5

Com. di PONTI (AL) - F. 5

Com. di PONTI (AL) - F. 5

Com. di PONTI (AL) - F. 5

LEGENDA



Fascia di vincolo preordinato all'esproprio (v.p.e.) (ASSERVIMENTO) coincidente con la fascia di servitù 11.50+11.50



Strade di accesso definitive



Aree di occupazione lavori



Allargamenti in corrispondenza di fiumi/infrastrutture esistenti



Strade di accesso provvisorie alle aree di passaggio



Piazzole provvisorie per i materiali



Impianti in progetto



METANODOTTO IN PROGETTO



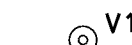
METANODOTTI IN ESERCIZIO




METANODOTTI DA PORRE FUORI ESERCIZIO



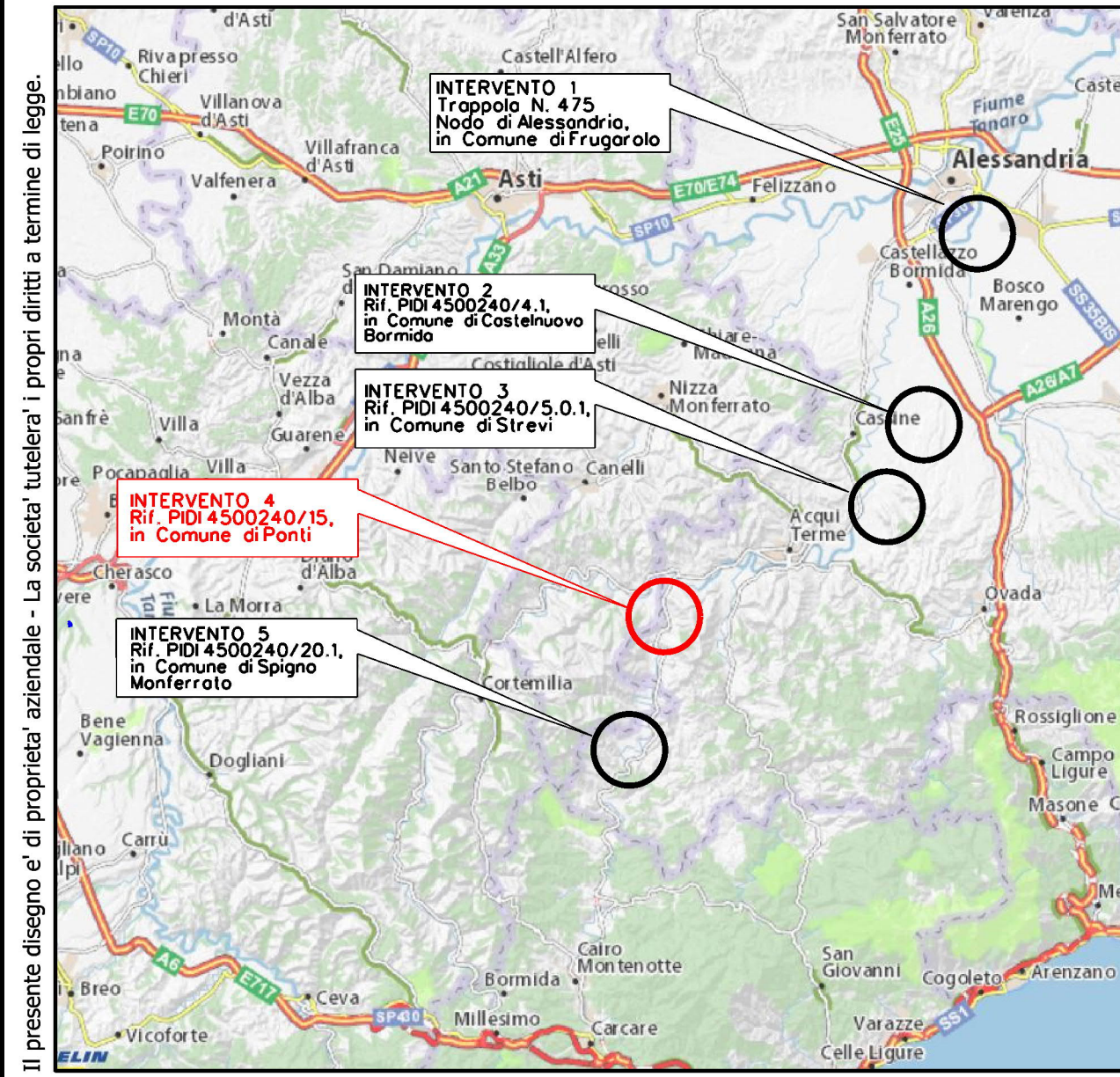
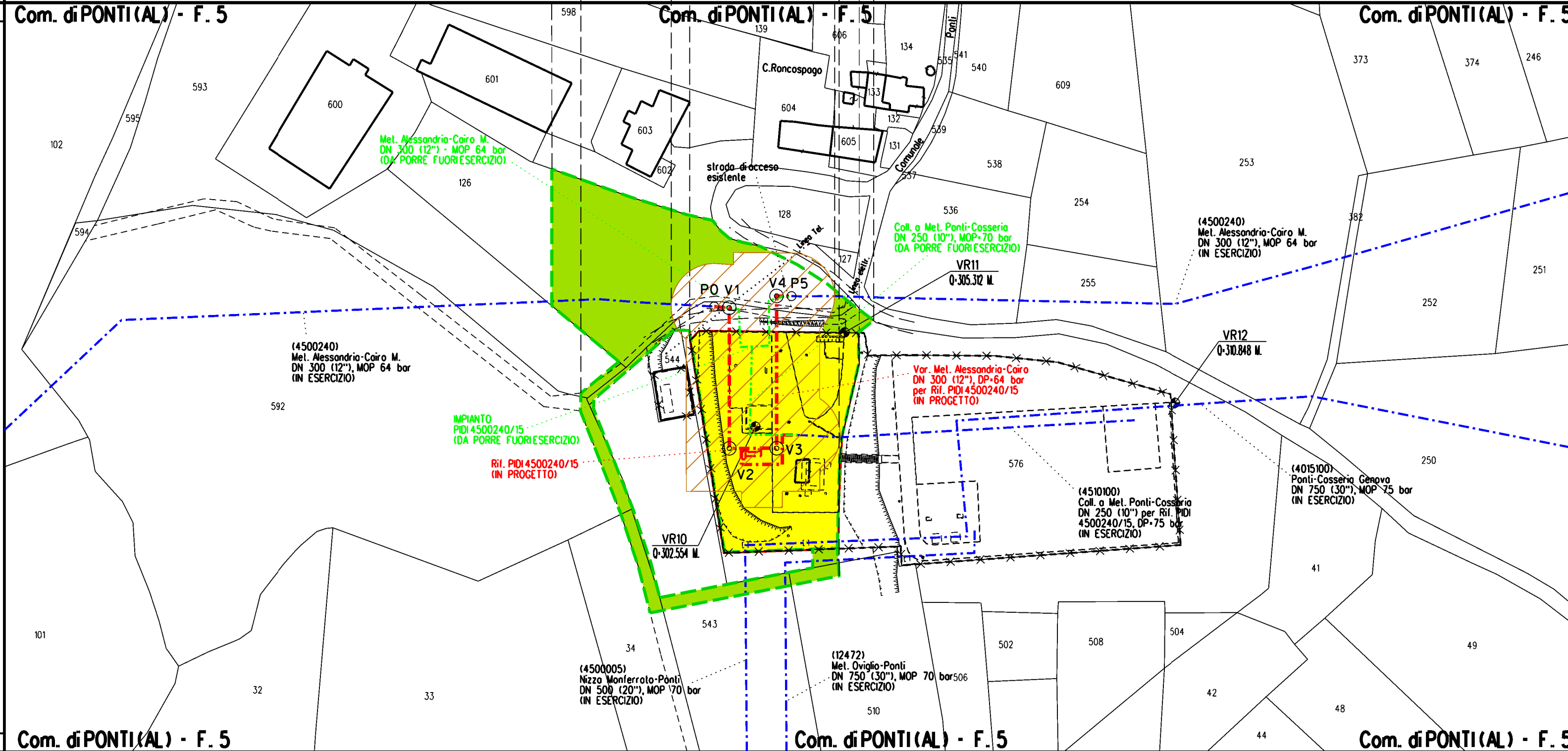
METANODOTTI IN PROGETTO DA ALTRA OPERA



Vertice



Picchetto



COROGRAFIA SCALA 1:500000
Nel Comune di PONTI (AL)

2	02/04/2021	EMISSIONE PER PERMESSI	E.TALARICO	M.MEDAGLIA	G.CICCARELLI
1	03/11/2020	EMISSIONE A SEGUITO COMMENTI	N.R.CANTIELLO	M.MEDAGLIA	G.CICCARELLI
0	05/05/2020	EMISSIONE PER COMMENTI	M.MEDAGLIA	G.CICCARELLI	F.FERRINI

INDICE	DATA	REVISIONI	ELABORATO	VERIFICATO	APPROVATO
		PROGETTISTA	COMMESSA		
			NR/18016/R-L05		
		Rif. TFM: 011-PJ10-033-05-DT-5E-1501	CODICE VARIANTE		
			9112902		

MET. ALESSANDRIA-CAIRO MONTENOTTE DN 300 (12'') - DP 64 bar Varianti per realizzazione Impianti di Lancio/Ricevimento, Pig e Rifacimento Impianti di Linea per predisposizione piggabilità metanodotto INTERVENTO 4 Var. Met. Alessandria - Cairo DN 300 (12''), DP=64 bar per Rif. PIDI 4500240/15 in Com. di Ponti	DIS. N. 05-DT-5E-1501
	REVISIONE 2

PLANIMETRIA CATASTALE V.P.E. E AREE DI OCCUPAZIONE TEMPORANEA	FG. 1 DI 1
	SCALA 1:1000