| | |
|---|---|
| MASCHERAMENTO IMPIANTI DI LINEA [Rif. documento] | Dis. |
| TIPOLOGIA FORESTALE E METODOLOGIA DI RIPRISTINO [Rif. N. Scheda documento 00-LX-E-5035] | |
| SUPERFICIE TOTALE DA RIPRISTINARE (m²) | 340 |
| NUMERO RIFERIMENTO SCHEDA [Rif. documento 00-LX-E-5035] | 1 |
| INERBIMENTO [Rif. documento 00-LX-E-5034] | |
| SUPERFICIE TOTALE DA INERBIRE (m²) | 340 |
| NUMERO RIFERIMENTO SCHEDA [Rif. documento 00-LX-E-5034] | 1 |

CONFINI AMMINISTRATIVI

# DATI CARATTERISTICI

## DATI DI COSTRUZIONE

PRESSIONE DI PROGETTO 64.0 bar

PRESSIONE MASSIMA DI ESERCIZIO (MOP) 64.0 bar

GRADO DI UTILIZZAZIONE DICHIARATO f - 0.57

DIAMETRO PREVALENTE = 300.0 (DN)

REALIZZATO IN CONFORMITA' AL D.M. 17/04/2008
CONFORMITA' AL D.M NUMERO D.M. 17/04/2008
PER MODIFICHE REALIZZATE SUCCESSIVAMENTE

## RIVESTIMENTO GIUNTI DI SALDATURA

## DATI GENERALI

DN 300 SP 9.5 123.00 m

**LUNGHEZZA TOTALE IMPIANTO 123.00 m.**

## PLANIMETRIA 1:1000

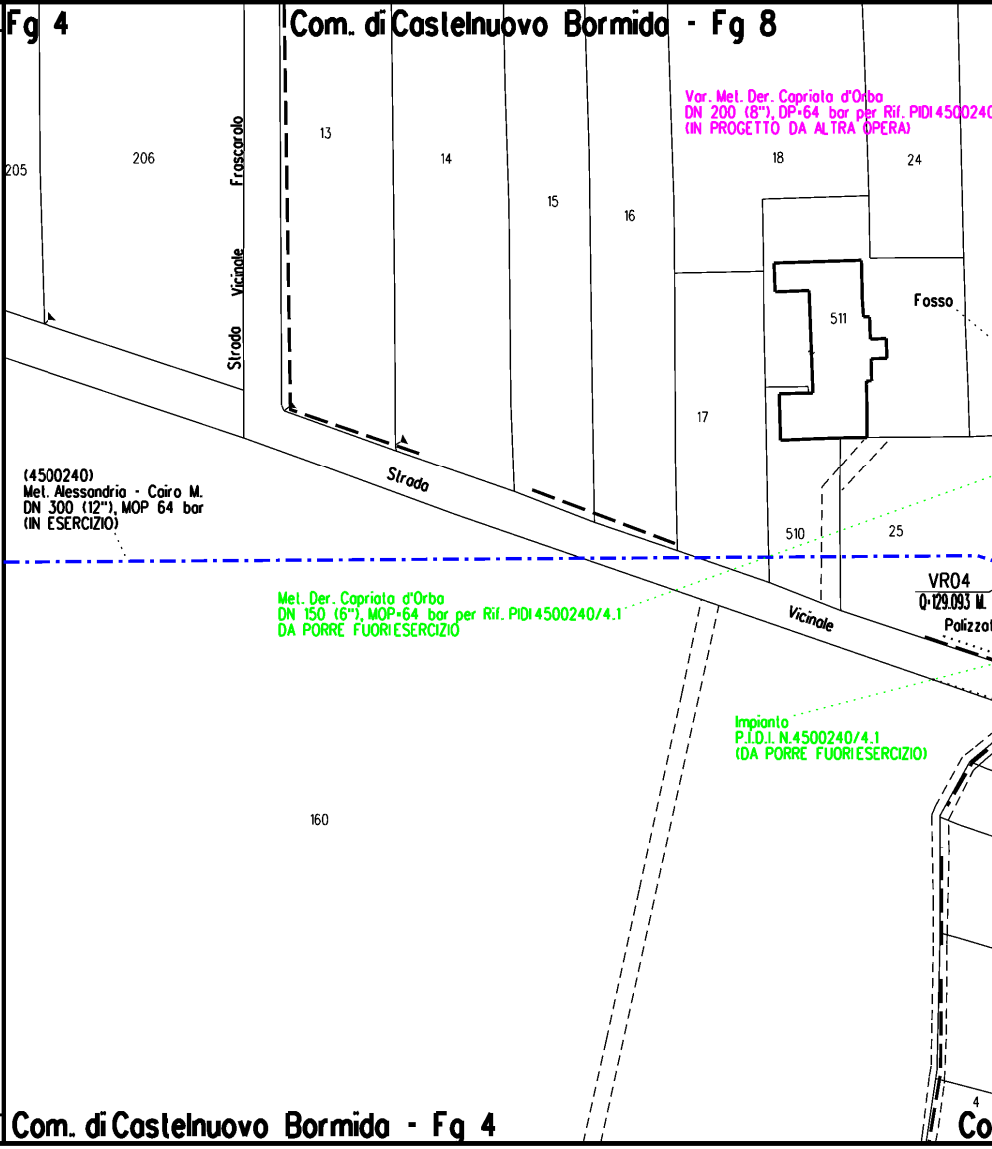
Fg 4
Com. di Castelnuovo Bormida - Fg 8
Var. Met. Der. Capriata d'Orba
DN 200 (8"), DP=64 bar per Rif. PIDI 450024
(IN PROGETTO DA ALTRA OPERA)
205
206
Strada Vicinale Frascarolo
13
14
15
16
17
18
24
511
Fosso
510
25
Strada
Vicinale
(4500240)
Met. Alessandria - Cairo M.
DN 300 (12"), MOP 64 bar
(IN ESERCIZIO)
Met. Der. Capriata d'Orba
DN 150 (6"), MOP=64 bar per Rif. PIDI 4500240/4.1
DA PORRE FUORI ESERCIZIO
VR04
Q=129.093 M.
Polizzo
Impianto
P.I.D.I. N.4500240/4.1
(DA PORRE FUORI ESERCIZIO)
160
4
Com. di Castelnuovo Bormida - Fg 4
Co

CONFINI AMMINISTRATIVI

|  |  |  |  |  |
|---|---|---|---|---|
| 03-DT-D-5270 |  |  | ● |  |
|  | 🟩 |  |  |  |
|  | ● |  |  |  |
|  | ● |  |  |  |
|  | ▨ |  |  |  |
|  | ● |  |  |  |
|  | ● |  |  |  |

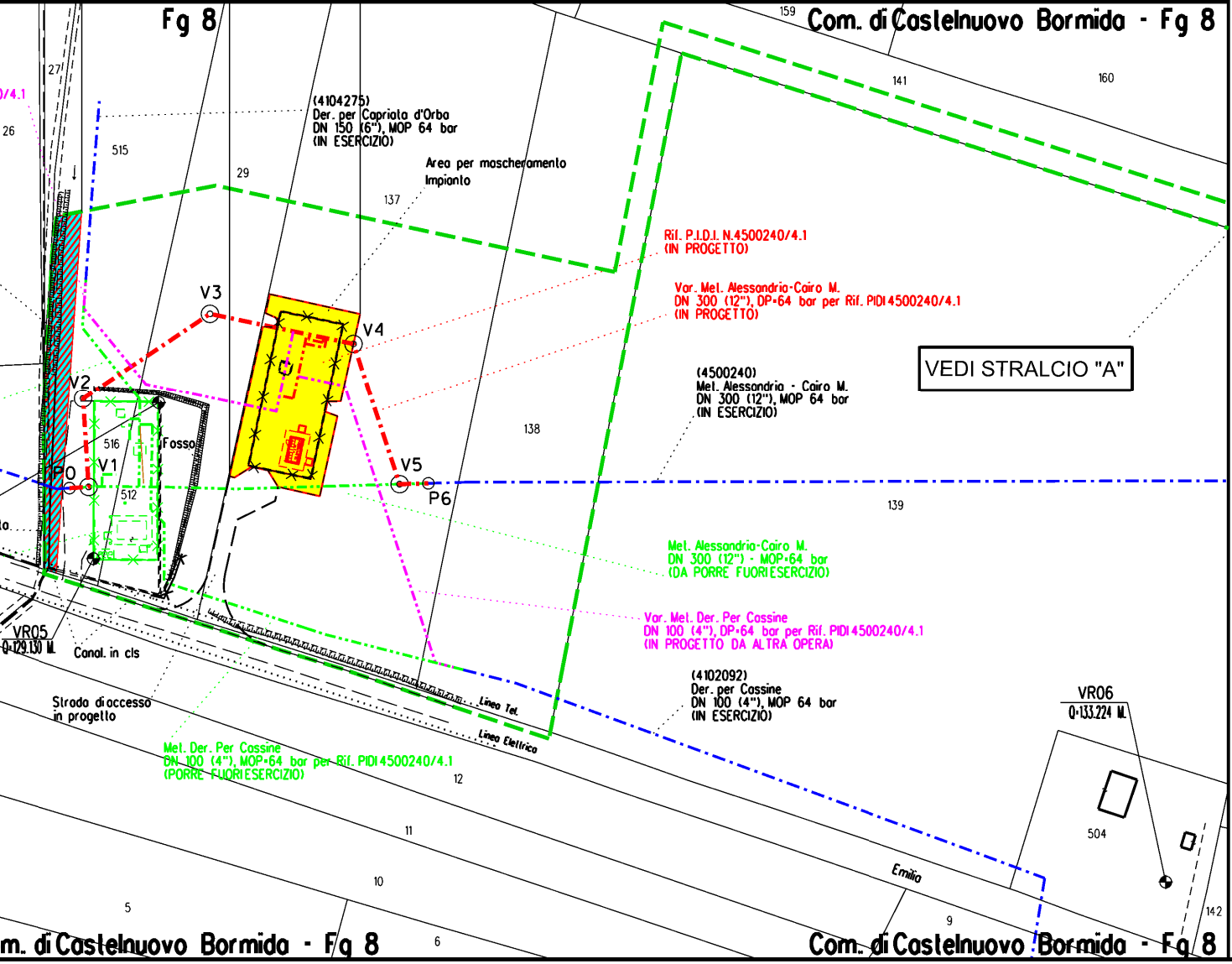
Fg 8
159
Com. di Castelnuovo Bormida - Fg 8
141
160
27
0/4.1
26
515
(4104275)
Der. per Capriata d'Orba
DN 150 (6"), MOP 64 bar
(IN ESERCIZIO)
29
Area per mascheramento
Impianto
137
Ril. P.I.D.I. N.4500240/4.1
(IN PROGETTO)
Var. Mel. Alessandria-Cairo M.
DN 300 (12"), DP=64 bar per Rif. PIDI 4500240/4.1
(IN PROGETTO)
V3
V4
V2
516
Fosso
P0
V1
512
V5
P6
138
VEDI STRALCIO "A"
(4500240)
Met. Alessandria - Cairo M.
DN 300 (12"), MOP 64 bar
(IN ESERCIZIO)
139
lo
Met. Alessandria-Cairo M.
DN 300 (12") - MOP=64 bar
(DA PORRE FUORIESERCIZIO)
Var. Mel. Der. Per Cassine
DN 100 (4"), DP=64 bar per Rif. PIDI 4500240/4.1
(IN PROGETTO DA ALTRA OPERA)
VR05
Q=129.130 M.
Canal. in cls
(4102092)
Der. per Cassine
DN 100 (4"), MOP 64 bar
(IN ESERCIZIO)
VR06
Q=133.224 M.
Strada di accesso
in progetto
Linea Tel.
Linea Elettrica
Met. Der. Per Cassine
DN 100 (4"), MOP=64 bar per Rif. PIDI 4500240/4.1
(PORRE FUORIESERCIZIO)
12
504
11
Emilia
10
5
9
142
m. di Castelnuovo Bormida - Fg 8
6
Com. di Castelnuovo Bormida - Fg 8

STRA

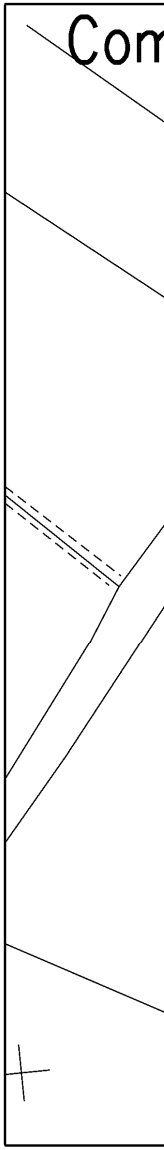

LCIO "A"

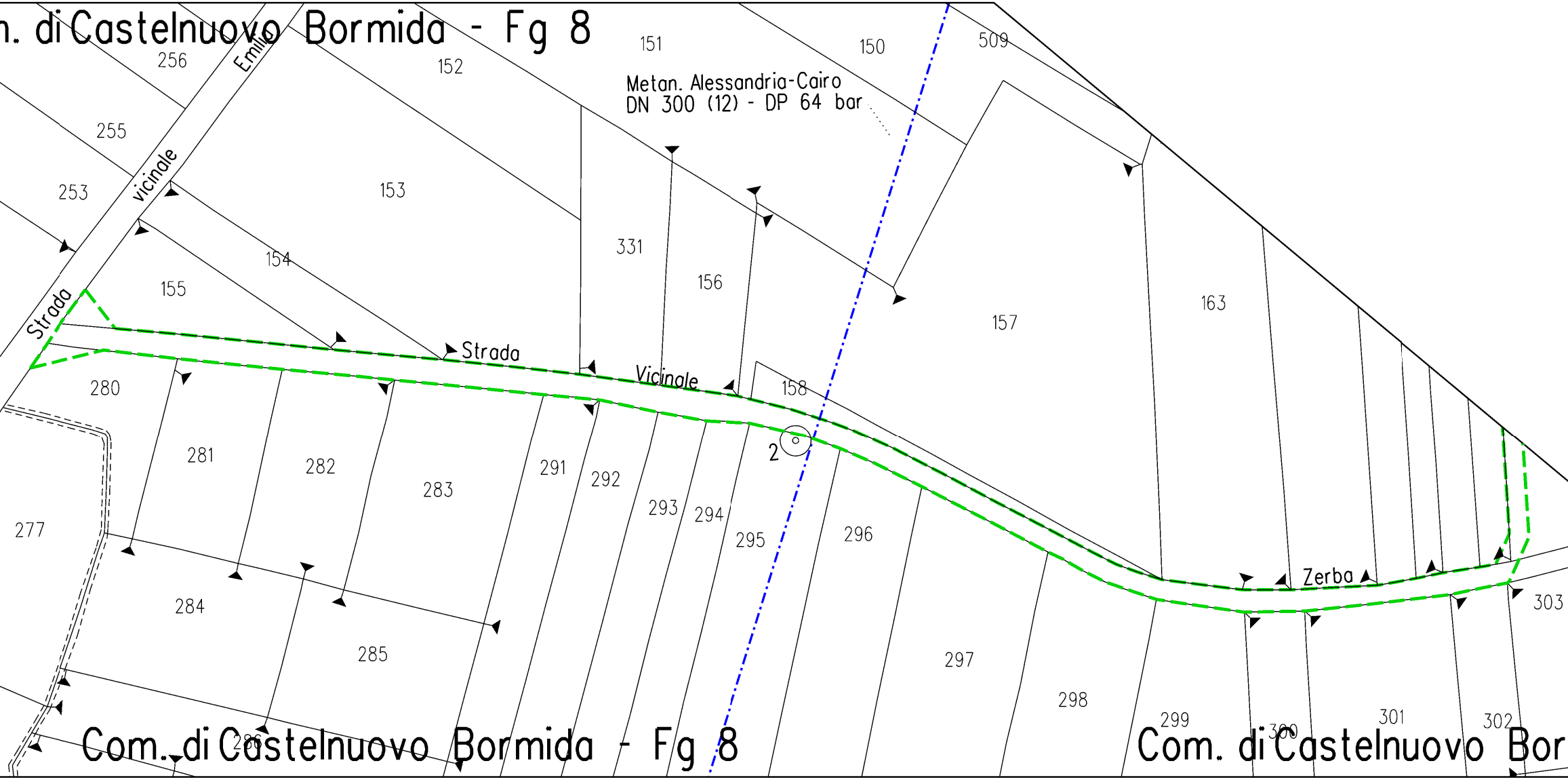
n. di Castelnuovo Bormida - Fg 8
256
Emilio
152
151
150
509
Metan. Alessandria-Cairo
DN 300 (12) - DP 64 bar
255
vicinale
253
153
331
156
157
163
154
155
Strada
Strada
Vicinale
158
2
280
281
282
283
291
292
293
294
295
296
277
Zerba
303
284
285
297
298
299
300
301
302
286
Com. di Castelnuovo Bormida - Fg 8
Com. di Castelnuovo Bor

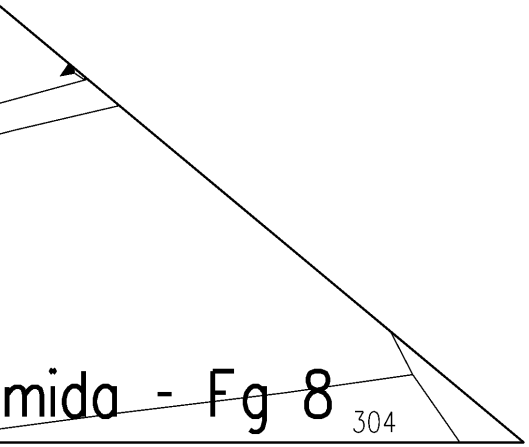
mida - Fg 8
304

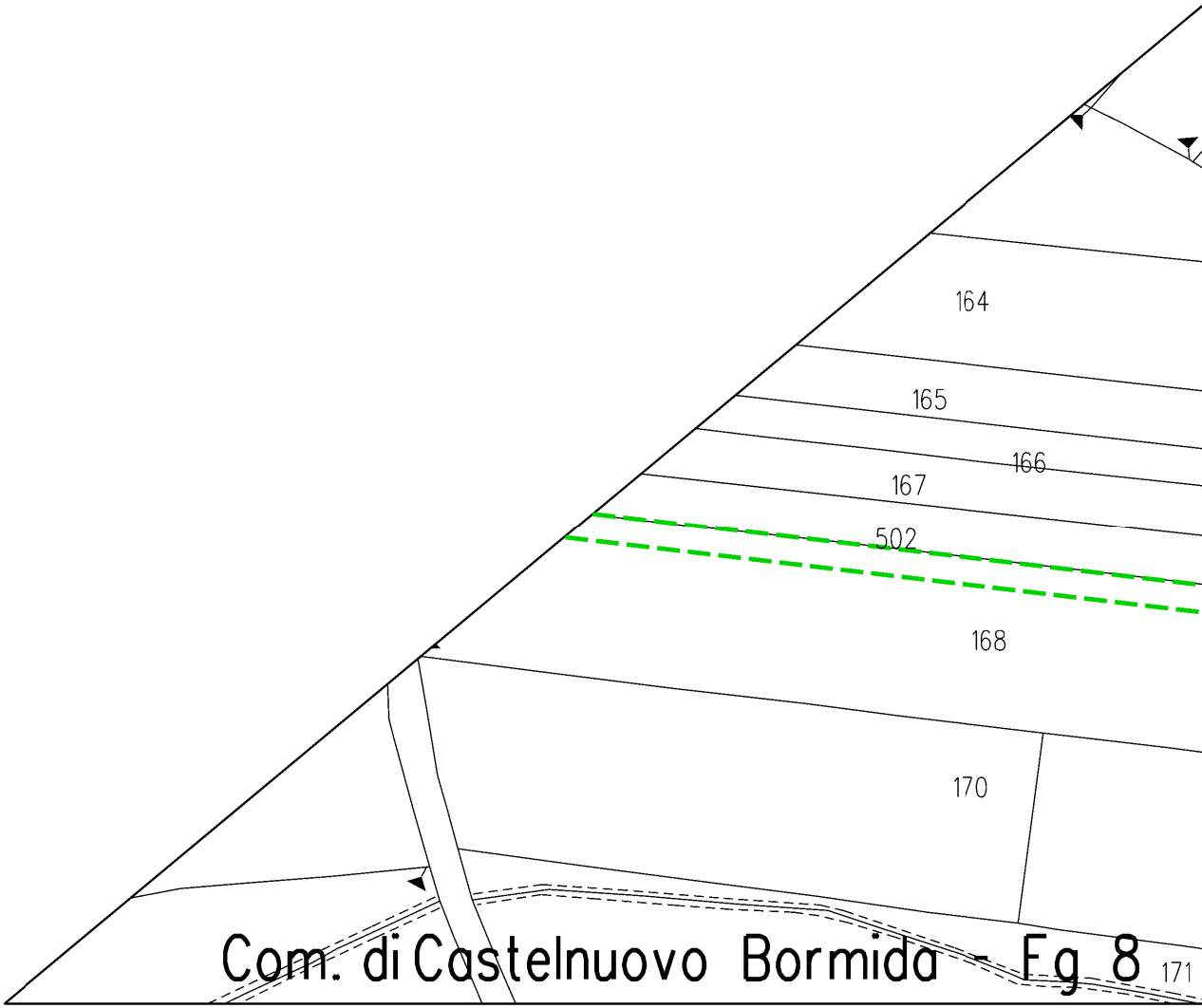
164
165
166
167
502
168
170
Com. di Castelnuovo Bormida - Fg 8
171

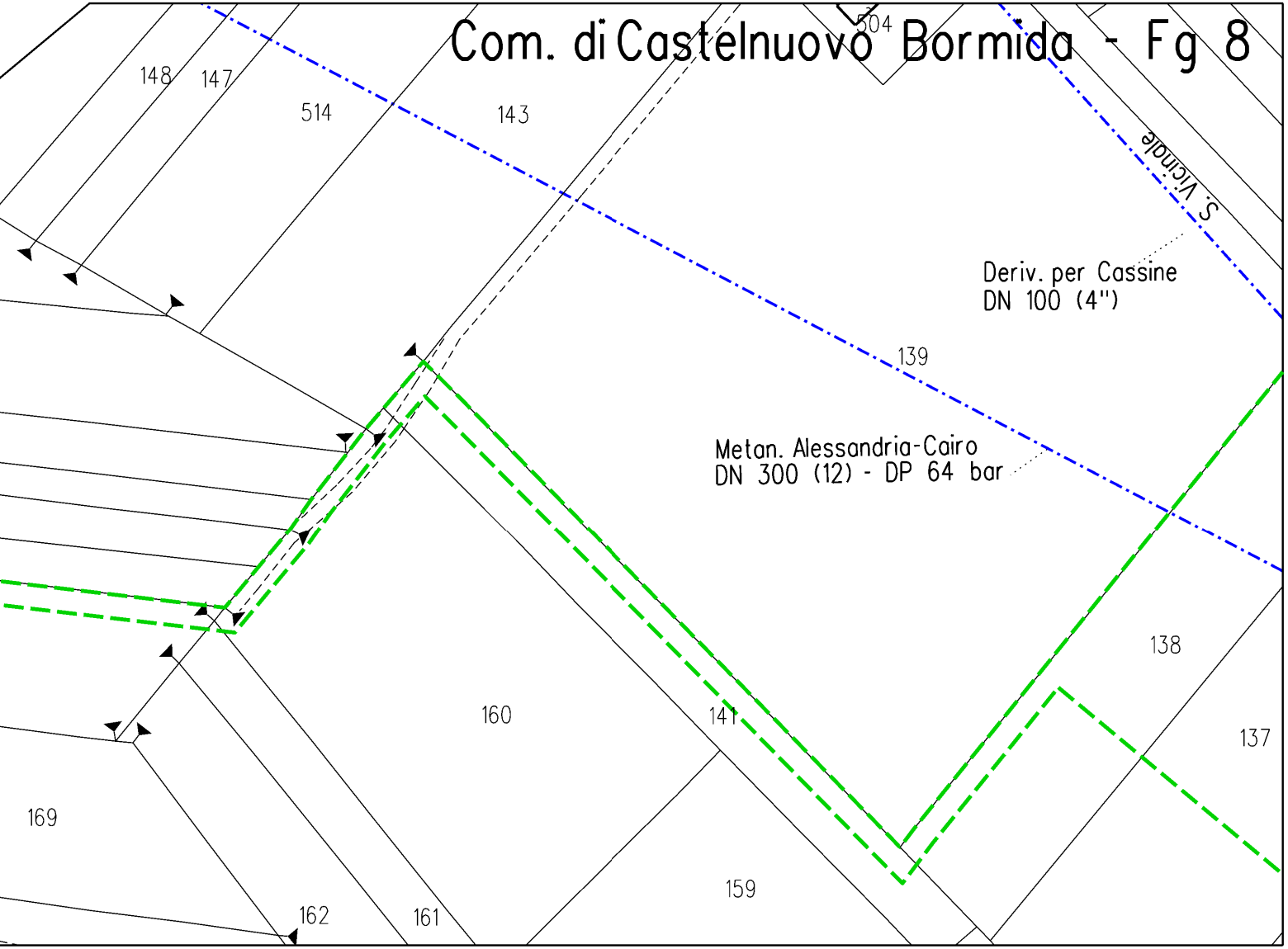
Com. di Castelnuovo Bormida - Fg 8
504
148
147
514
143
S. Vicinale
Deriv. per Cassine
DN 100 (4")
139
Metan. Alessandria-Cairo
DN 300 (12) - DP 64 bar
138
137
160
141
169
162
161
159

## LEGENDA

| | |
|---|---|
| -·-·- | CONDOTTA IN ESERCIZIO |
| -·-·- | CONDOTTA IN PROGETTO |
| -·-·- | CONDOTTA IN PROGETTO DA AL |
| -·-·- | CONDOTTA IN DISMISSIONE |
| ⬚ | AREA OCCUPAZIONE TEMPORA |
| ■ | MASCHERAMENTO IMPIANTI DI |
| ■ | AREA BOSCATA SOGGETTA A |
| ▨ | AREA SOGGETTA A INERBIMEN |

**TIPOLOGIA DI RIPRISTINO**

| | |
|---|---|
| ■ | TIPOLOGIA DI RIPRISTINO A - |
| ■ | TIPOLOGIA DI RIPRISTINO B - |

TRA OPERA

NEA

LINEA

TRASFORMAZIONE TEMPORANEA

ITO

"QUERCETI DI ROVERE"

"LECCETE MESOXEROFILE"

Il presente disegno e' di proprieta' aziendale - La societa' tutelera' i propri diritti a termine di legge.

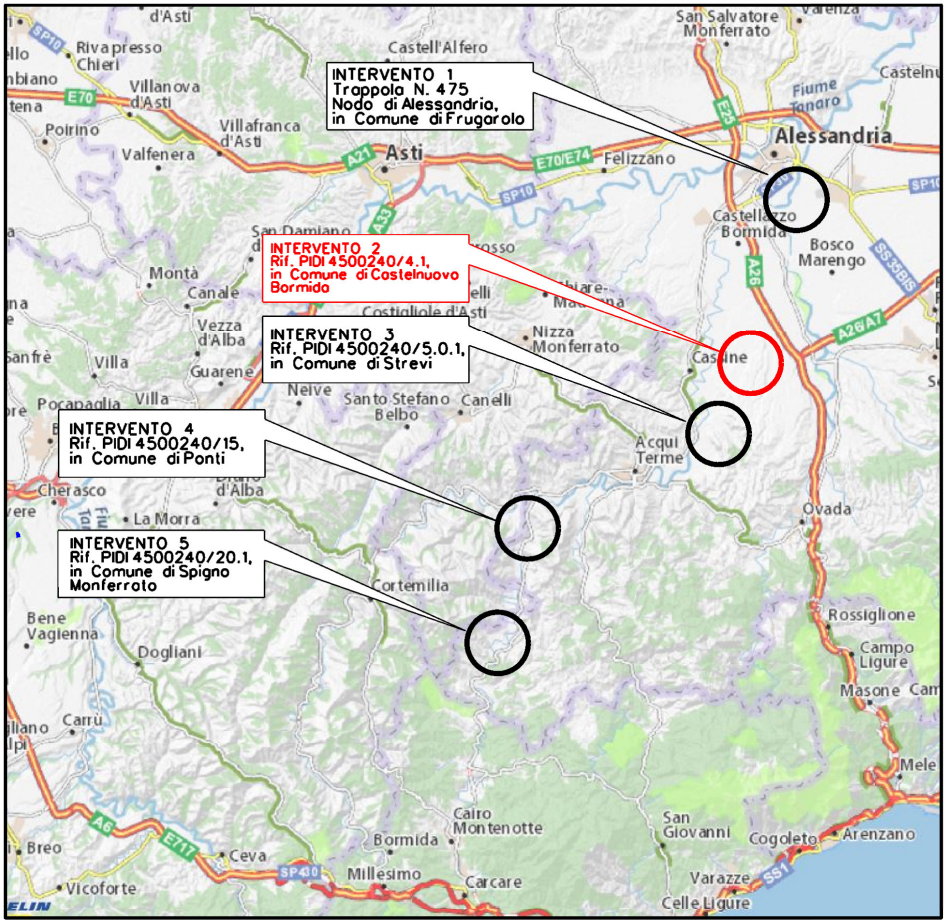
INTERVENTO 1
Trappola N. 475
Nodo di Alessandria,
in Comune di Frugarolo
INTERVENTO 2
Rif. PIDI 4500240/4.1,
in Comune di Castelnuovo Bormida
INTERVENTO 3
Rif. PIDI 4500240/5.0.1,
in Comune di Strevi
INTERVENTO 4
Rif. PIDI 4500240/15,
in Comune di Ponti
INTERVENTO 5
Rif. PIDI 4500240/20.1,
in Comune di Spigno Monferrato
Asti
Alessandria
Acqui Terme
Ovada
Cortemilia
Canelli
Nizza Monferrato
Cairo Montenotte
Varazze
Arenzano

**COROGRAFIA SCALA 1:500000**

Nel Comune di CASTELNUOVO BORMIDA

FERRINI FRANCESCO
2024.03.13 15:35:09

| | | | | | |
|---|---|---|---|---|---|
| | | | | | |
| | | | | | |
| | | | | | |
| | | | | | |
| 0 | 09/03/2022 | EMISSIONE PER COMMENTI | L.FALCETELLI | F.VITALI | G. CICCARELLI |
| INDICE | DATA | REVISIONI | ELABORATO | VERIFICATO | APPROVATO |

PROGETTISTA

techfem

Rif. TFM: 011-PJ10-033-03-DT-9E-1307

COMMESSA
NR/18016/R-L03

CODICE VARIANTE
9112895

MET. ALESSANDRIA–CAIRO MONTENOTTE DN 300 (12") – DP 64 bar
Varianti per realizzazione Impianti di Lancio/Ricevimento Pig e
Rifacimento Impianti di Linea per predisposizione piggabilita' metanodotto
INTERVENTO 2A
Var. Met. Alessandria–Cairo DN 300 (12"), DP=64 bar per Rif. PIDI 4500240/4.1
in Com. di Castelnuovo Bormida

DIS. N.
03-DT-9E-1307

REVISIONE 0

FG. 1 DI 1

# PLANIMETRIA CATASTALE CON INDIVIDUAZIONE DELLE TIPOLOGIE FORESTALI E RIPRISTINO VEGETAZIONALE

SCALA 1:1000