MASCHERAMENTO IMPIANTI DI LINEA [Rif. documento]	Dis. 07-DT-D-5270	●
TIPOLOGIA FORESTALE E METODOLOGIA DI RIPRISTINO [Rif. N. Scheda documento 00-LX-E-5035]		
SUPERFICIE TOTALE DA RIPRISTINARE (m²)		
NUMERO RIFERIMENTO SCHEDA [Rif. documento 00-LX-E-5035]		
INERBIMENTO [Rif. documento 00-LX-E-5034]		

CONFINI AMMINISTRATIVI

DATI CARATTERISTICI

DATI DI COSTRUZIONE

PRESSIONE DI PROGETTO 64.0 bar
PRESSIONE MASSIMA DI ESERCIZIO (MOP) 64.0 bar
GRADO DI UTILIZZAZIONE DICHIARATO f - 0.57
DIAMETRO PREVALENTE = 300.0 (DN)

REALIZZATO IN CONFORMITA' AL D.M. 17/04/2008
CONFORMITA' AL D.M NUMERO D.M. 17/04/2008
PER MODIFICHE REALIZZATE SUCCESSIVAMENTE

RIVESTIMENTO GIUNTI DI SALDATURA

DATI GENERALI

DN		SP		
DN	300	SP	9.5	45.00 m

LUNGHEZZA TOTALE IMPIANTO 45.00 m.

PLANIMETRIA 1:1000

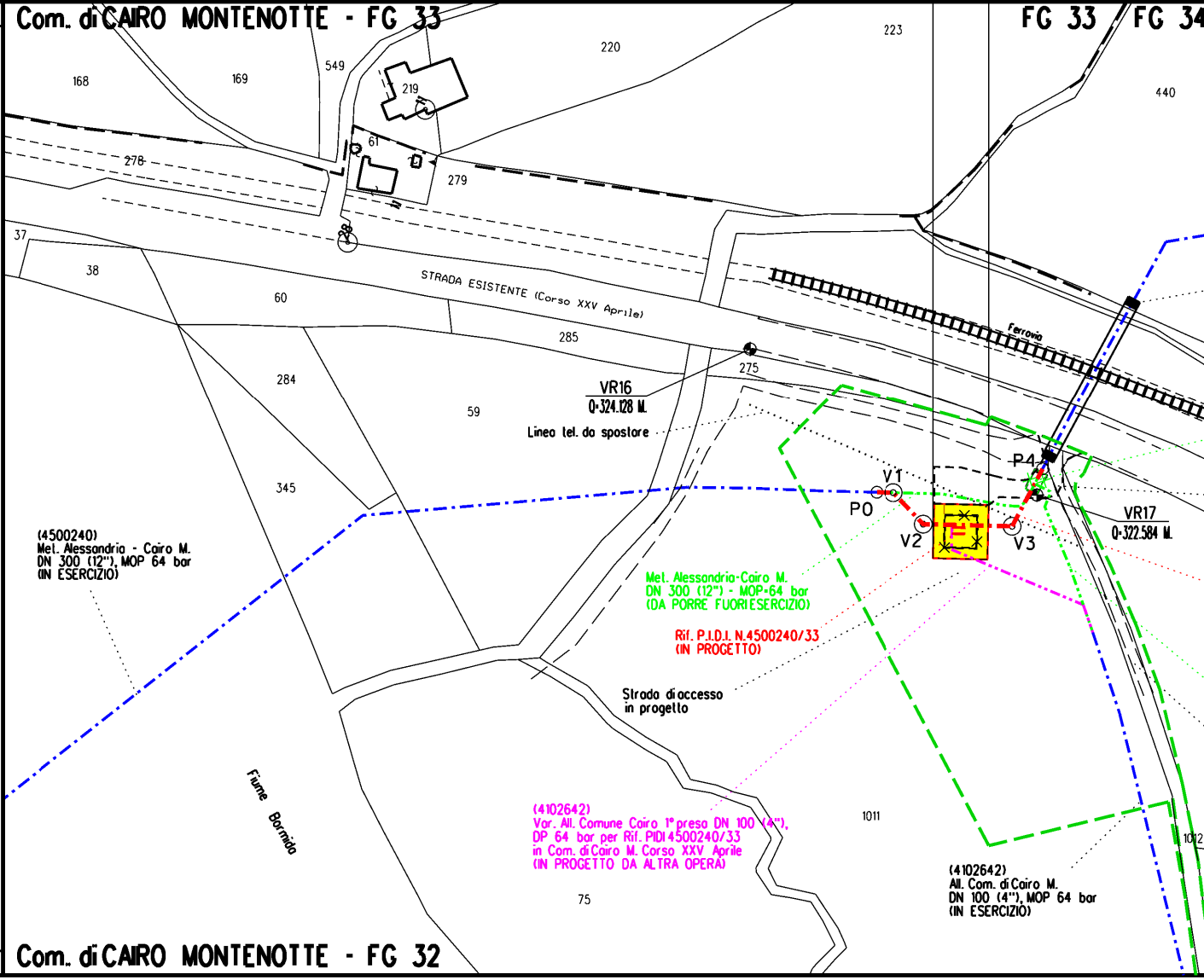
Com. di CAIRO MONTENOTTE - FG 33
FG 33
FG 34
223
220
168
169
549
219
440
61
278
279
37
38
60
STRADA ESISTENTE (Corso XXV Aprile)
Ferrovia
285
275
284
59
345
VR16
Q=324.128 M.
Linea tel. da spostare
P4
V1
P0
V2
V3
VR17
Q=322.584 M.
(4500240)
Met. Alessandria - Cairo M.
DN 300 (12"), MOP 64 bar
(IN ESERCIZIO)
Met. Alessandria-Cairo M.
DN 300 (12") - MOP=64 bar
(DA PORRE FUORI ESERCIZIO)
Rif. P.I.D.I. N.4500240/33
(IN PROGETTO)
Strada di accesso
in progetto
Fiume Bormida
(4102642)
Var. All. Comune Cairo 1° presa DN 100 (4"),
DP 64 bar per Rif. PIDI 4500240/33
in Com. di Cairo M. Corso XXV Aprile
(IN PROGETTO DA ALTRA OPERA)
1011
1012
75
(4102642)
All. Com. di Cairo M.
DN 100 (4"), MOP 64 bar
(IN ESERCIZIO)
Com. di CAIRO MONTENOTTE - FG 32

CONFINI AMMINISTRATIVI

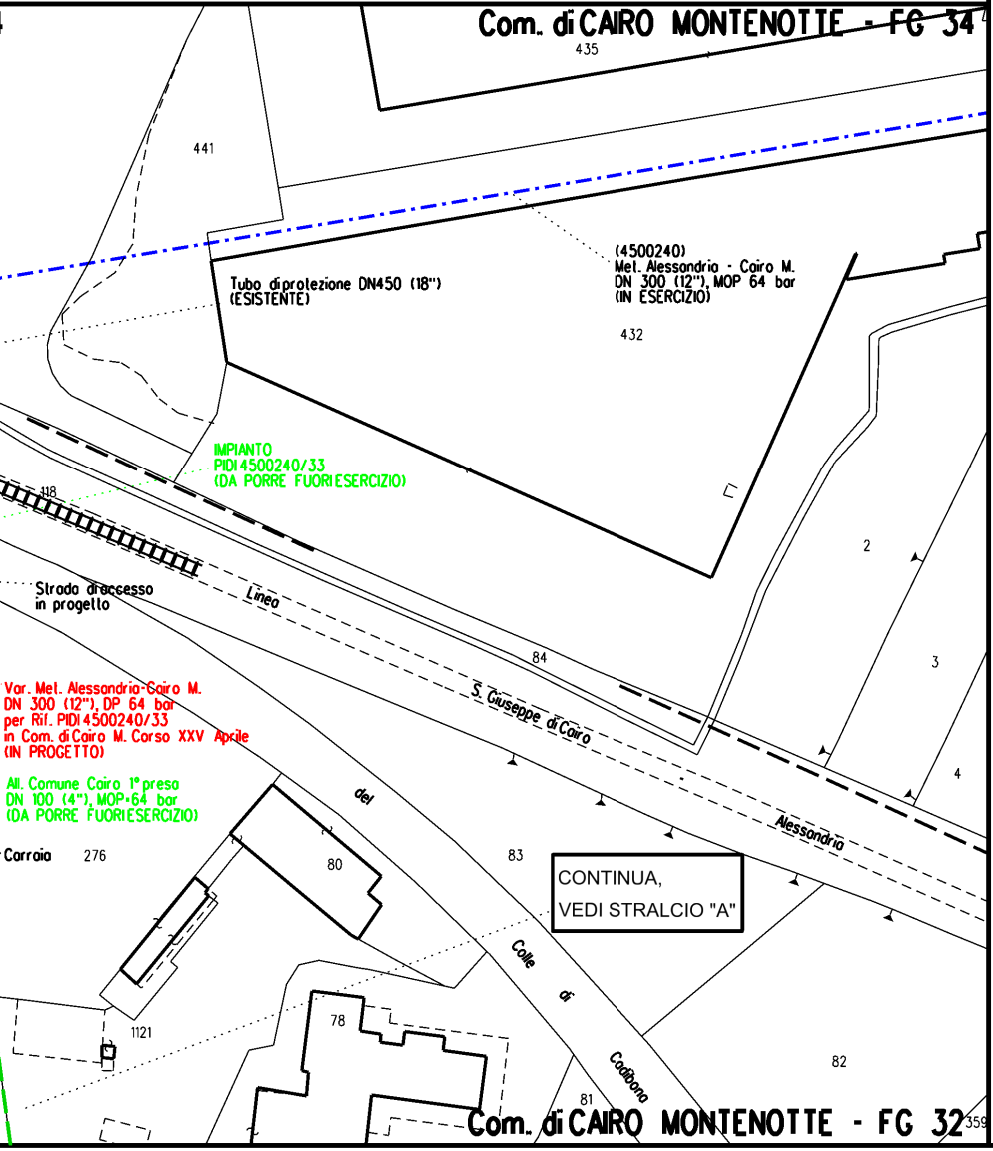
Com. di CAIRO MONTENOTTE - FG 34
435
441
Tubo di protezione DN450 (18")
(ESISTENTE)
(4500240)
Met. Alessandria - Cairo M.
DN 300 (12"), MOP 64 bar
(IN ESERCIZIO)
432
IMPIANTO
PIDI 4500240/33
(DA PORRE FUORIESERCIZIO)
118
2
3
4
Strada di accesso
in progetto
Linea
84
S. Giuseppe di Cairo
Alessandria
Var. Met. Alessandria-Cairo M.
DN 300 (12"), DP 64 bar
per Rif. PIDI 4500240/33
in Com. di Cairo M. Corso XXV Aprile
(IN PROGETTO)
All. Comune Cairo 1° presa
DN 100 (4"), MOP-64 bar
(DA PORRE FUORIESERCIZIO)
del
Carraia
276
80
83
CONTINUA,
VEDI STRALCIO "A"
Colle
di
Cadibona
1121
78
82
81
Com. di CAIRO MONTENOTTE - FG 32
359

STRALCIO "A"

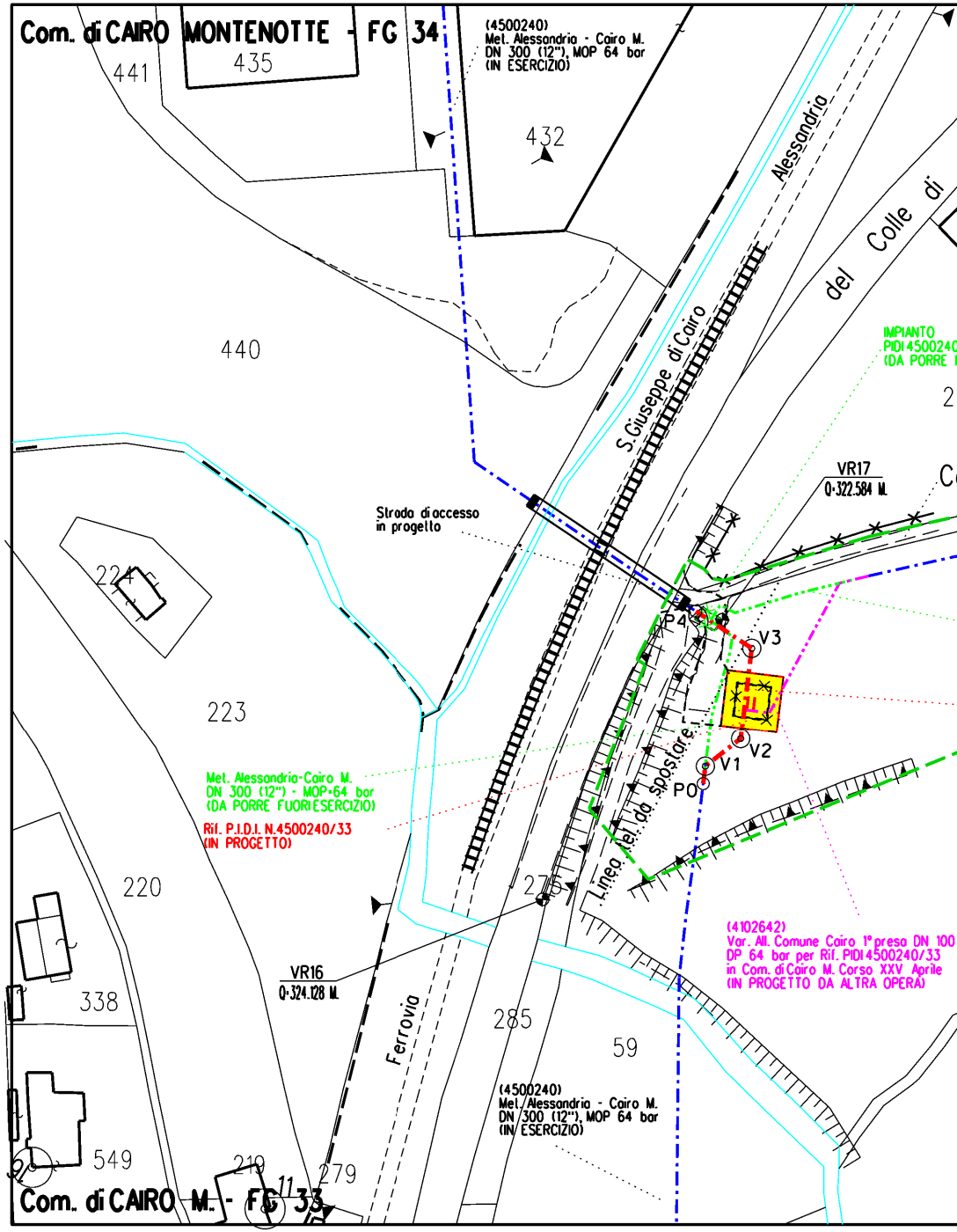
Com. di CAIRO MONTENOTTE - FG 34
441
435
(4500240)
Met. Alessandria - Cairo M.
DN 300 (12"), MOP 64 bar
(IN ESERCIZIO)
432
Alessandria
del
Colle
di
440
S.Giuseppe di Cairo
IMPIANTO
PIDI 450024
(DA PORRE
VR17
Q=322.584 M.
Strada di accesso
in progetto
224
P4
V3
223
Met. Alessandria-Cairo M.
DN 300 (12") - MOP=64 bar
(DA PORRE FUORIESERCIZIO)
Rif. P.I.D.I. N.4500240/33
(IN PROGETTO)
V2
V1
P0
Linea
del
da spostare
275
220
(4102642)
Var. All. Comune Cairo 1° presa DN 100
DP 64 bar per Rif. PIDI 4500240/33
in Com. di Cairo M. Corso XXV Aprile
(IN PROGETTO DA ALTRA OPERA)
VR16
Q=324.128 M.
338
Ferrovia
285
59
(4500240)
Met. Alessandria - Cairo M.
DN 300 (12"), MOP 64 bar
(IN ESERCIZIO)
549
219
279
11
Com. di CAIRO M. - FG 33

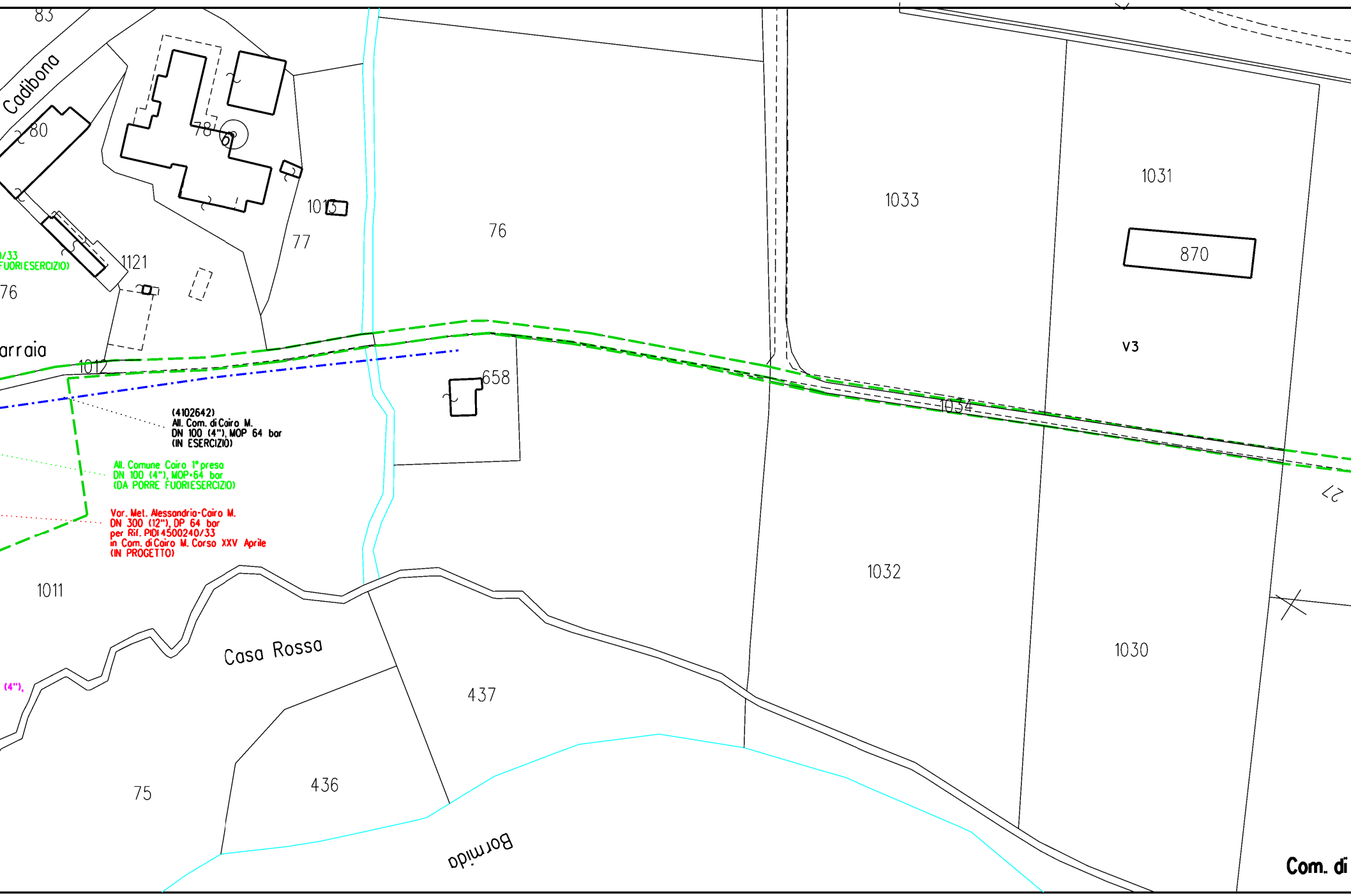
83
Cadibona
80
78
1013
77
76
1033
1031
870
V3
1121
/33
FUORIESERCIZIO)
76
arraia
1012
658
1034
(4102642)
All. Com. di Cairo M.
DN 100 (4"), MOP 64 bar
(IN ESERCIZIO)
All. Comune Cairo 1° presa
DN 100 (4"), MOP-64 bar
(DA PORRE FUORIESERCIZIO)
Var. Met. Alessandria-Cairo M.
DN 300 (12"), DP 64 bar
per Rif. PIDI 4500240/33
in Com. di Cairo M. Corso XXV Aprile
(IN PROGETTO)
27
1011
1032
1030
Casa Rossa
(4"),
437
75
436
Bormida
Com. di

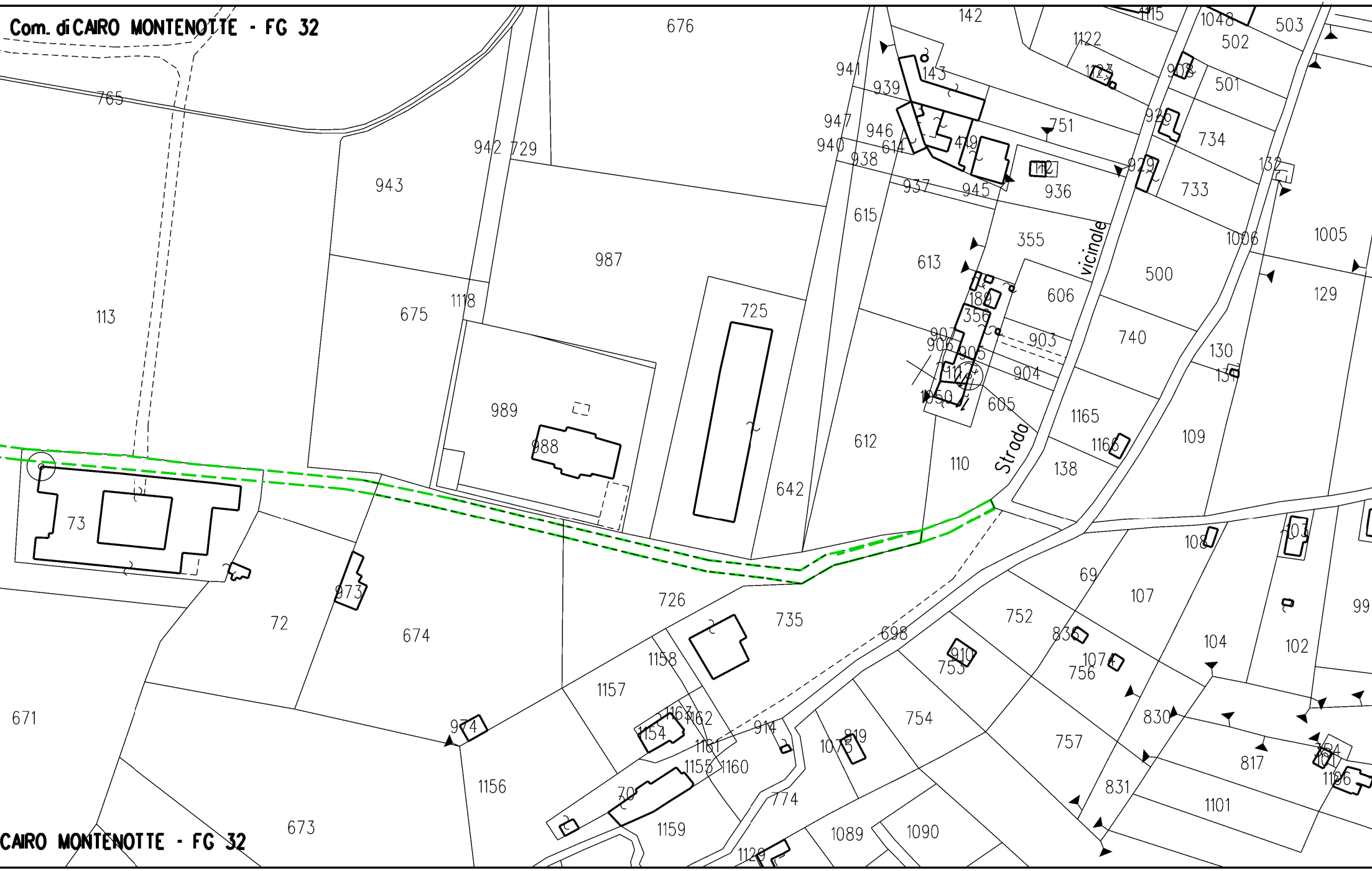
Com. di CAIRO MONTENOTTE - FG 32
CAIRO MONTENOTTE - FG 32
Strada vicinale
676
142
1115
1048
503
502
1122
1123
908
501
765
941
143
939
947
946
614
449
751
926
734
940
938
942
729
943
937
945
112
936
929
733
132
615
355
1006
1005
987
613
500
129
606
189
356
675
1118
725
903
740
130
907
906
905
131
904
1116
989
1050
605
1165
109
988
612
110
1166
138
642
108
103
73
69
726
735
107
752
99
973
72
674
698
836
104
102
910
755
1074
756
1158
1157
671
1163
1162
974
914
754
830
1154
1161
1075
819
757
817
1155
1160
1156
134
101
1196
774
831
1101
70
673
1159
1089
1090
1120

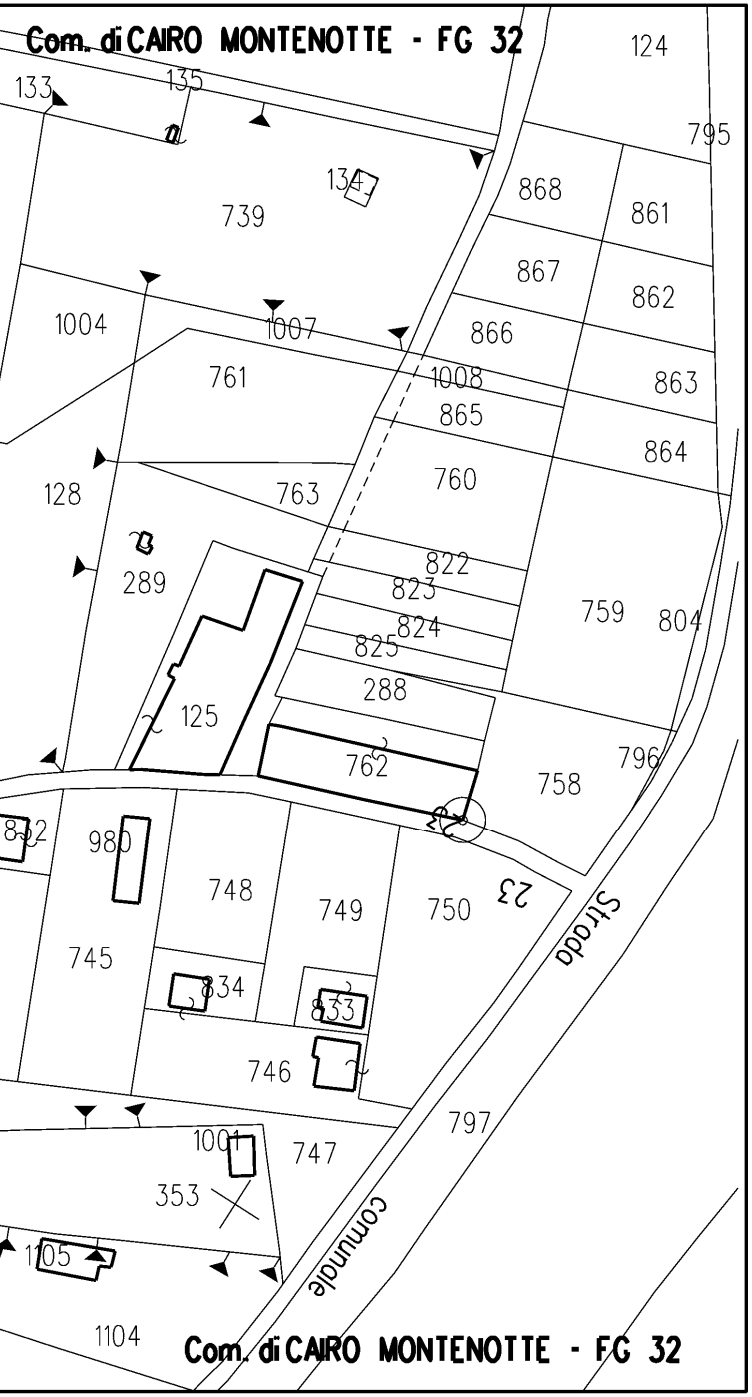
Com. di CAIRO MONTENOTTE - FG 32
124
133
135
795
134
739
868
861
867
862
1004
1007
866
863
761
1008
865
864
128
763
760
822
289
823
759
804
824
825
288
125
796
762
758
832
980
748
749
750
23
Strada
745
834
833
746
797
1001
747
353
Comunale
1105
1104
Com. di CAIRO MONTENOTTE - FG 32

LEGENDA

-·-·-·-	CONDOTTA IN ESERCIZIO
-·-·-·-	CONDOTTA IN PROGETTO
-·-·-·-	CONDOTTA IN PROGETTO DA ALTRA OPERA
-·-·-·-	CONDOTTA IN DISMISSIONE
▭	AREA OCCUPAZIONE TEMPORANEA
■	MASCHERAMENTO IMPIANTI DI LINEA
■	AREA BOSCATA SOGGETTA A TRASFORMAZIONE TEMPORANEA
▨	AREA SOGGETTA A INERBIMENTO

TIPOLOGIA DI RIPRISTINO

■	TIPOLOGIA DI RIPRISTINO A - "QUERCETI DI ROVERE"
■	TIPOLOGIA DI RIPRISTINO B - "LECCETE MESOXEROFILE"

Il presente disegno e' di proprieta' aziendale - La societa' tutelera' i propri diritti a termine di legge.

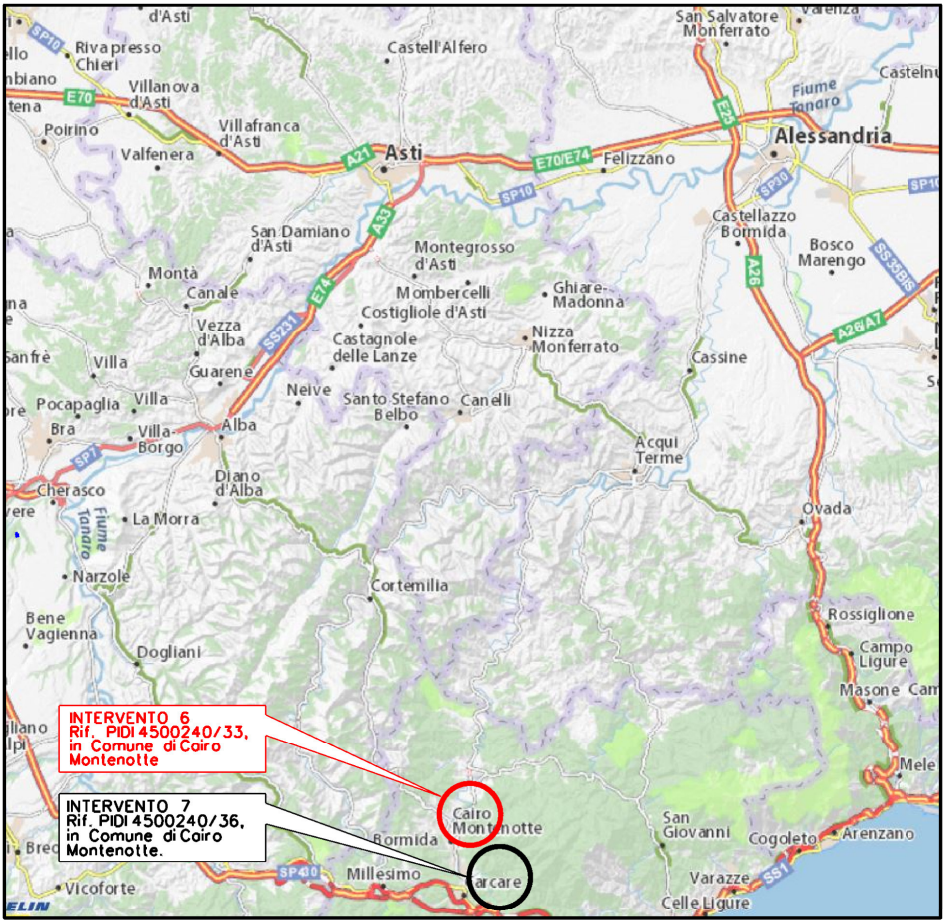
INTERVENTO 6
Rif. PIDI 4500240/33,
in Comune di Cairo
Montenotte
INTERVENTO 7
Rif. PIDI 4500240/36,
in Comune di Cairo
Montenotte.
Asti
Alessandria
Alba
Cairo Montenotte
Carcare
Millesimo
Bormida
Acqui Terme
Ovada
Canelli
Nizza Monferrato
Cortemilia
Dogliani
Varazze
Celle Ligure
Cogoleto
Arenzano
Masone
Rossiglione
Campo Ligure
Vicoforte
Cherasco
Bra
Felizzano
San Salvatore Monferrato
Castellazzo Bormida
Bosco Marengo
Cassine
Santo Stefano Belbo
Neive
Canale
Villanova d'Asti
Villafranca d'Asti
Castell'Alfero
San Damiano d'Asti
Montegrosso d'Asti
Costigliole d'Asti
Castagnole delle Lanze
Diano d'Alba
La Morra
Narzole
Bene Vagienna
San Giovanni
A21
A26
A33
E70/E74
SP10
SP430
SS1

COROGRAFIA SCALA 1:500000

Nel Comune di CAIRO MONTENOTTE

FERRINI FRANCESCO
2024.03.13 15:36:39
CN=FERRINI FRANCESCO
C=IT
2.5.4.4=FERRINI
2.5.4.42=FRANCESCO
RSA/2048 bits

0	09/03/2022	EMISSIONE PER COMMENTI	L.FALCETELLI	F.VITALI	G. CICCARELLI
INDICE	DATA	REVISIONI	ELABORATO	VERIFICATO	APPROVATO

snam

PROGETTISTA
techfem
Rif. TFM: 011-PJ10-033-07-DT-10E-1707

COMMESSA	CODICE VARIANTE
NR/18016/R-L07	4500240

MET. ALESSANDRIA–CAIRO MONTENOTTE DN 300 (12") – DP 64 bar
Varianti per realizzazione Impianti di Lancio/Ricevimento Pig e
Rifacimento Impianti di Linea per predisposizione piggabilita' metanodotto
INTERVENTO 6A
Var. Met. Alessandria–Cairo M. DN 300 (12''), DP 64 bar
per Rif. PIDI 4500240/33 in Com. di Cairo M. Corso XXV Aprile

DIS. N. 07-DT-10E-1707

REVISIONE 0

PLANIMETRIA CATASTALE CON INDIVIDUAZIONE DELLE TIPOLOGIE FORESTALI E RIPRISTINO VEGETAZIONALE

FG. 1 DI 1

SCALA 1:1000