











01	FEBBRAIO 2024	DG	VR	VR	PAS
Rev.	Data	Elaborazione	Approvazione	Emissione	DESCRIZIONE

LEGENDA

-  **MASW** Indagine sismica MASW
 Per la definizione della categoria sismica del suolo.
-  **P1** Indagine penetrometrica pesante DPSH
 Per la definizione della variabilità geotecnica verticale del suolo.
-  **S1** Perforazione di sondaggio a carotaggio continuo.
 Approfondita fino ad almeno 20 metri dalla superficie e con prelievo di almeno due campioni di suolo per le caratterizzazioni geotecniche.
-  **PO** Indagini di PULL OUT
 Esecuzione di n. 10 prove, a trazione, compressione, e trazione laterale per misurare la resistenza del palo, su ciascuno dei punti di indagine previsti.
- Opere di progetto**
-  Perimetro area di impianto FTV
-  Viabilità interna
-  Linea in cavo aereo in MT
-  Stazione elettrica

