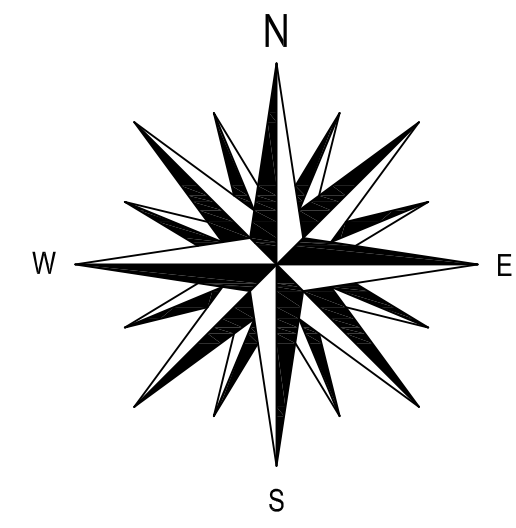


PLANIMETRIA GENERALE SCALA 1:1.000



SEGNALETICA ORIZZONTALE

ZEBRATURA

Dimensioni in cm	
LA	30
LB	35

STRISCIA LONGITUDINALE

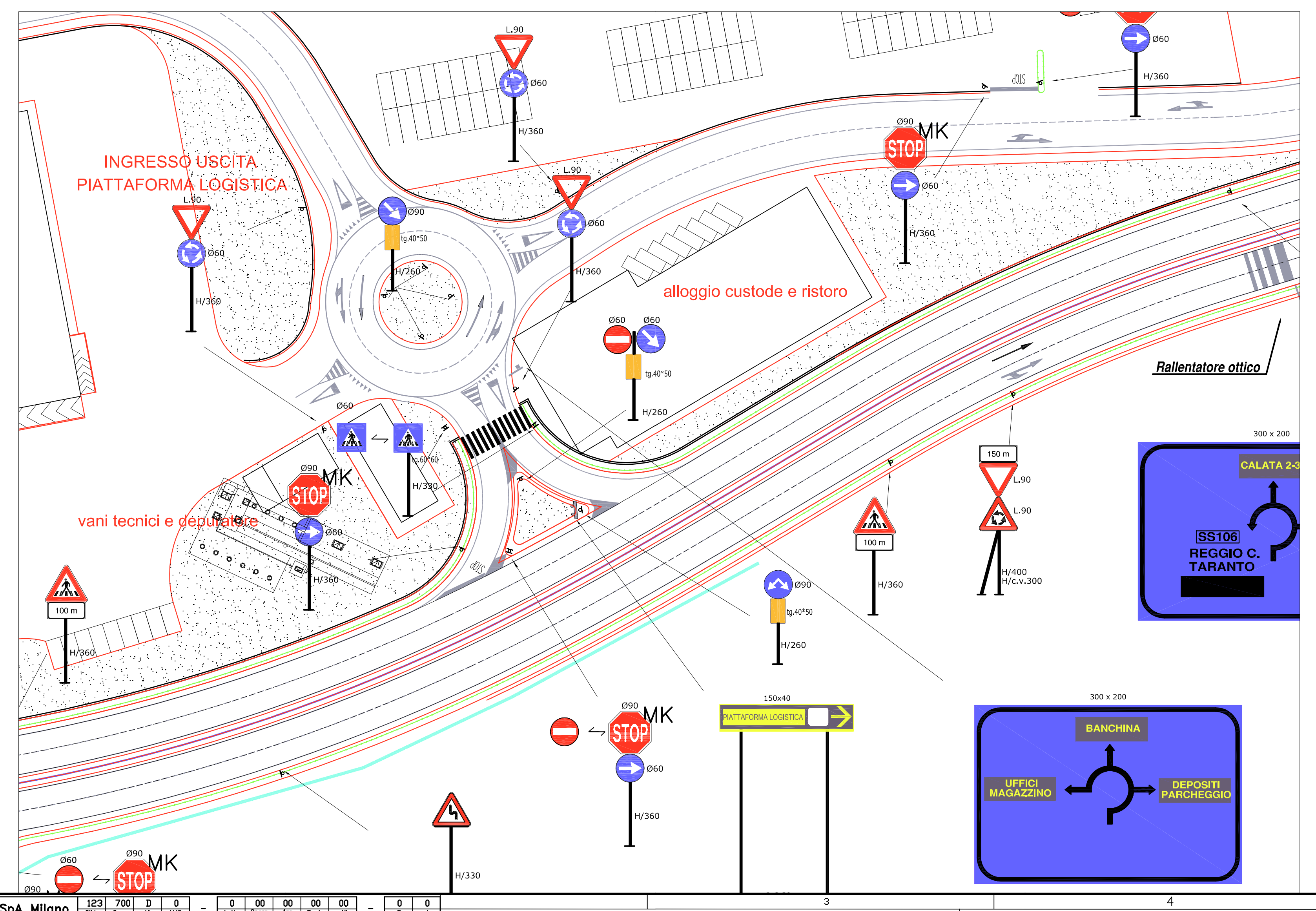
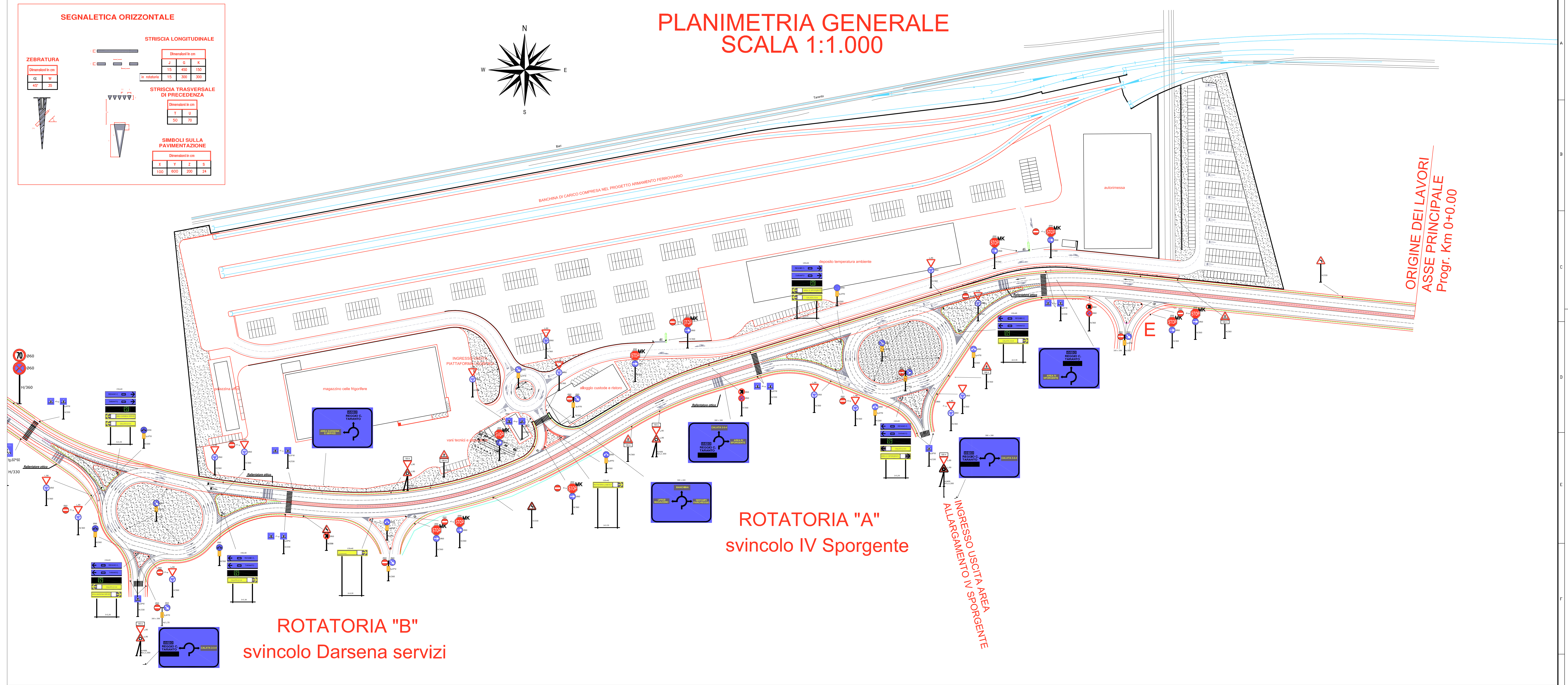
Dimensioni in cm	
L	15
S	400
R	300
n. ripetizioni	
1	15
2	300
3	300

STRISCIA TRASVERSALE DI PRIORITA'

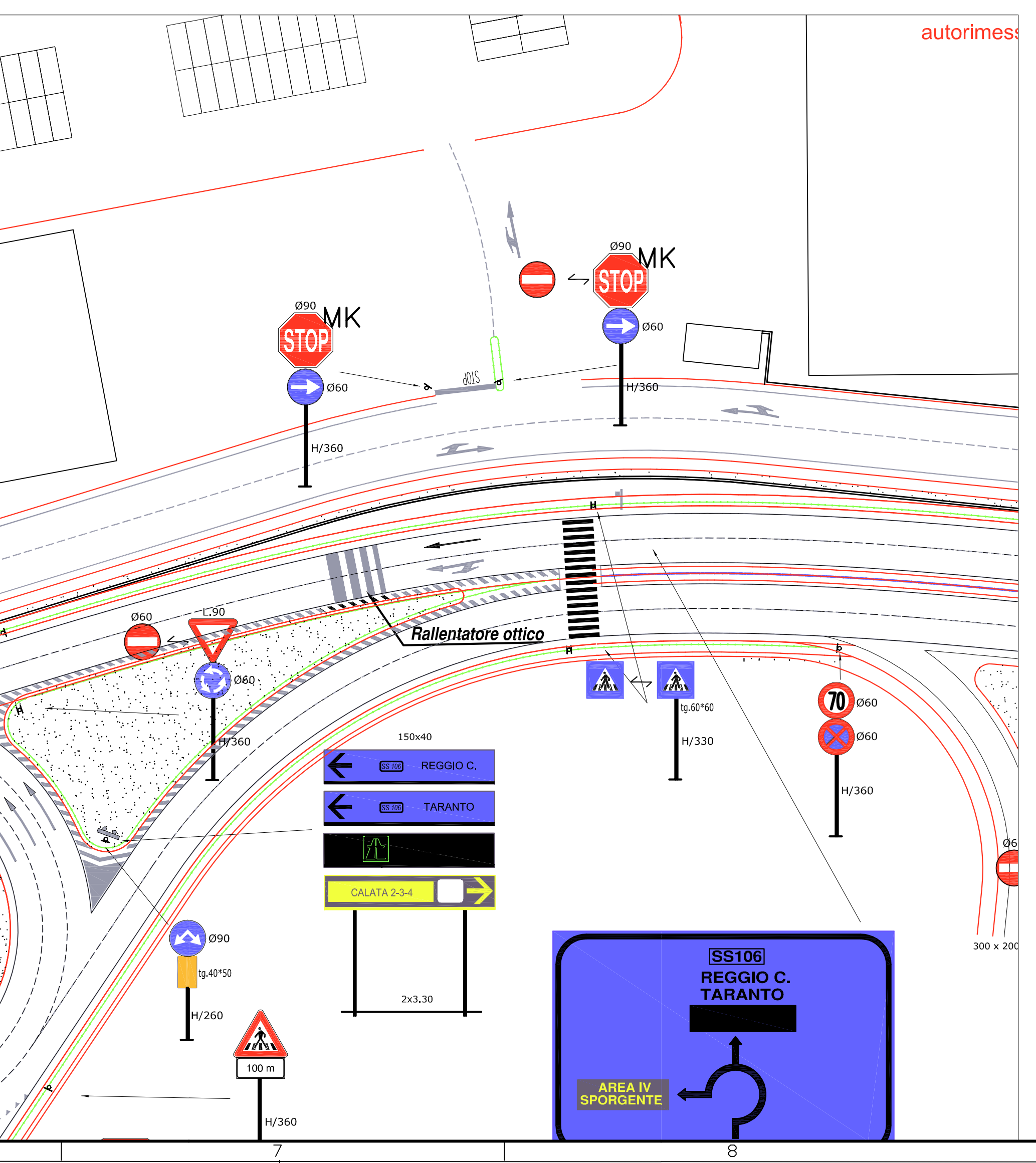
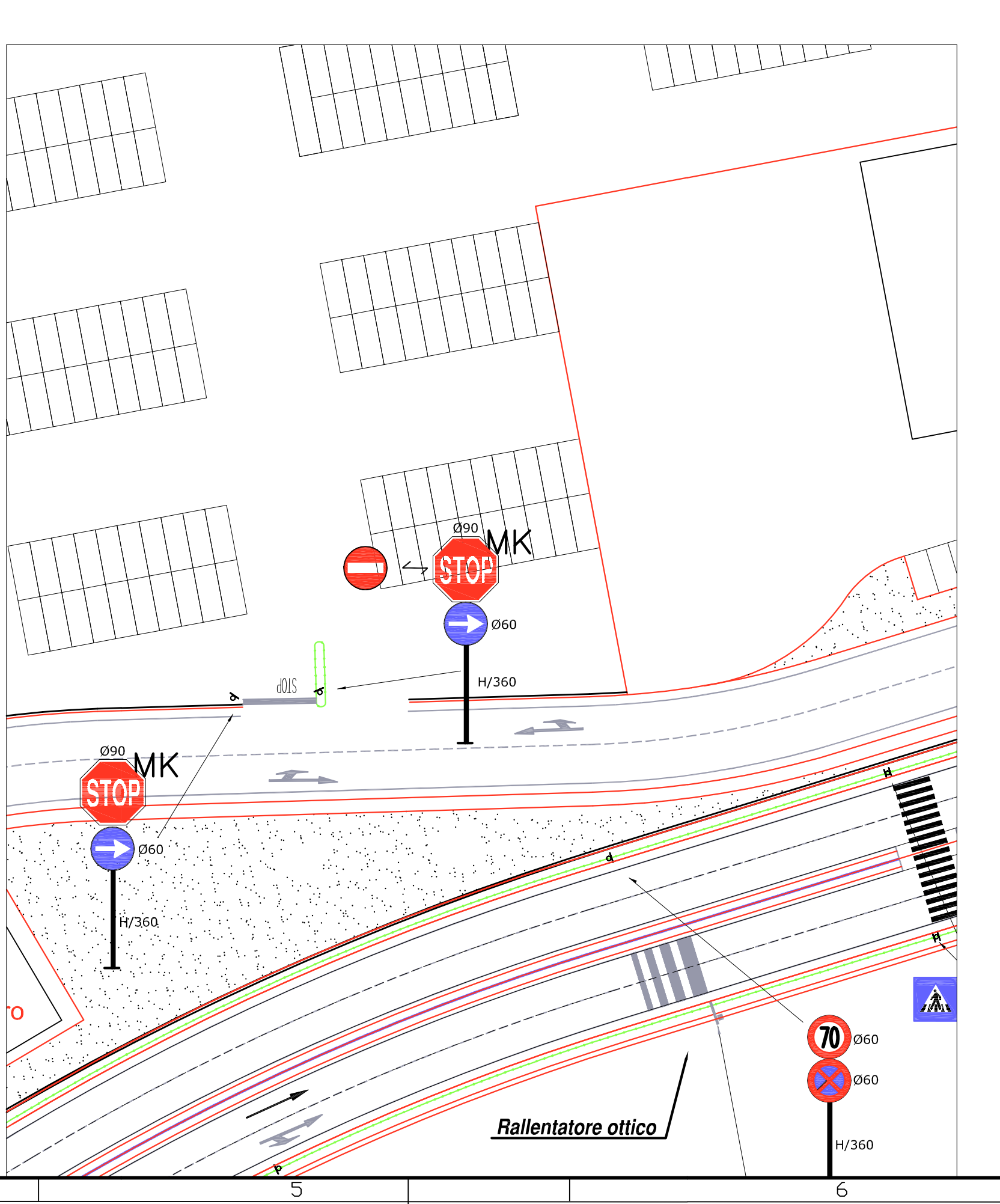
Dimensioni in cm	
L	1
S	50
R	30

SIMBOLI SULLA PAVIMENTAZIONE

Dimensioni in cm	
X	100
Y	500
Z	200
S	24



STRALCI PLANIMETRICI SCALA 1:500



AUTORITA' PORTUALE DI TARANTO
Legge obbligatoria delibera CIPE 74/03
(Responsabile del procedimento Ing. Domenico Daraio)

MAR JONIO
STRADA DEI MOI
PIATTAFORMA LOGISTICA
IV SPORGENTE
DARSENIA
MAR GRANDE

01	29/08/2008	Prima ordinazione	L. Fuffo	A. Parizza	G. Orsini
02		discussione ordinazione	disegnato	verificato	approvato
SOCIETA' DI PROGETTO:		AUTORITA' PORTUALE TARANTO			
TARANTO LOGISTICA S.p.A.		AUTORITA' PORTUALE TARANTO			
Progetto:		PIASTRA PORTUALE DI TARANTO			
SINA		Dipartimento			
CONSULENZA PROFERT		123-700 E, J, U.S.T, S, 1.0.6.			
PROGETTI E AMBIENTE		PROGETTO DEFINITIVO PIATTAFORMA LOGISTICA PLANIMETRIA GENERALE SEGNALETICA ORIZZONTALE E VERTICALE			
SINA		SINA			