INQUADRAMENTO TERRITORIALE

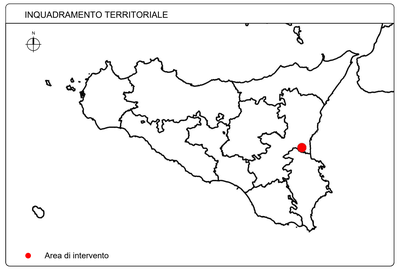

INQUADRAMENTO SU ORTOFOTO

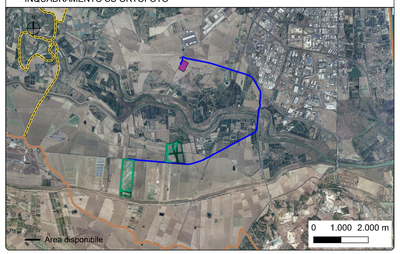

LEGENDA

- Cavidotto
- Pozzetto di ispezione con area di cantiere provvisoria
- Curve di livello Intedistanza 1m
- Linea di sezione
- Arco idrico Torrente Nuovo - Buttaceto
- Buffer di rispetto 12m Art96, comma f R.D. 523/1904 in pianta
- XX Quote SLM
- xx Numero sezione
- A–B Indicazione inizio e fine attraversamento
- Sezione
- Individuazione asta fluviale in sezione
- Individuazione buffer di rispetto Art 96, comma f R.D. 523/1904 in sezione

NOTE

Corso d'acqua pubblica di proprietà del demanio della Regione Siciliana (D.P.R. 1503/1970)
Denominazione corso d'acqua: Torrente Nuovo - Buttaceto
n. d'ordine elenco D.P.R. 1503/1970: nd
n. elenco acque pubbliche provincia: nd
Comune interessato: Catania

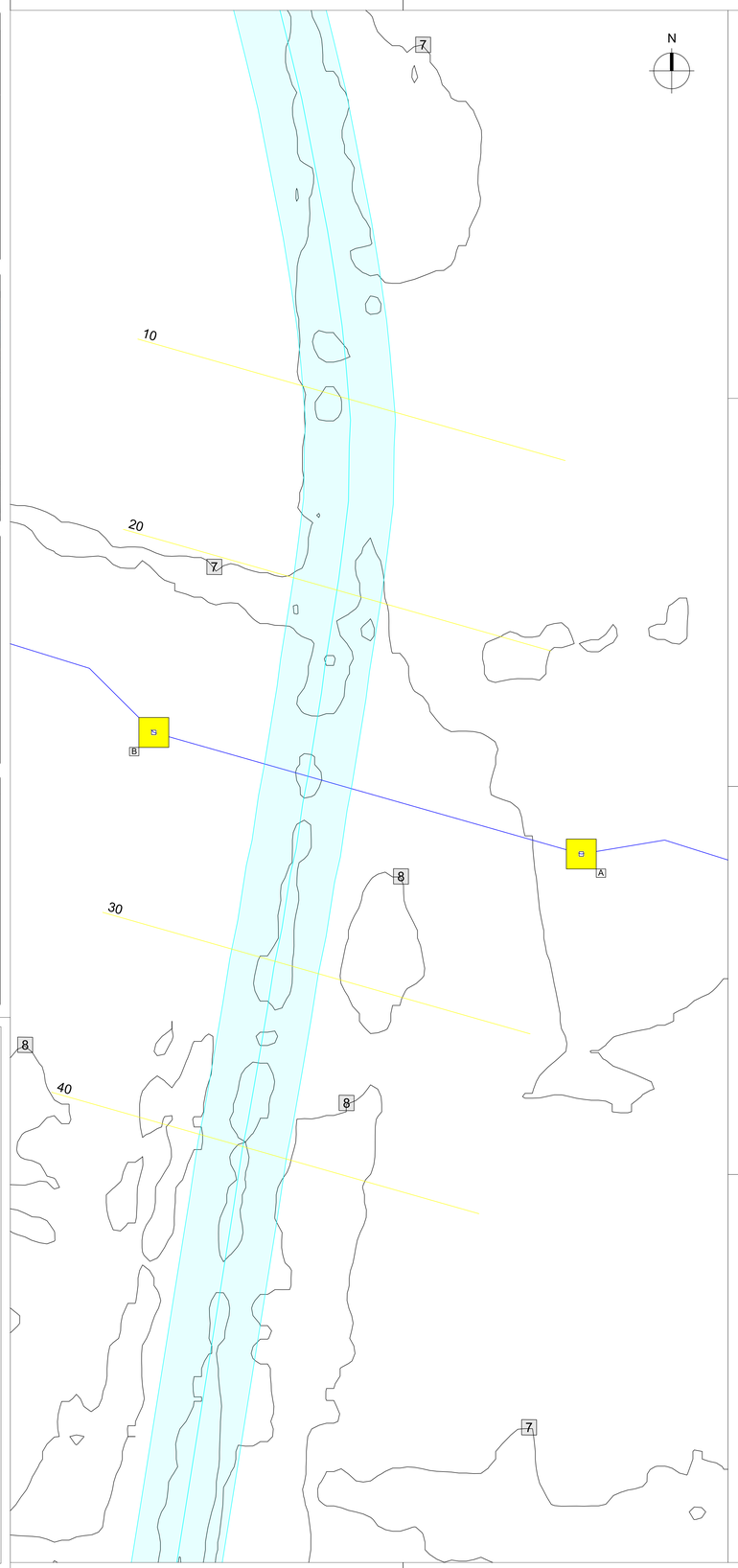

SEZIONE 10

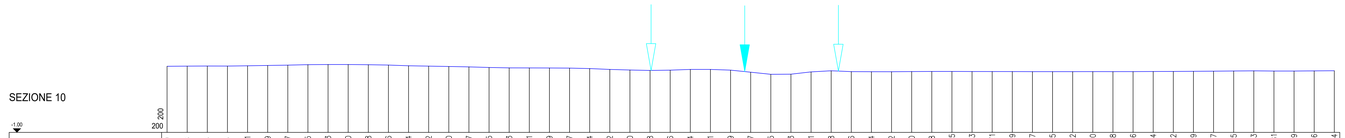

| | | |