



*Ministero dell' Ambiente  
e della Tutela del Territorio  
e del Mare*

DIREZIONE GENERALE PER LE VALUTAZIONI AMBIENTALI

IL DIRETTORE GENERALE



Ministero dell' Ambiente e della Tutela del Territorio  
e del Mare - Direzione Generale Valutazioni Ambientali

U.prot DVA - 2014 - 0004223 del 18/02/2014

Indirizzi in Allegato

Pratica N.: .....

Prof. Mittente: .....

**OGGETTO: DETERMINA DIRETTORIALE.**

**[ID\_VIP: 2332] Procedura ex art. 169, comma 4, del D.Lgs. 163/2006 e ss.mm.ii. - Varianti. Autostrada SA-RC. Lavori di ammodernamento ed adeguamento al tipo 1/A delle norme CNR/80 dal km. 108+000 (Viadotto Calore) al km. 139+000 (svincolo Lauria Nord incluso) - Variante per l'uso di nuove aree quale siti di deposito per terre e rocce da scavo - Cava DETTA SpA/Comune Montesano sulla Marcellana (SA).**

La Società ANAS S.p.A., con nota prot. CDG-0056903-P del 24/04/2013, acquisita agli atti con prot. DVA-2013-0010044 del 02/05/2013 ha trasmesso la documentazione inerente al progetto in oggetto indicato, ai fini dell'avvio della procedura, ai sensi dell'art. 169, comma 4, del D. Lgs. 163/2006 e s.m.i. - Varianti.

La Commissione Tecnica di Verifica dell'Impatto Ambientale VIA e VAS, con nota prot. CTVA-2014-0000364 del 31/01/2014, acquisita agli atti con prot. DVA-2014-0002617 del 03/02/2014, ha trasmesso il proprio parere n. 1429 del 24 gennaio 2014 che, allegato, costituisce parte integrante del presente provvedimento.

**Preso atto** che la Commissione Tecnica di Verifica dell'Impatto Ambientale VIA e VAS, nel citato parere n. 1429 del 24 gennaio 2014, ha considerato e valutato che:

- l'esame della documentazione progettuale integrativa fornita dal Proponente ANAS S.p.A. con nota prot. UCS-0025945-P del 11/07/2013 *"ha evidenziato la non completezza rispetto alle richieste effettuate dalla Commissione"* con nota prot. CTVA-2013-0002333 del 01/07/2013.

Ufficio Mittente: Div. II - SVA - Sezione L.O. - Problematiche Territoriali e OO.AA.  
Funzionario responsabile: digianfrancesco.carlo@minambiente.it - tel. 06.57225931  
DVA-2VA-LO-03\_2014-0022.DOC

  
Via Cristoforo Colombo, 44 - 00147 Roma Tel. 06-57223001 - Fax 06-57223040

e-mail: dva@minambiente.it

e-mail PEC: DGSalvanguardia.Ambientale@PEC.minambiente.it

- “- la variante proposta non riguarda direttamente l’infrastruttura principale, bensì modifica l’intervento di conferimento di materiale con la previsione di una destinazione diversa rispetto al progetto a suo tempo approvato;*
- la documentazione prodotta a corredo della proposta di variante non motiva adeguatamente la sussistenza delle condizioni per l’approvazione diretta della variante di cui al comma 3 dell’art. 169, del D.Lgs. n. 163/2006”.*

Sulla base degli esiti istruttori della Commissione Tecnica di Verifica dell’Impatto Ambientale VIA e VAS riportati nel sopra citato parere, si

### **DETERMINA**

la non sussistenza delle condizioni, per quanto riguarda gli aspetti ambientali di competenza, per l’approvazione da parte del Soggetto Aggiudicatore, ai sensi dell’art. 169, comma 3, del D.Lgs. 163/2006 e ss.mm.ii. della proposta di *“Variante per l’utilizzo di nuove aree quali siti di deposito per terre e rocce da scavo – Cava DETTA S.p.A./Comune Montesano sulla Marcellana (SA)”* del progetto Autostrada SA-RC. Lavori di ammodernamento ed adeguamento al tipo 1/A delle norme CNR/80 dal km 108+000 (Viadotto Calore) al km 139+000 (svincolo di Lauria Nord incluso). La proposta di Variante in questione, per quanto disposto dal comma 5, art. 169 del D.Lgs. 163/2006 e ss.mm.ii.m dovrà essere compiuta con le modalità di cui all’art. 166, del D.Lgs. 163/2006 e ss.mm.ii..

Avverso il presente provvedimento è ammesso ricorso al TAR entro 60 giorni e al Capo dello Stato entro 120 giorni dalla notifica dell’atto e/o dalla sua pubblicazione sul sito web di questo Ministero ([www.va.minambiente.it](http://www.va.minambiente.it)).

Il Direttore Generale  
(Dott. Mariano Grillo)



**Elenco indirizzi**

ANAS S.p.A.  
anas@postacert.stradeanas.it

Ministero delle Infrastrutture e dei  
Trasporti  
Struttura Tecnica di Missione  
stm@pec.mit.gov.it

e p.c.

Ministero dei Beni e delle Attività  
Culturali e del Turismo  
Direzione Generale per il Paesaggio,  
le Belle Arti, l'Architettura, l'Arte  
Contemporanee  
mbac-dg-pbaac@mailcert.beniculturali.it

Regione Campania  
Area 05 Ecologia  
Settore 02 Tutela dell'Ambiente  
Servizio 04 VIA  
agc05pec.regione.campania.it

Commissione Tecnica di Verifica  
dell'Impatto Ambientale VIA e VAS  
ctva@pec.minambiente.it



*Ministero dell' Ambiente  
e della Tutela del Territorio  
e del Mare*

COMMISSIONE TECNICA DI VERIFICA DELL'IMPATTO  
AMBIENTALE - VIA E VAS

IL SEGRETARIO



Ministero dell' Ambiente e della Tutela del Territorio  
e del Mare - Commissione Tecnica VIA - VAS

U.prot CTVA - 2014 - 0000364 del 31/01/2014



Pratica N: .....

Ref. Mittente: .....



Ministero dell' Ambiente e della Tutela del Territorio  
e del Mare - Direzione Generale Valutazioni Ambientali

E.prot DVA - 2014 - 0002617 del 03/02/2014

Al Sig. Ministro  
per il tramite del Sig. Capo di Gabinetto

Sede

Direzione Generale per le  
Valutazioni Ambientali

Sede



**OGGETTO: I.D. VIP 2332 trasmissione parere n. 1429 CTVA del 24 gennaio 2014. VIA Speciale variante ex. Art. 169 Dlgs n. 163/2006 autostrada SA-RC. Lavori di ammodernamento ed adeguamento al tipo 1/A delle norme CNR/80 dal km. 108+000 (Viadotto Calore) al km. 139+000 (svincolo Lauria Nord incluso), variante per l'utilizzo di nuove aree quale siti di deposito per terre e rocce da scavo - Cava DETTA SpA/ Comune Montesano sulla Marcellana (SA), Proponente ANAS S.p.A.**

Ai sensi dell'art. 11, comma 4 lettera e) del D.M. GAB/DEC/150/2007, e per le successive azioni di competenza della Direzione Generale per le Valutazioni Ambientali, si trasmette copia conforme del parere relativo al procedimento in oggetto, approvato dalla Commissione tecnica di verifica dell'impatto ambientale VIA e VAS nella seduta Plenaria del 24 gennaio 2014.

Si saluta.

Il Segretario della Commissione  
(avv. Sandro Campilongo)

All. c/s

Ufficio Mittente: MATT-CTVA-US-00  
Funzionario responsabile: CTVA-US-06  
CTVA-US-06\_2014-0025.DOC



La presente copia fotostatica composta  
di N° 5 fogli è conforme al  
suo originale.  
Roma, li 31-01-2014

*Ministero dell' Ambiente e della Tutela del Territorio e del Mare*

Commissione Tecnica di Verifica dell'Impatto Ambientale – VIA e VAS

Valutazione Impatto Ambientale delle infrastrutture  
e degli insediamenti produttivi strategici e di interesse nazionale

\* \* \*

Parere n. 1629 del 24 gennaio 2014

*Melli*

<b>Progetto:</b>	VARIANTE ex. Art. 169 Dlgs n. 163/2006  Autostrada SA-RC. Lavori di ammodernamento ed adeguamento al tipo 1/A delle norme CNR/80 dal km 108+000 (Viadotto Calore) al km 139+000 (svincolo Lauria Nord incluso)  “Variante per l’utilizzo di nuove aree quali siti di deposito per terre e rocce da scavo - Cava DETTA SpA/Comune Montesano sulla Marcellana (SA)”
<b>Proponente:</b>	ANAS S.p.A. Ufficio per l'Autostrada Salerno-Reggio Calabria

*Handwritten signatures and initials:*  
G, An, n, FS, RS, LWS, R, SM, etc.

*Vertical handwritten notes and signatures on the right margin:*  
R, G, L, A, H, A, etc.

## La Commissione Tecnica di Verifica dell'Impatto Ambientale - VIA e VAS

VISTA l'istanza relativa alla "Variante per l'utilizzo di nuove aree quali siti di deposito per terre e rocce da scavo - Cava DETTA SpA/Comune Montesano sulla Marcellana (SA)" Autostrada SA-RC facente parte del più generale progetto di ammodernamento ed adeguamento di tutta l'autostrada A3 - Salerno-Reggio Calabria dal km 108+000 (Viadotto Calore) al km 139+000 (svincolo Lauria Nord incluso), già oggetto di valutazione di impatto ambientale con l'espressione del parere positivo con prescrizioni da parte della Commissione VIA, e successivo Decreto VIA come di seguito indicato:

- Decreto VIA n° DEC/VIA/7485 del 18/07/2002, con il quale il Ministero dell'Ambiente e della Tutela del Territorio di concerto con il Ministero per i Beni e le Attività Culturali esprimeva parere positivo con prescrizioni circa la compatibilità ambientale dell'opera in epigrafe, relativamente al tratto dal km 108+000 al km 126+000, a seguito di Parere della Commissione VIA n°471 del 21/2/2002 e nota ST/407/17942/2002 del Ministero per i Beni e le Attività Culturali in data 14/5/2002;
- Decreto VIA n° DEC/VIA/7558 del 26/08/2002, con il quale il Ministero dell'Ambiente e della Tutela del Territorio di concerto con il Ministero per i Beni e le Attività Culturali esprimeva parere positivo con prescrizioni circa la compatibilità ambientale dell'opera in epigrafe, relativamente al tratto dal km 126+000 al km 139+000, a seguito di Parere della Commissione VIA n°484 del 22/4/2002 e nota ST/407/22373/2002 del Ministero per i Beni e le Attività Culturali in data 11/6/2002;

VISTO che in data 14/12/2007 veniva richiesta da parte del Proponente l'attivazione della procedura di Verifica di Ottemperanza ai sensi del D.Lgs. 163/2006, riferita all'intero Macrolotto dal km 108+000 al km 139+000, essendo stata ricompresa l'autostrada in oggetto fra le opere di interesse nazionale di cui alla Legge Obiettivo successivamente allo svolgimento delle due procedure di VIA ai sensi della Legge 349/86, art. 6. Detta Verifica di Ottemperanza veniva avviata dalla CTVA - Sottocommissione VIA Speciale in data 23/4/2008 e si concludeva con Parere CTVA/0087 reso in Plenaria il 24.9.2008;

VISTA la comunicazione n. prot. CDG-0056903-P del 24/04/2013 indirizzata a MIT, MATTM, MIBAC, Regione Campania, Sopr. B. Arch. di Salerno e Avellino, Sopr. B. Arch. e Paes., Patr. Stor. Art. ed Etnoantr. di Salerno e Avellino, e p.c. al Sindaco del Comune di Montesano sulla Marcellana (SA), con cui l'ANAS S.p.A. ha portato a conoscenza detti Ministeri ed Enti competenti per territorio che il Contraente Generale SIS S.c.p.A. aveva predisposto, nell'ambito dei lavori di cui all'oggetto, una proposta di variante relativa all'utilizzo, per il deposito definitivo di terre e rocce da scavo, di un'area di cava ubicata in agro del Comune di Montesano sulla Marcellana (SA);

VISTA la comunicazione prot. DVA-2013-0011234 in data 15/05/2013, acquisita con prot. CTVA-2013-0001729 del 20/05/2013, con cui la Direzione Generale per le valutazioni ambientali ha trasmesso la nota di Anas spa, prot. CDG-0056903-P del 24/04/2013, di trasmissione della documentazione progettuale ai fini dell'avvio dell'istruttoria;

VISTA la nota prot. CTVA-2013-0001915 del 31/05/2013, nella quale il Presidente della Commissione Tecnica di verifica dell'impatto ambientale VIA/VAS comunica che il Comitato di Coordinamento, nel corso della riunione del 23 maggio 2013, ha deliberato l'assegnazione ai componenti della Sottocommissione VIA Speciale del procedimento;

**ESAMINATA la documentazione tecnica presentata:**

- 1) Relazione tecnica generale
- 2) Corografia
- 3) Planimetria catastale con individuazione terreni in disponibilità del richiedente e perimetro dell'area oggetto di coltivazione
- 4) Planimetria quotata con individuazione dei terreni di disponibilità del richiedente e perimetro dell'area oggetto di coltivazione
  - 5.1) Sezioni relative all'area di cava dal numero 1 al numero 4
  - 5.2) Sezioni relative all'area di cava dal numero 5 al numero 6
  - 5.3) Sezioni relative all'area di cava dal numero 7 al numero 9
  - 5.4) Sezioni relative all'area di cava dal numero 10 al numero 13
  - 5.5) Sezioni relative all'area di cava dal numero 14 al numero 15
  - 5.6) Sezioni relative all'area di cava dal numero 16 al numero 19
- 6) Planimetria cava con coni ottici
- 7) Rilievo fotografico
- 8) Piano economico e finanziario
  - 10.1) Sezioni esecutive del progetto di coltivazione dalla numero 1 alla numero 4
  - 10.2) Sezioni esecutive del progetto di coltivazione dalla numero 5 alla numero 6
  - 10.3) Sezioni esecutive del progetto di coltivazione dalla numero 7 alla numero 9
  - 10.4) Sezioni esecutive del progetto di coltivazione dalla numero 10 alla numero 13
  - 10.5) Sezioni esecutive del progetto di coltivazione dalla numero 14 alla numero 15
  - 10.6) Sezioni esecutive del progetto di coltivazione dalla numero 16 alla numero 19
- 11) Computo dei volumi
- 12) Planimetria sistemazione paesistica ed ambientale
  - 13.1) Sezioni del progetto di sistemazione paesistica ed ambientale dal numero 1 al numero 4
  - 13.2) Sezioni del progetto di sistemazione paesistica ed ambientale dal numero 5 al numero 6
  - 13.3) Sezioni del progetto di sistemazione paesistica ed ambientale dal numero 7 al numero 9
  - 13.4) Sezioni del progetto di sistemazione paesistica ed ambientale dal numero 10 al numero 13
  - 13.5) Sezioni del progetto di sistemazione paesistica ed ambientale dal numero 14 al numero 15
  - 13.6) Sezioni del progetto di sistemazione paesistica ed ambientale dal numero 16 al numero 19
- 14) Vista assonometrica sistemazione paesistica ed ambientale
- 15) Relazione al progetto di coltivazione e ricomposizione ambientale
- 16) Modello tridimensionale del rilievo
- 17) Modello tridimensionale del progetto
- 18) Schema di sviluppo temporale dell'intervento di recupero ambientale con individuazione delle fasi di recupero
- 19) Particolari esecutivi
- 20) Relazione Geologica
- 21) Scheda riassuntiva
  - 21.1) Planimetria con distanza dalla cava alla riserva naturale (fiume Calore-Tanagro) e dal Parco

Allegati DECRETI AUTORIZZATIVI (Regione Campania)

Decreto 1531/230 del 29 Febbraio 2000

Decreto 2731/313 del 06 Novembre 2001 (con DEC/VIA n°5470 del 17.11.2000)

Decreto 439/530 del 23 Novembre 2009



## **ESAMINATI gli aspetti Tecnico-Ambientali :**

### **Proposta di variante**

La proposta deriva dalla necessità di individuare siti di deposito diversi rispetto a quelli indicati in progetto ed autorizzati in Conferenza dei Servizi, risultati ad oggi non tutti disponibili ovvero non ancora idonei ad assolvere alla funzione prevista.

Di seguito si riportano i contenuti della proposta, desunti dalla documentazione tecnico-amministrativa trasmessa dal C.G..

Il Contraente Generale ha individuato, in località Valli S. Maria - Zanchi Cafagna nel territorio di Montesano sulla Marcellana (SA), un'area che, per capacità recettiva, potrebbe accogliere il quantitativo di materiale originariamente destinato ai seguenti siti di progetto, tutti ricadenti nel Comune di Montesano S/M e che, per varie cause, si rendono inutilizzabili/inaccessibili:

- sito n°3 loc. Fontana Vallone (capienza 75.000 mc)
- sito n°4 loc. Scialandro (capienza 10.000 mc)
- sito n°5 loc. Pezza Castagna (capienza 90.000 mc)
- sito n°7 loc. Tempa (capienza 30.000 mc).

L'area suindicata risulta in parte di proprietà della Società Detta Antonio & C. s.n.c, che ha in esercizio un'attività estrattiva per produzione di inerti, già autorizzata dalla Regione Campania, e in parte di proprietà del Comune di Montesano sulla Marcellana (ma concessa in fitto alla Società Detta Antonio & C. s.n.c.).

Considerato che la suddetta cava è assentita da un progetto di riqualificazione, approvato dalla Regione Campania con Decreto Dirigenziale n°2731 del 06/11/2001 e successivo Decreto n°439/530 del 23/11/2009, con presa d'atto del Ministero dell'Ambiente e della Tutela del Territorio e del Mare, giusto decreto interministeriale n°5470 del 17/11/2001 (cfr. prot. DDS/2009/01440 del 12/02/2009), l'Amministrazione Comunale di Montesano S/M e la Società Detta hanno proposto al C.G. di poter collocare le terre e rocce da scavo provenienti dai lavori del Macrolotto 2 nella cava medesima, dichiarando che la stessa risulta pienamente idonea, per capienza e disponibilità, a ricevere il quantitativo di materiale previsto per i 4 siti di progetto sopra richiamati e complessivamente pari a 205.000 mc.

Allo stato attuale la cava occupa una superficie di oltre 4 Ha. Come illustrato nella relazione allegata al progetto di coltivazione e ricomposizione ambientale della cava (Tav.15), l'attività estrattiva è stata realizzata ad anfiteatro con gradonature degradanti verso il piazzale. La cava è perimetrata da boschi cedui di querce, carpino, orniello e faggio con sottobosco costituito da essenze della flora tipica locale.

Il progetto di riqualificazione ambientale ha individuato e computato i lavori per il recupero ambientale dell'area oggetto dell'attività estrattiva.

La proposta del Contraente Generale prevede pertanto il conferimento di terre e rocce da scavo in accordo con la realizzazione del progetto di recupero ambientale della cava autorizzato dalla Regione Campania. Le previste operazioni di recupero e mitigazione sarebbero effettuate a cura della ditta gestrice, mentre resterebbe a carico del Contraente Generale il solo trasporto del materiale.



Al fine di assicurare il rispetto dei requisiti e delle condizioni imposte per l'esecuzione dei lavori di ricomposizione, i materiali da conferire sarebbero preventivamente sottoposti ad analisi chimico/fisiche volte ad escludere la presenza di agenti inquinanti, secondo le procedure già in uso nell'ambito dei lavori di ammodernamento dell'autostrada SA-RC per la caratterizzazione delle terre e delle rocce provenienti dagli scavi.

L'area sopra descritta non ricade in zone SIC o ZPS ed è direttamente raggiungibile tramite la viabilità ordinaria. Per tale motivo la stessa risulta anche più facilmente accessibile rispetto agli originari siti nn°3, 4, 5 e 7 di progetto, per raggiungere i quali i mezzi di trasporto materiale dovrebbe attraversare l'abitato di Montesano S/M, percorrendo quindi strade non idonee al passaggio di mezzi pesanti.

**Considerato che:**

- con propria nota n.16170 del 6/6/2013, la Soprintendenza per i Beni Architettonici e Paesaggistici per le Province di Salerno e Avellino (del MIBAC) ha richiesto all'ANAS una serie di integrazioni per poter definire l'istanza, dandone comunicazione al MATTM;
- in detta nota la Soprintendenza esprime parere negativo all'approvazione della variante esclusivamente da parte del Soggetto Aggiudicatore;
- con nota prot. CTVA-2013-0002333 dell'1/7/2013 la Commissione Tecnica per la Verifica dell'Impatto Ambientale, in seguito alle attività di analisi e valutazione della documentazione presentata ha ritenuto necessario, richiedere le integrazioni/approfondimenti di seguito elencati:
  1. fornire una cartografia con l'indicazione dei siti individuati nel progetto esecutivo ed il sito proposto della Cava Detta S.p.A.;
  2. fornire informazioni sulle modalità di individuazione dei siti del progetto esecutivo, la loro approvazione e le motivazioni per le quali si rendono inutilizzabili;
  3. individuare i percorsi previsti per il trasporto materiale da scavo tra le diverse aree impiegate nel processo di gestione delle terre e rocce da scavo ed il sito della cava;
  4. indicare le modalità di trasporto previste e l'impiego;
  5. fornire ogni elemento utile a dimostrare che la proposta di variante per l'utilizzo della Cava Detta S.p.A. non introduce elementi in contrasto con le valutazioni ambientali contenute nel decreto n. DEC/VIA/7485 del 18/07/2002 e soddisfa le condizioni di cui alla comma 3 dell'art.169 del D.Lgs.n.163/2006 e s.m.i.;
  6. definire la provenienza dei materiali che verranno reimpiegati nelle attività di riqualificazione ambientale della cava e le loro caratteristiche chimico fisiche anche fornendo la procedura eseguita per la gestione dei materiali;
  7. fornire le integrazioni richieste dal Ministero per i Beni e le Attività Culturali. Soprintendenza per i Beni Architettonici e Paesaggistici per le Province di Salerno e Avellino, con nota prot.n. 16170 del 06/06/2013.
- con nota prot. UCS-0025945-P dell'11/7/2013, acquisita al prot. n. CTVA-2013-3570 del 10/10/2013, l'ANAS S.p.A ha successivamente trasmesso documentazione integrativa;

**Valutato che:**

*[Handwritten signatures and initials]*

- la variante proposta non riguarda direttamente l'infrastruttura principale, bensì modifica l'intervento di conferimento di materiale con la previsione di una destinazione diversa rispetto al progetto a suo tempo approvato;
- la documentazione prodotta a corredo della proposta di variante non motiva adeguatamente la sussistenza delle condizioni per l'approvazione diretta della variante di cui al comma 3 dell'art. 169 del Dlgs n. 163/2006;
- l'esame della documentazione integrativa presentata dal proponente, ha evidenziato la non completezza rispetto alle richieste effettuate dalla Commissione;

**Tutto ciò VISTO, CONSIDERATO E VALUTATO la Commissione Tecnica per la Verifica dell'Impatto Ambientale - VIA e VAS**

**ESPRIME AI SENSI DELL'ART. 169, COMMA 4 DEL D.LGS. 163/2006 IL SEGUENTE PARERE**

*“per quanto riguarda gli aspetti ambientali di competenza non sussistono le condizioni di cui al comma 3 dello stesso art. 169 perché sia approvata direttamente dal Soggetto Aggiudicatore la proposta di “Variante per l'utilizzo di nuove aree quali siti di deposito per terre e rocce da scavo - Cava DETTA SpA/Comune Montesano sulla Marcellana (SA)” del progetto Autostrada SA-RC. Lavori di ammodernamento ed adeguamento al tipo I/A delle norme CNR/80 dal km 108+000 (Viadotto Calore) al km 139+000 (svincolo Lauria Nord incluso).”*

Ing. Guido Monteforte Specchi  
(Presidente)

**ASSENTE**

Cons. Giuseppe Caruso  
(Coordinatore Sottocommissione VAS)

Dott. Gaetano Bordone  
(Coordinatore Sottocommissione VIA)

Arch. Maria Fernanda Stagno  
d'Alcontres  
(Coordinatore Sottocommissione VIA Speciale)

Avv. Sandro Campilongo  
(Segretario)

Prof. Saverio Altieri

Prof. Vittorio Amadio

Dott. Renzo Baldoni

Avv. Filippo Bernocchi

ASSENTE

Ing. Stefano Bonino

ASSENTE

Dott. Andrea Borgia

Ing. Silvio Bosetti

Ing. Stefano Calzolari

Ing. Antonio Castelgrande

Arch. Giuseppe Chiriatti

Arch. Laura Cobello

Prof. Carlo Collivignarelli

Dott. Siro Corezzi

Dott. Federico Crescenzi

Prof.ssa Barbara Santa De Donno

Cons. Marco De Giorgi

Ing. Chiara Di Mambro

Ing. Francesco Di Mino

Avv. Luca Di Raimondo

Ing. Graziano Falappa

Arch. Antonio Gatto

*[Handwritten signature]*

*[Handwritten signature]*

*[Handwritten signature]*

*[Handwritten signature]*

*[Handwritten signature]*

*[Handwritten signature]*

*[Handwritten mark]*

*[Handwritten mark]*

*[Handwritten mark]*

*[Handwritten mark]*

*[Handwritten mark]*

*[Handwritten mark]*

*[Handwritten mark]*

*[Handwritten mark]*

*[Handwritten notes]*

Avv. Filippo Gargallo di Castel Lentini




ASSENTE

Prof. Antonio Grimaldi

Ing. Despoina Karniadaki

ASSENTE

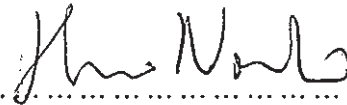
Dott. Andrea Lazzari



ASSENTE

Arch. Sergio Lembo

Arch. Salvatore Lo Nardo




ASSENTE


Arch. Bortolo Mainardi

ASSENTE

Avv. Michele Mauceri




Ing. Arturo Luca Montanelli



Ing. Francesco Montemagno

ASSENTE

Ing. Santi Muscarà




Arch. Eleni Papaleludi Melis

Ing. Mauro Patti

ASSENTE

Avv. Luigi Pelaggi




Cons. Roberto Proietti

Dott. Vincenzo Ruggiero


Dott. Vincenzo Sacco



Avv. Xavier Santiapichi

  
.....


Dott. Paolo Saraceno

  
.....


Dott. Franco Secchieri

**ASSENTE**  
.....

Arch. Francesca Soro

  
.....

Dott. Francesco Carmelo Vazzana

  
.....

Ing. Roberto Viviani

  
.....

