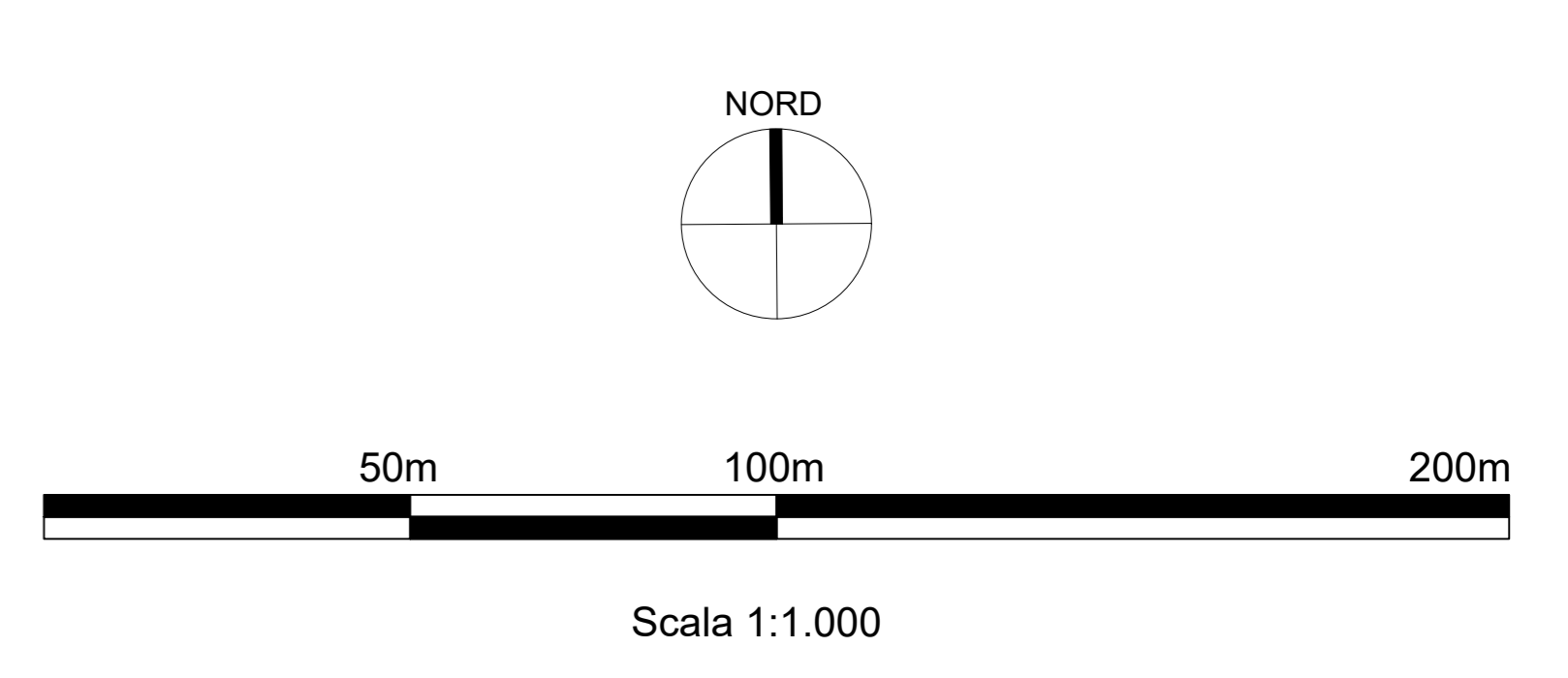
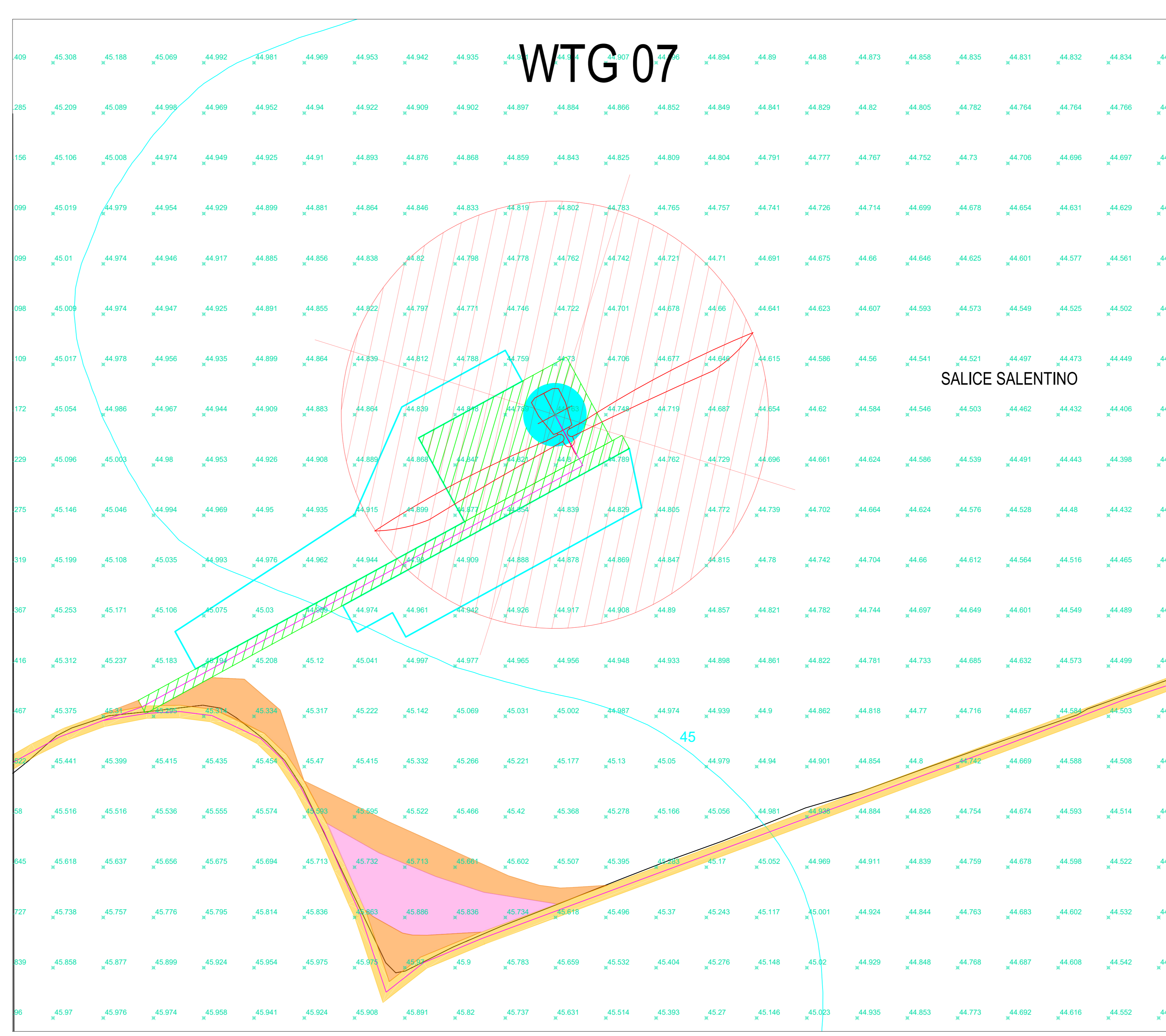
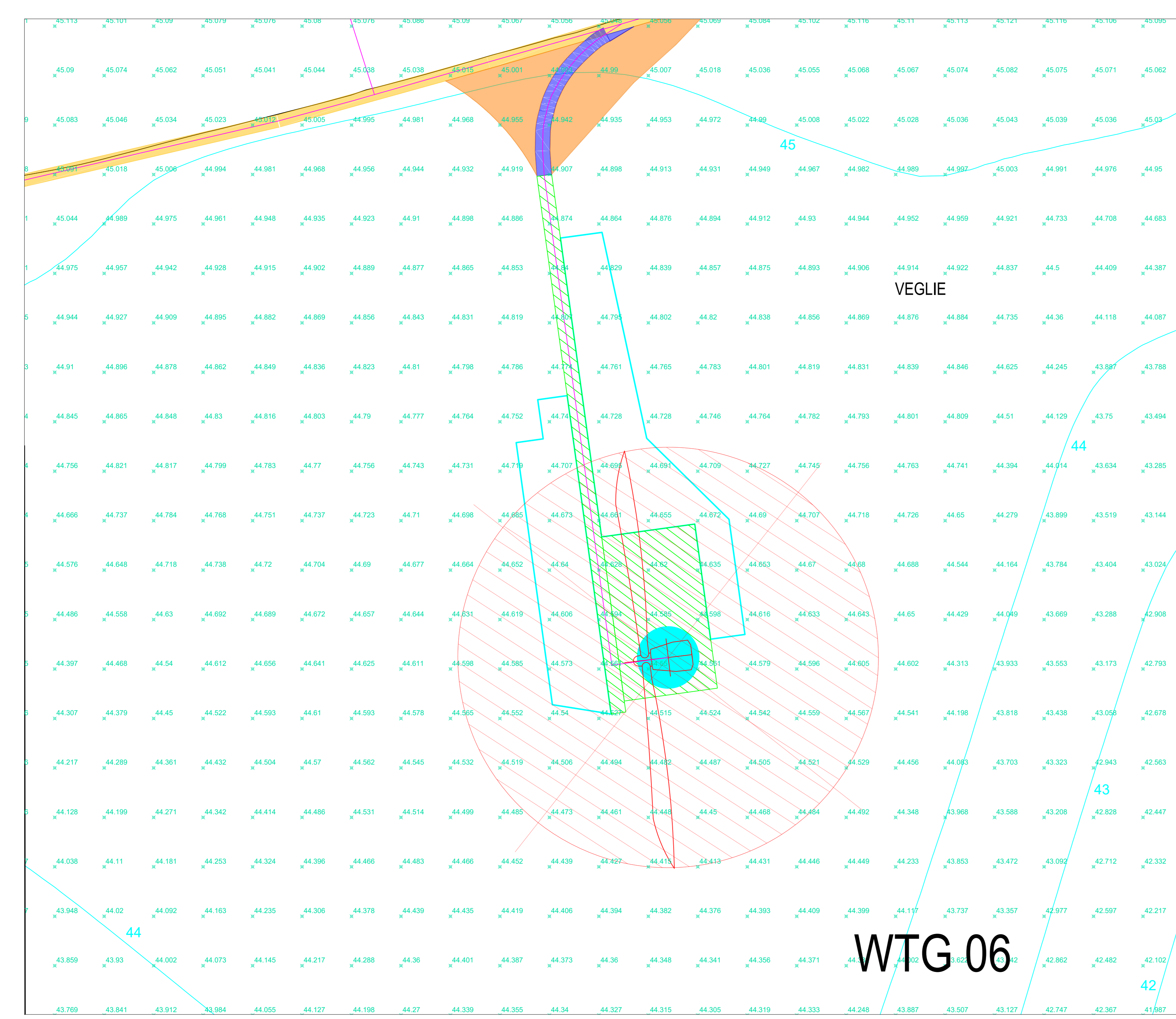


- LEGENDA**
- Curve di livello 1m
 - Punti quotati
 - ⊗ Aerogeneratori
 - Cavidotto MT 30 kV
 - Fondazione aerogeneratore
 - Piazzola permanente
 - Piazzola temporanea
 - ▨ Area spazzata
- Viabilità**
- Viabilità di nuova realizzazione
 - Viabilità esistente da adeguare
 - Allargamento stradale in curva
 - Area di sorvolo
- Limiti amministrativi**
- Limiti provinciali
 - Limiti comunali

Denominazione	WGS84 UTM33N X(m)	WGS84 UTM33N Y(m)	Altezza Mozzo (m)	Modello
WTG05	750510	4472193	115	SG 6.6-170-6.600
WTG06	751148	4471562	115	SG 6.6-170-6.600
WTG07	750099	4471678	115	SG 6.6-170-6.600



<p>OGGETTO: Progetto dell'impianto elettrico e relative opere di connessione denominato "Contrada Magliana" della potenza complessiva di 59.40 MW da realizzare nei Comuni di Veglie (LE), Salice Salentino (LE), Guagnano (LE), Campi Salentina (LE) e Cellino San Marco (BR).</p> <p>TITOLO: LTUMBX4_RilievoPianoaltimetrico_01_03 Rilievo pianoaltimetrico aerogeneratori WTG 05, WTG 06, WTG 07</p> <p>PROJ ETO engineering s.r.l. società d'ingegneria direttore tecnico Ph.D. Ing. LEONARDO FILOTICO</p> <p>NOTE: 1. L'UBX4_RilievoPianoaltimetrico_01_03</p>	<p>COMMITTENTE: MAGENTA ENERGY S.r.l. Z.I. Lotto n.51 74020 San Marzano di S.G. (TA)</p> <p>SCALE: 1:1.000 ELAB. 09C</p>
--	--