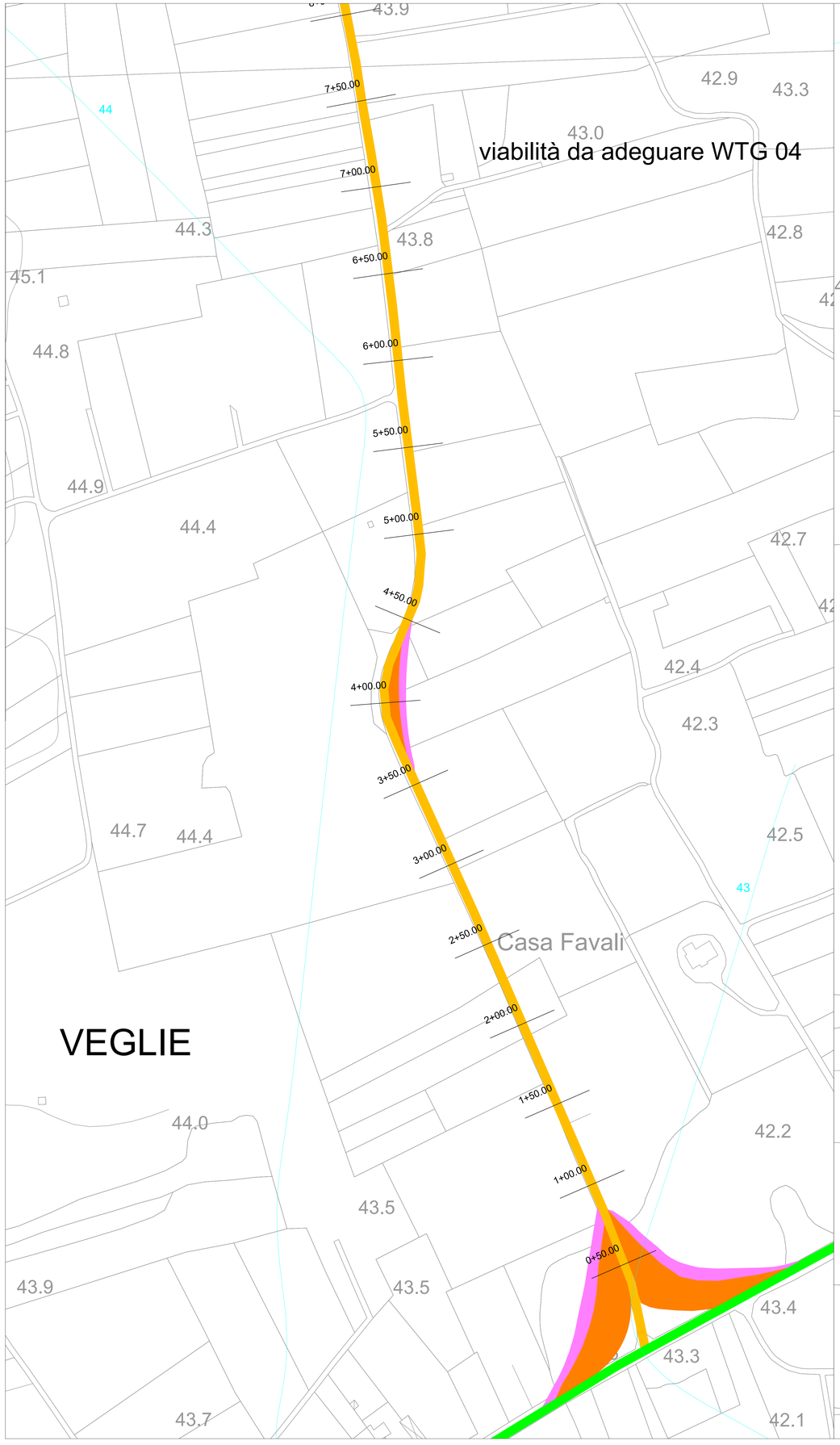

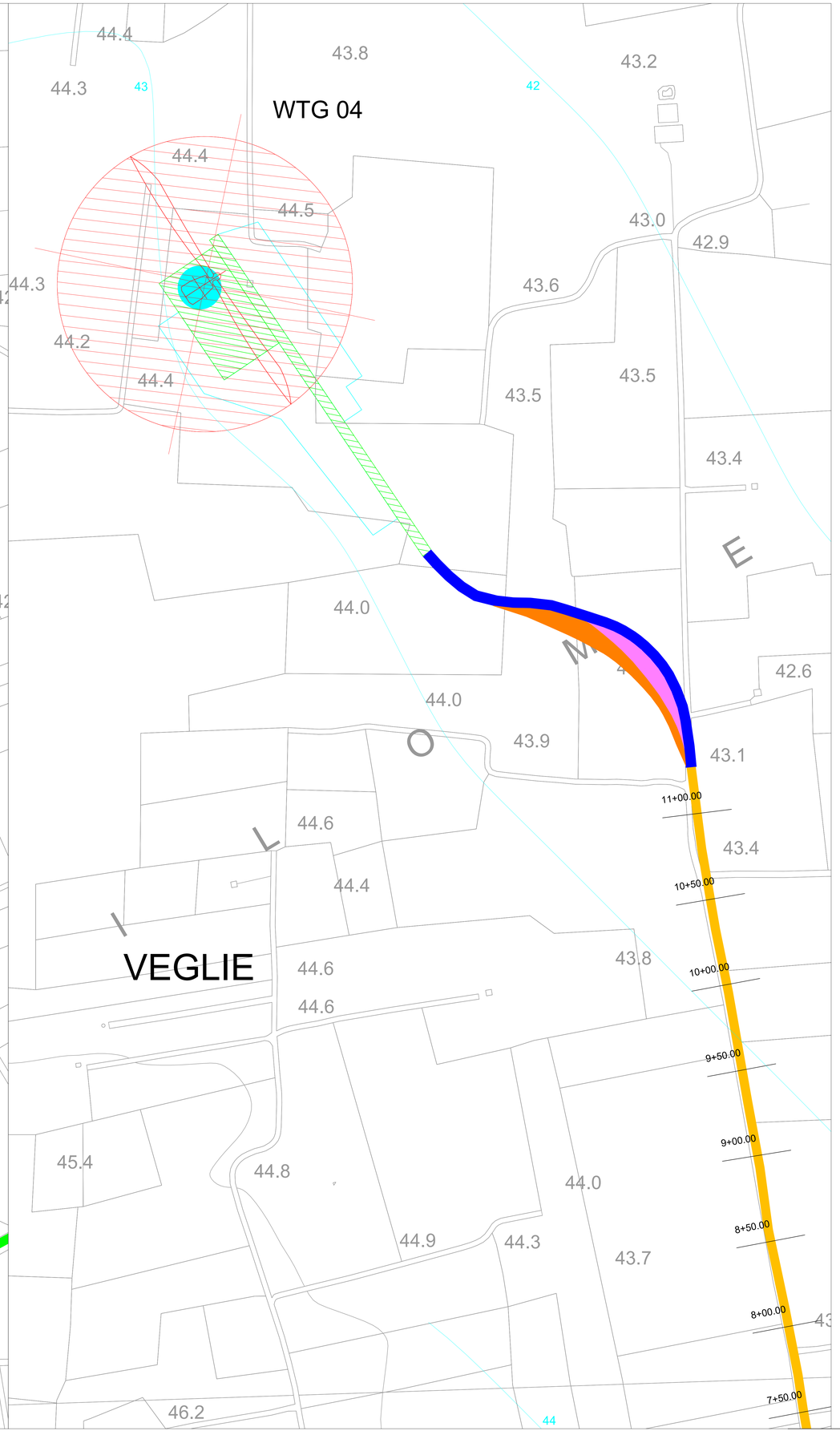

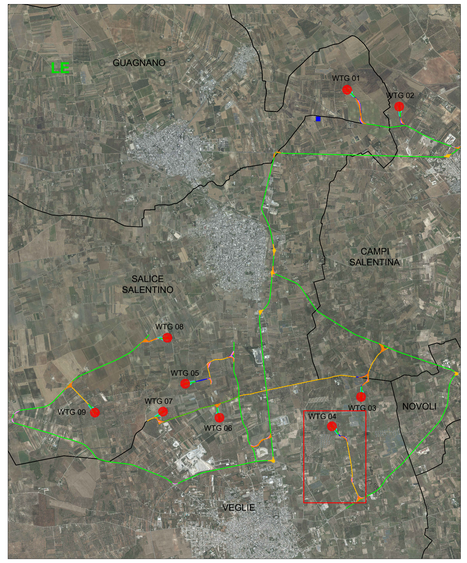

LEGENDA

0+00.00 Sezione stradale
Curve di livello 1m
Aerogeneratori
Fondazione aerogeneratore
Piazzola permanente
Piazzola temporanea
Area spazzata

Viabilità
Viabilità di nuova realizzazione
Viabilità esistente da adeguare
Viabilità esistente

Raggio di curvatura
Allargamento stradale in curva
Area di sorvolo

Limiti amministrativi
Limiti provinciali
Limiti comunali

NORD

50m 100m 200m

Scala 1:1.000

01.24.01.004 ,04 ,11, 14 ,16	MAGGIO 2024	PLANIMETRIE DEGLI AMPLIAMENTI SEDI STRADALI TEMPORANEE 11	Domenico Pignatelli	Arch. Paola Paolone	Ing. Leonardo Filotico
N. ELABORATO	DATA EMISSIONE	DESCRIZIONE	ESEGUITO	CONTROLLATO	APPROVATO

OGGETTO:
Progetto dell'impianto eolico e relative opere di connessione denominato "Contrada Magliana" della potenza complessiva di 59,40 MW da realizzare nei Comuni di Veglie (LE), Salice Salentino (LE), Guagnano (LE), Campi Salentina (LE) e Cellino San Marco (BR).

COMMITTENTE:
MAGENTA ENERGY S.r.l.
Z.I. Lotto n.31
74020 San Marzano di S.G. (TA)

TITOLO:
LTUMBX4_RilievoPlanoaltimetrico_03_11
Planimetrie degli ampliamenti sedi stradali temporanee 11

PROJETTO engineering s.r.l.
società d'ingegneria
direttore tecnico
Ph.D. Ing. LEONARDO FILOTICO
Sede Legale: Via dei Mille, 3 74024 Manduria
Sede Operativa: Z.I. Lotto 31 74020 San Marzano di S.G. (TA)
tel. 099 9574494 Fax 099 2222854 cell. 349.1733914
studio@projetto.eu
web site: www.projetto.eu
P.IVA: 02458050733

ORDINE DEGLI INGEGNERI della Provincia di TARANTO
Dott. Ing. FILOTICO Leonardo N. 1812

SOSTITUISCE:
SOSTITUITO DA:
CARTA: A0
NOME: LTUMBX4_RilievoPlanoaltimetrico_03_11
SCALA: 1:1000
ELAB. 10K

Tutti i diritti di autore sono riservati a termine di legge. E' vietata la riproduzione senza autorizzazione.