

PROVINCIA DI MATERA

COMUNE DI SALANDRA E DI SAN MAURO FORTE

LOCALITA':

F.LLI LOIUDICE

PROGETTO:

INTERVENTO PER L'ATTUAZIONE DELLA TRANSIZIONE ENERGETICA, MEDIANTE LA REALIZZAZIONE DI UN PARCO AGRIVOLTAICO DIFFUSO A TERRA, DI POTENZA PARI A CIRCA 160,00 MWP, CON SISTEMA DI STORAGE E GRUPPO POWER-TO-GAS, PER LA PRODUZIONE DI IDROGENO VERDE"

TITOLO DOCUMENTO:

PROFILI GEOLOGICI

REFERENTE PER LO SVILUPPO DEL PROGETTO



ENERGY CONSULTING & SERVICES ITALY s.r.l.

N. REA 2639769 C.C.I.A.A. di Milano
Corso Matteotti, 1 - 20121 Milano (MI)
energyconsultingervicesitaly srl@legalmail.it
CF/P.IVA 12085480965

SOGGETTO RICHIEDENTE



CLEAN ENERGY BASILICATA S.R.L.

N. REA 2587685 C.C.I.A.A. di Milano
Via Santa Sofia, 22 - 20122 Milano (MI)
PEC: cleanenergyragosrl@legalmail.it
CF/P.IVA 11210080963

GRUPPO DI PROGETTAZIONE



Ing. Carmen Martone
Geol. Raffaele Nardone

Via Verrastro 15/A, 85100 Potenza
P.Iva 02094310766

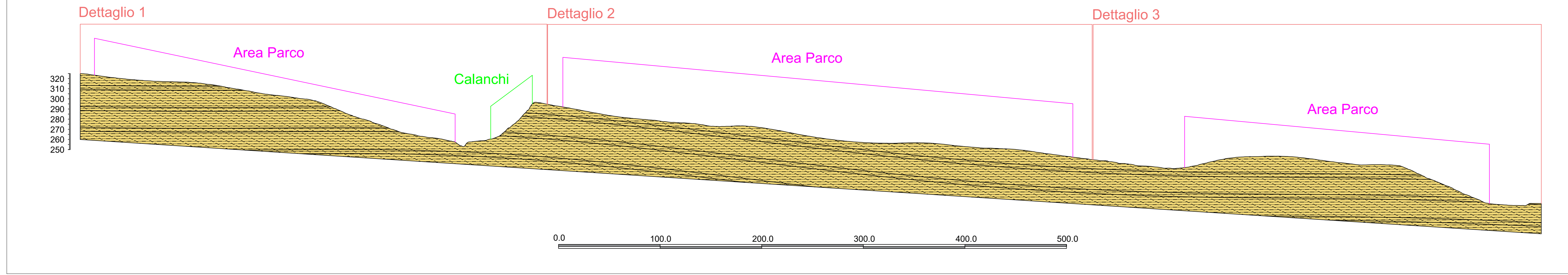


Ing. Domenico Ivan CASTALDO

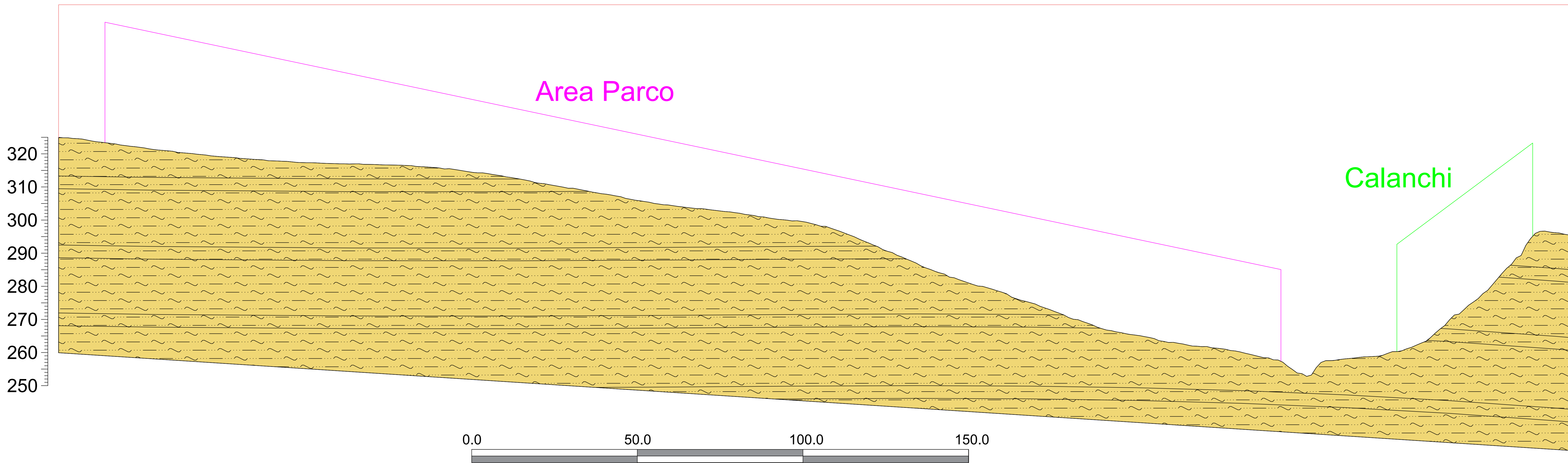
Iscr. n°8630 Y Ordine Ingegneri di Torino
C.F. CST DNC 73M18 H355W -
Via Treviso n. 12 CAP 10144 - Torino
Tel. 011/217.0291
PEC: info@pec.studioingcastaldo.it

Codice lavoro	Livello projet	Cat. Op.	Tipologia	Numero	Rev.	Pag.	di	Nome file	Scala	Progressivo
C261	PD	I.FV_IF	D	A.12.a.11.4	/00	1	1	A.12.a.11.4_Profili_geologici_Loiudice		
Rev.	Data	Descrizione						Redazione	Controllo	Approvazione
00	Aprile 2024	Emissione						ing. Domenico Castaldo EGM Project	ing. Domenico Castaldo EGM Project	ing. Domenico Castaldo EGM Project

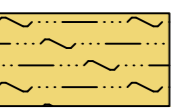
Sezione A-A'
Scala 1:2.000



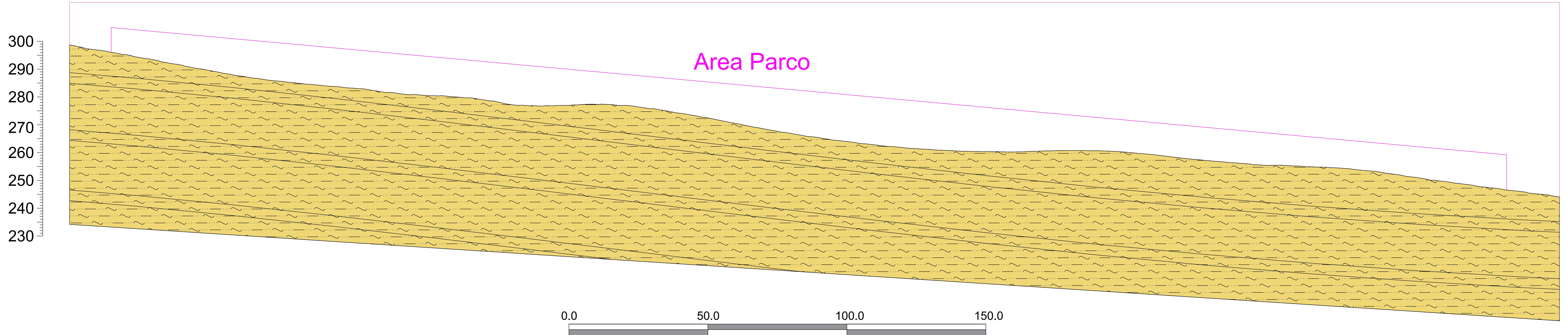
Dettaglio 1-Sezione A-A' (Scala 1:500)



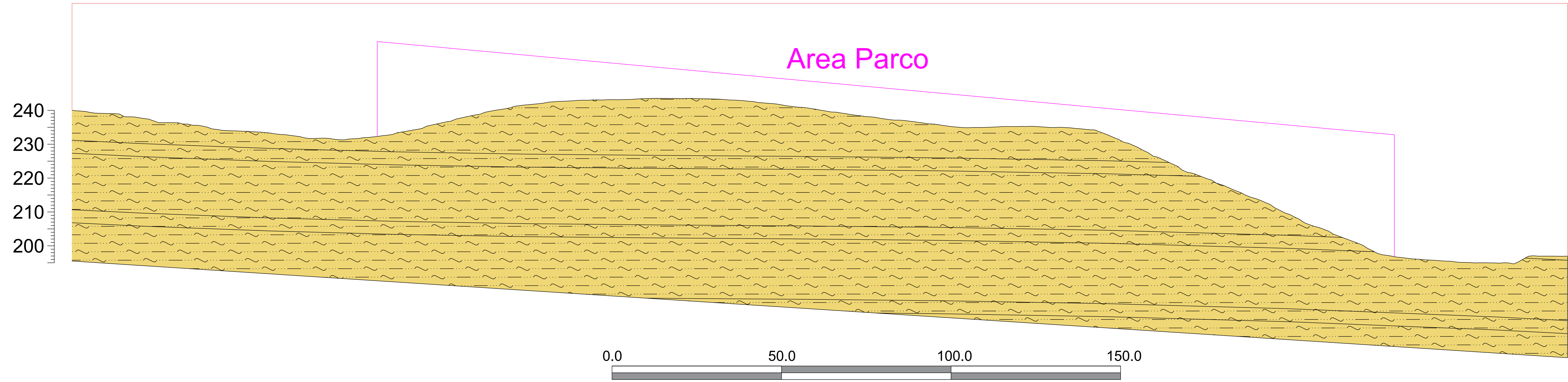
Legenda

 Argille Subappennine
Argille, argille
siltoso-marnose
grigio-azzurre,
sottilmente stratificate
con intercalazioni di
arenarie, sabbie e/o
conglomerati
poligenici a matrice
sabbiosa.

Dettaglio 2-Sezione A-A' (Scala 1:500)

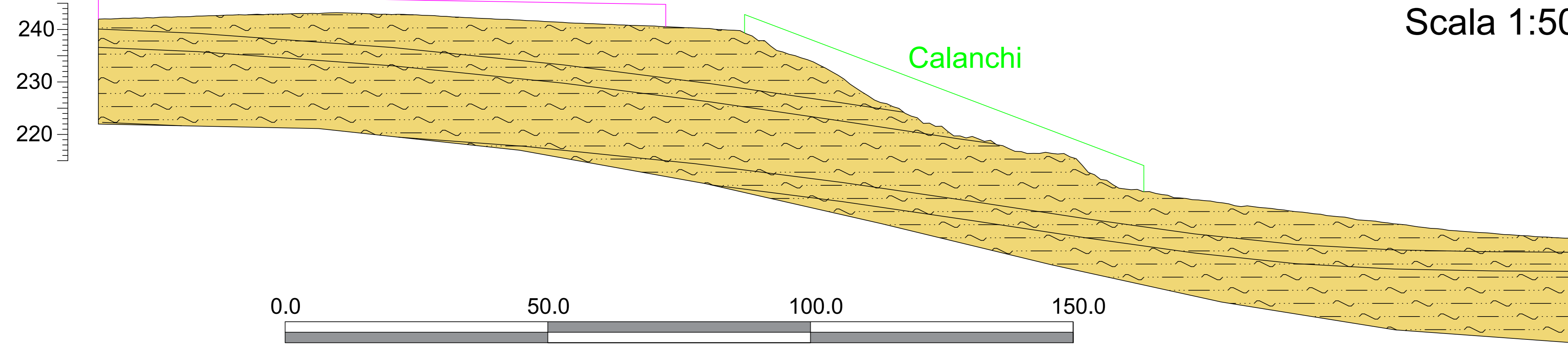


Dettaglio 3-Sezione A-A' (Scala 1:500)

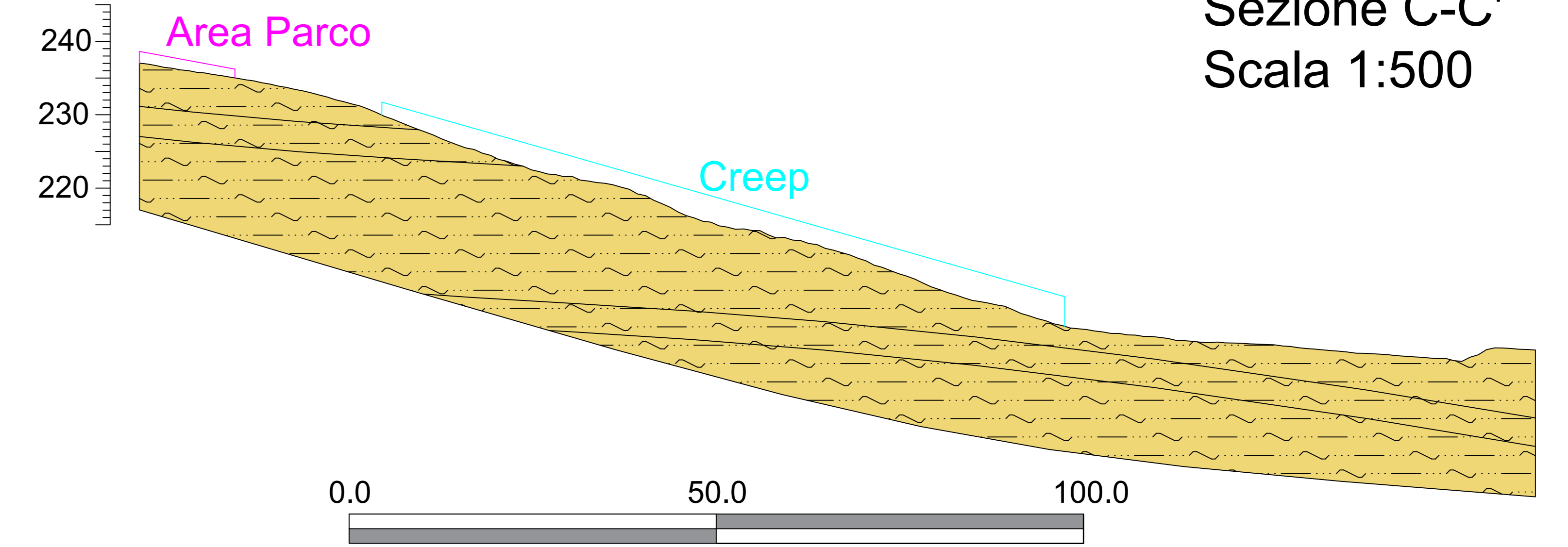


Area Parco

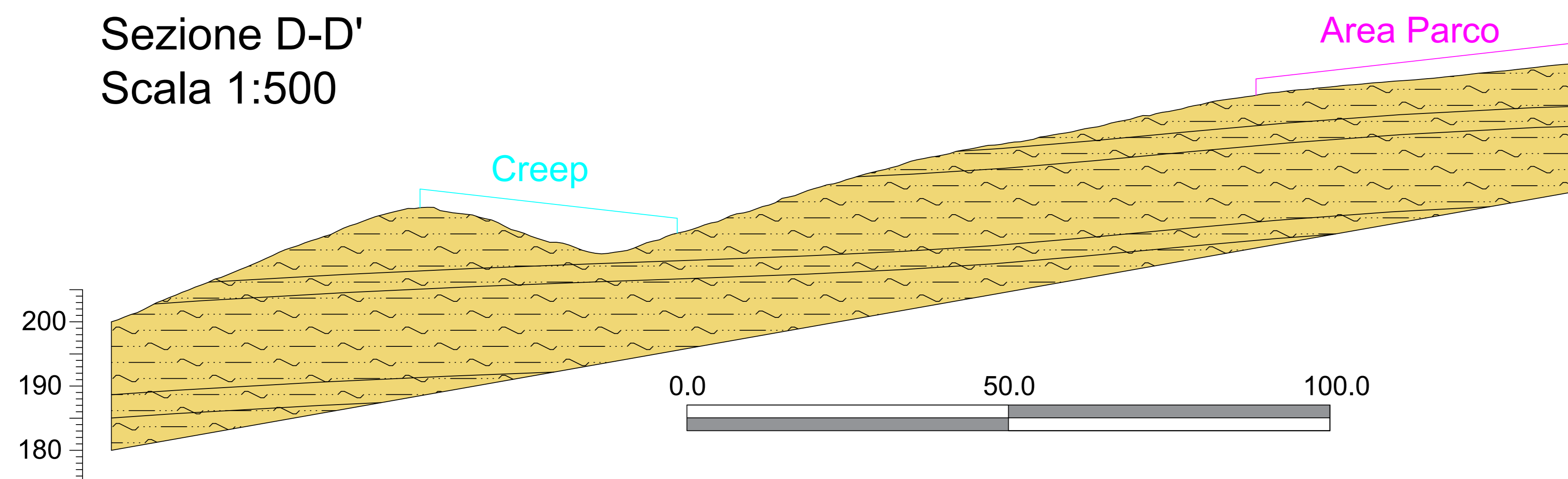
Sezione B-B'
Scala 1:500



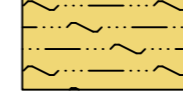
Sezione C-C'
Scala 1:500



Sezione D-D'
Scala 1:500



Legenda

-  Argille Subappennine
- Argille, argille siltoso-marnose grigio-azzurre, sottilmente stratificate con intercalazioni di arenarie, sabbie e/o conglomerati poligenici a matrice sabbiosa.