Firmato digitalmente da: MARTONE CARMEN
Firmato il [illegible] 10:[illegible]
Seriale Certificato: [illegible]
Valido dal 28/03/2024 al 28/03/2026
InfoCamere Qualified Electronic Signature CA

NUMERO SEZIONE	DISTANZE PROGRES	QUOTE TERRENO	QUOTE PROGETTO	SCOSTAMENTO ALTIM
1	0+004.68	1104.91	1104.82	-0.09
2	0+030.00	1106.04	1105.77	-0.26
3	0+060.00	1107.07	1106.90	-0.17
4	0+090.00	1108.27	1107.81	-0.46
5	0+120.00	1109.17	1107.64	-1.53
6	0+150.00	1106.39	1106.28	-0.11
7	0+180.00	1104.17	1103.84	-0.33
8	0+210.00	1102.17	1101.19	-0.99
9	0+240.00	1098.45	1098.48	0.04
10	0+270.00	1095.88	1094.56	-1.32
11	0+300.00	1087.90	1088.87	0.97
12	0+330.00	1082.34	1081.95	-0.39
13	0+360.00	1075.01	1075.57	0.56
14	0+390.00	1071.23	1071.31	0.08
15	0+420.00	1067.33	1067.71	0.38
16	0+450.00	1064.36	1064.11	-0.26
17	0+480.00	1060.42	1060.46	0.04
18	0+510.00	1056.48	1056.52	0.04
19	0+540.00	1053.53	1052.53	-0.99
20	0+570.00	1048.55	1048.35	-0.20
21	0+600.00	1042.52	1042.75	0.23
22	0+630.00	1040.03	1039.98	-0.05
23	0+660.00	1037.12	1036.07	-1.05
24	0+690.00	1031.57	1032.06	0.49
25	0+720.00	1026.94	1028.05	1.10
26	0+750.00	1024.04	1024.99	0.95
27	0+780.00	1021.53	1024.16	2.63
28	0+810.00	1024.27	1024.45	0.18
29	0+840.00	1026.65	1025.78	-0.88
30	0+870.00	1027.34	1026.93	-0.40
31	0+900.00	1024.98	1025.41	0.44
32	0+930.00	1025.01	1023.53	-1.49
33	0+960.00	1025.19	1021.77	-3.42
34	0+983.44	1025.41	1021.30	-4.11
35	1+020.00	1025.36	1021.30	-4.06
36	1+050.00	1021.59	1021.30	-0.29
37	1+073.50	1019.39	1021.30	1.91
38	1+089.00	1020.07	1021.30	1.23
39	1+112.50	1021.95	1021.30	-0.65
40	1+126.53	1022.05	1021.30	-0.75
41	1+132.98	1022.13	1021.30	-0.83
42	1+141.50	1022.35	1021.30	-1.05
43	1+146.48	1022.28	1021.30	-0.98

Tracciato - WTG_06
Sez. 32
Progr.: 0+930.00
Scala : 1:200
Q.Rif. : 1020.00

Materiali in progressiva 9+30.00		
Nome materiale	Area	Volume
SCAVO	15.47	172.31
RIPORTO	0.00	28.20

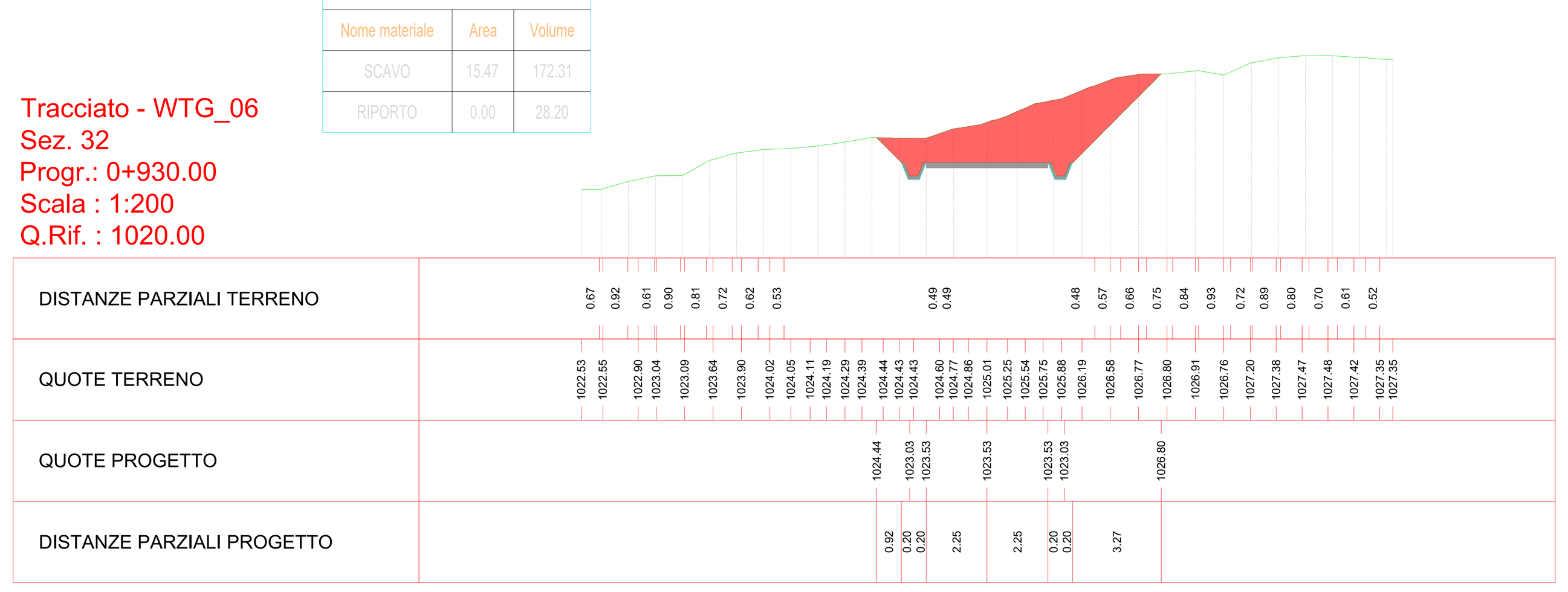

Tracciato - WTG_06
Sez. 33
Progr.: 0+960.00
Scala : 1:200
Q.Rif. : 1020.00

Materiali in progressiva 9+60.00		
Nome materiale	Area	Volume
SCAVO	34.26	727.42
RIPORTO	0.00	0.00

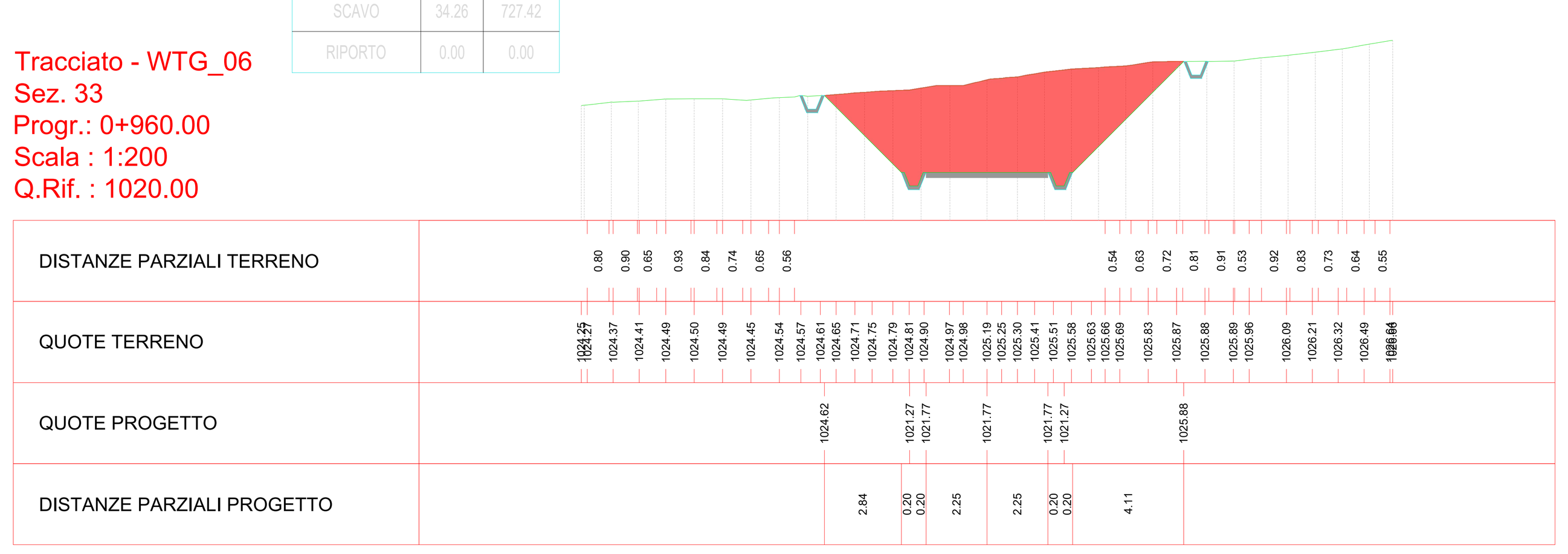

Tracciato - WTG_06
Sez. 34
Progr.: 0+983.44
Scala : 1:200
Q.Rif. : 1020.00

Materiali in progressiva 9+83.44		
Nome materiale	Area	Volume
SCAVO	48.38	963.65
RIPORTO	0.00	0.00

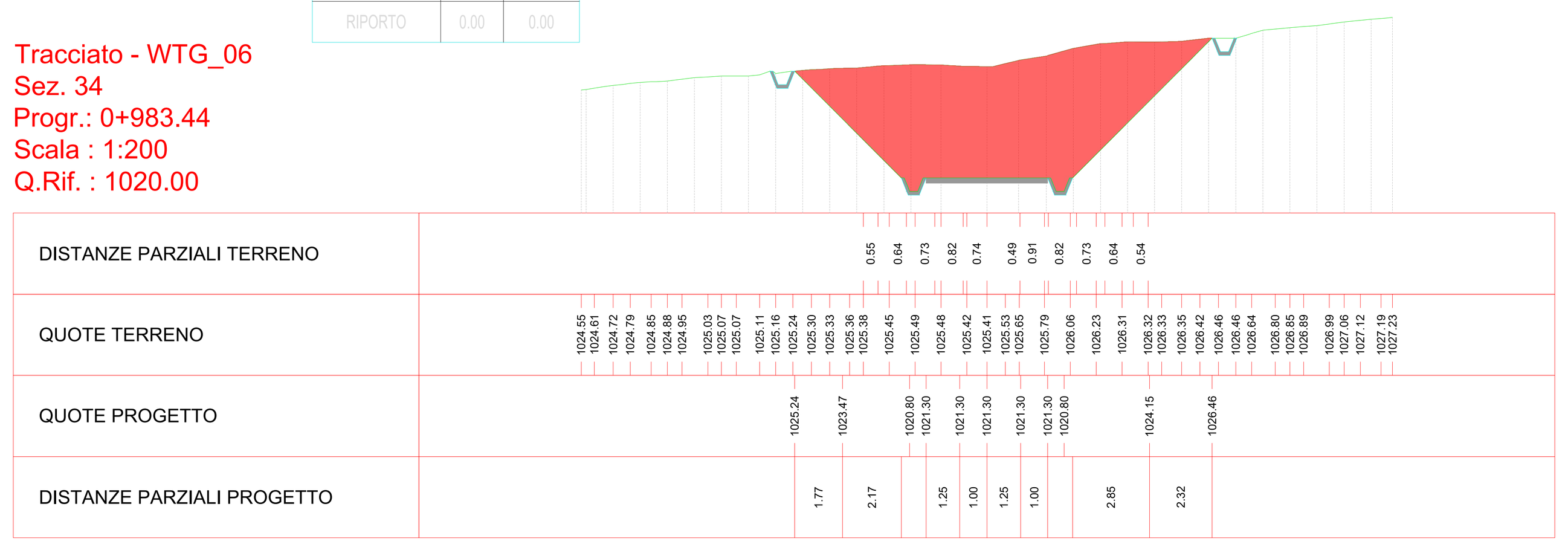

Tracciato - WTG_06
Sez. 35
Progr.: 1+020.00
Scala : 1:200
Q.Rif. : 1020.00

Materiali in progressiva 10+20.00		
Nome materiale	Area	Volume
SCAVO	42.29	1656.45
RIPORTO	0.00	0.00

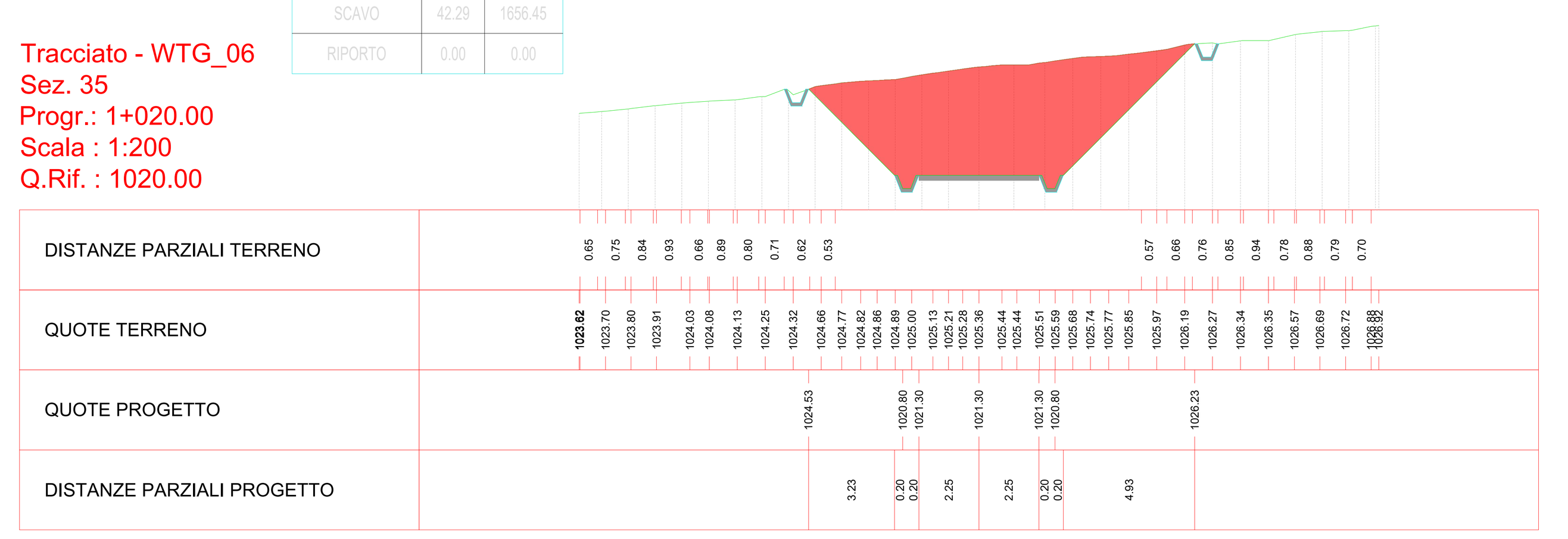

Tracciato - WTG_06
Sez. 36
Progr.: 1+050.00
Scala : 1:200
Q.Rif. : 1020.00

Materiali in progressiva 10+50.00		
Nome materiale	Area	Volume
SCAVO	2.36	546.29
RIPORTO	0.00	0.00

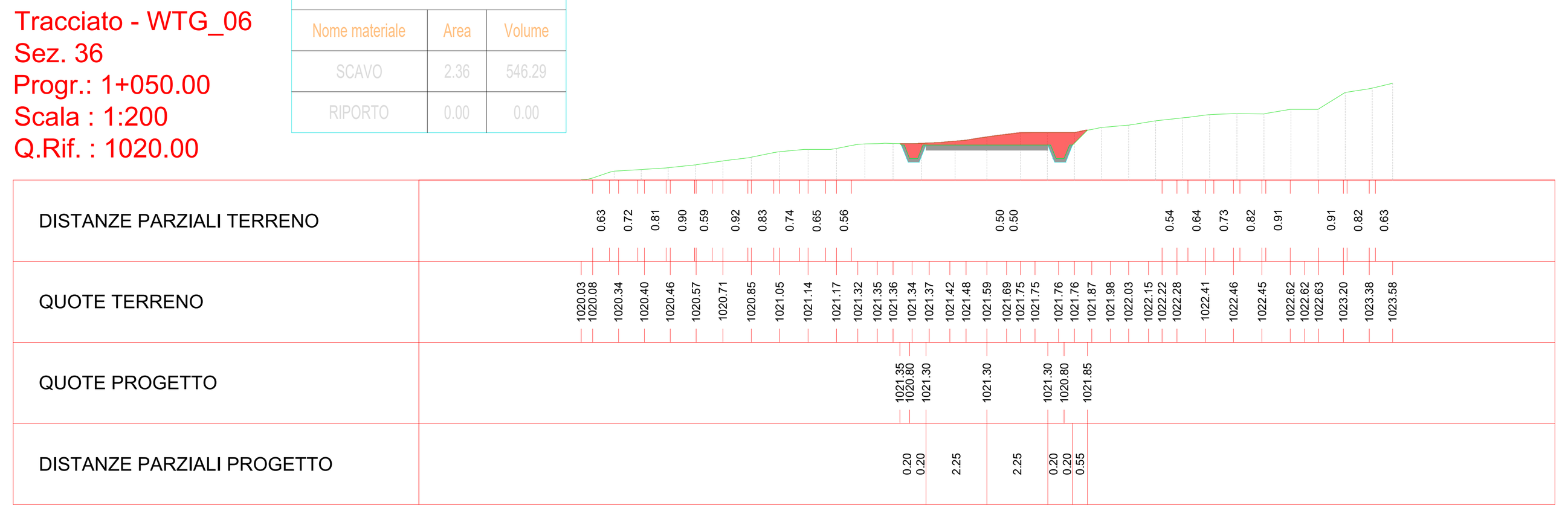

Tracciato - WTG_06
Sez. 37
Progr.: 1+073.50
Scala : 1:200
Q.Rif. : 1010.00

Materiali in progressiva 10+73.50		
Nome materiale	Area	Volume
SCAVO	0.00	18.46
RIPORTO	16.25	127.27

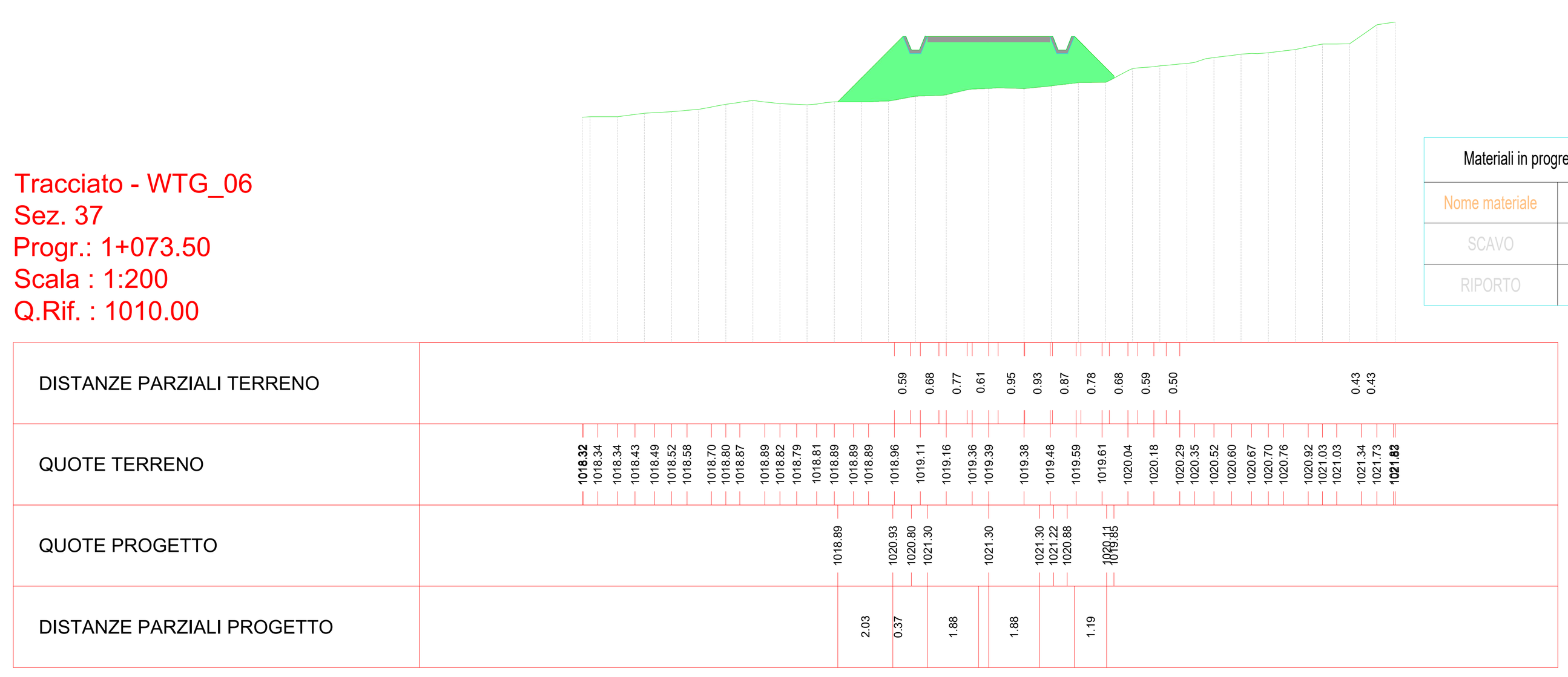

Tracciato - WTG_06
Sez. 38
Progr.: 1+089.00
Scala : 1:200
Q.Rif. : 1010.00

Materiali in progressiva 10+89.00		
Nome materiale	Area	Volume
SCAVO	0.00	0.01
RIPORTO	64.21	582.58

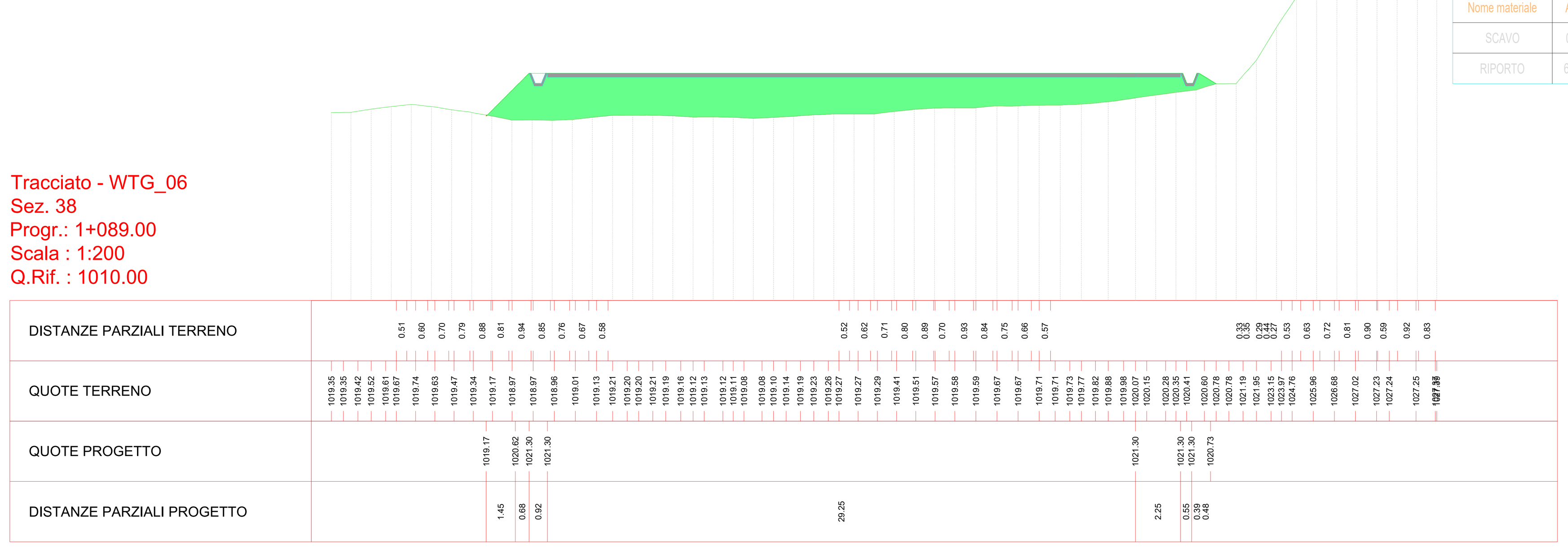

Tracciato - WTG_06
Sez. 39
Progr.: 1+112.50
Scala : 1:200
Q.Rif. : 1010.00

Materiali in progressiva 11+12.50		
Nome materiale	Area	Volume
SCAVO	4.49	35.77
RIPORTO	28.81	1065.57

Tracciato - WTG_06
Sez. 40
Progr.: 1+126.53
Scala : 1:200
Q.Rif. : 1010.00

Materiali in progressiva 11+26.53		
Nome materiale	Area	Volume
SCAVO	5.88	72.54
RIPORTO	15.93	309.52

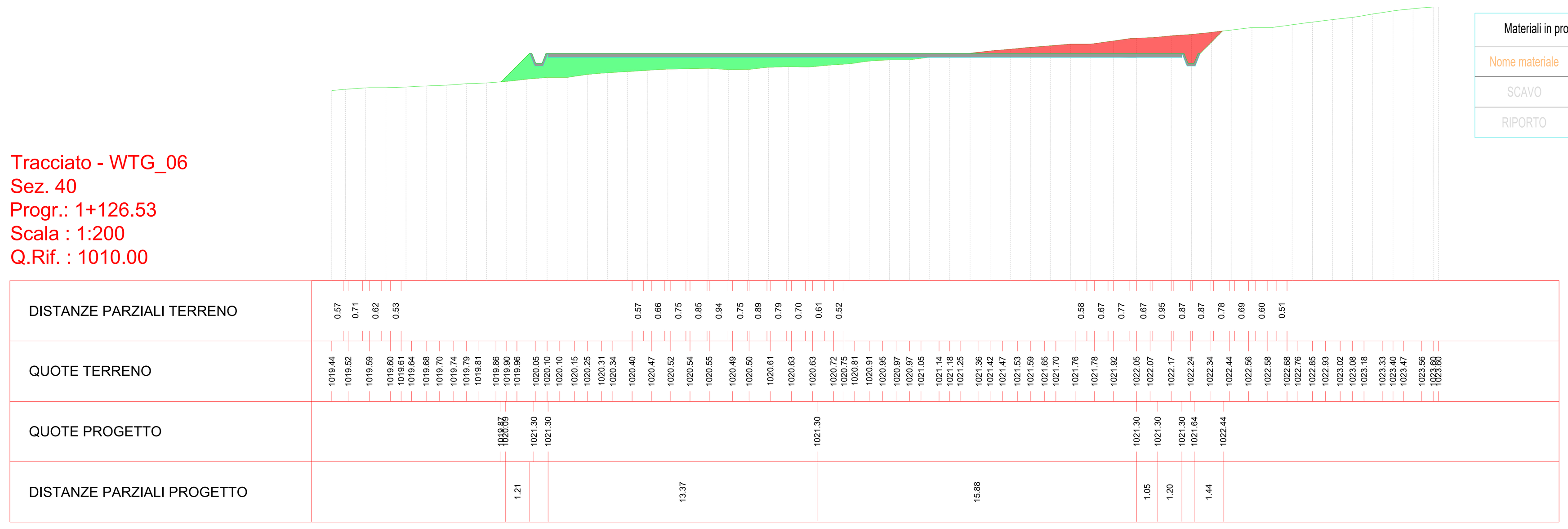

Tracciato - WTG_06
Sez. 41
Progr.: 1+132.98
Scala : 1:200
Q.Rif. : 1010.00

Materiali in progressiva 11+32.98		
Nome materiale	Area	Volume
SCAVO	7.08	41.73
RIPORTO	12.71	92.16

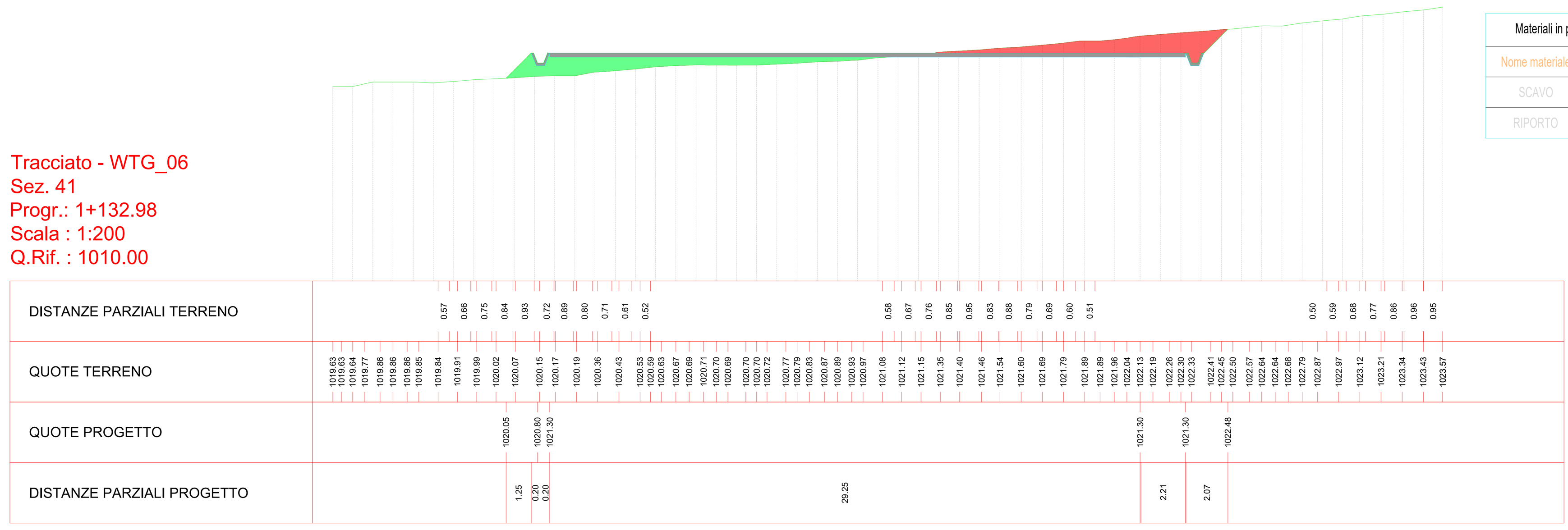

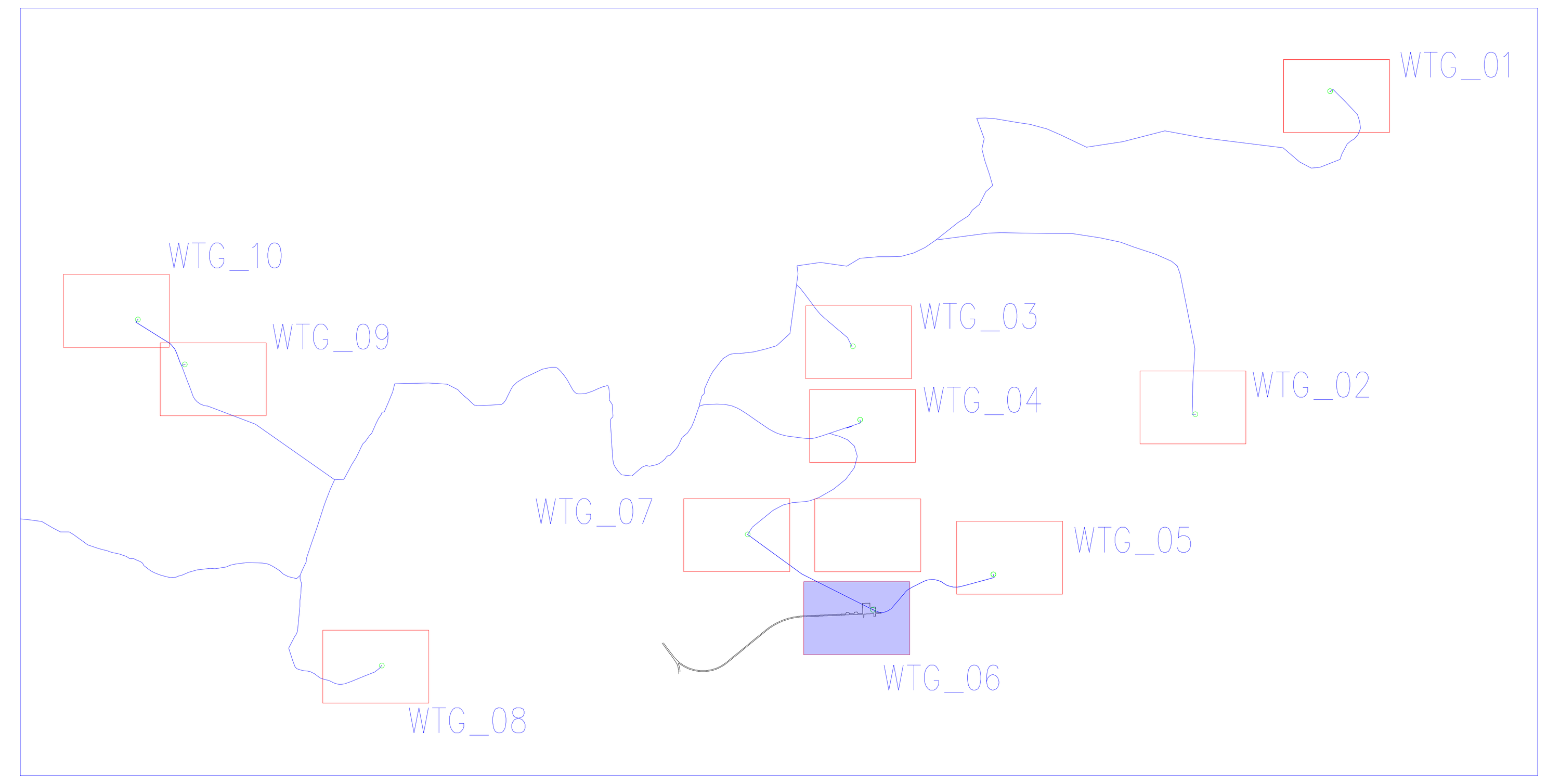

WTG_06
Scala : 1:1000

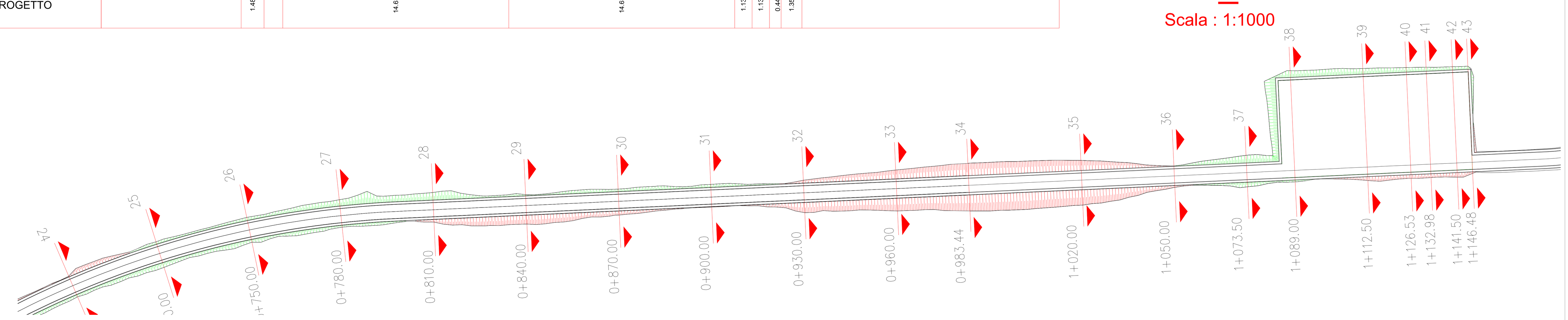

REGIONE CAMPANIA | PROVINCIA DI AVELLINO | COMUNE DI CONZA DELLA CAMPANIA | PROVINCIA DI SALERNO | COMUNE DI SANTOMENNA | COMUNE DI CASTELNUOVO DI CONZA | REGIONE BASILICATA | PROVINCIA DI POTENZA | COMUNE DI PESCOPAGANO

OGGETTO:

PROGETTO DEFINITIVO

"IMPIANTO DI PRODUZIONE DI ENERGIA ELETTRICA DA FONTE EOLICA NEL COMUNE DI PESCOPAGANO (PZ) DENOMINATO "SAETTA" DI POTENZA NOMINALE PARI A 72 MW

ELABORATO:

SEZIONI TRASVERSALI DI PROGETTO: ESERCIZIO

PROPONENTE:

W.E.B

WEB ITALIA ENERGIE RINNOVABILI S.R.L.

Via Leonardo da Vinci n.15
39100 Bolzano (BZ)
C.F: 10171591000
Rappresentante impresa: Kainz Reinhard

PROGETTAZIONE:

Gruppo di Lavoro:
Geol. Raffaele Nardone
Ing. Antonio Romano
Dott.Arch. Martina Lo Vaglio
Ing. Michele Martoccia
Dott.Ing. Donatella Guglielmi
Dott.For. Nicoletta Tedesco
Geom. Gerardo Gioioso

EGM PROJECT
VIA VERRASTRO 15/A
85100- POTENZA (PZ)
www.egmproject.it
egmproject@pec.it
Direttore Tecnico
Ing. Carmen Martone

Amministratore: Nunzio Russoniello
Responsabile tecnico: Samanta Petrozzino
EPF s.r.l.
VIA CESARE BATTISTI, 116
83053 - S. ANDREA DI CONZA (AV)

Livello prog.	Cat. opera	Numero elaborato	Tipo elaborato	N° foglio	Tot. fogli	Nome file	Scala
PD		A.16.a.17.6.b	D			A.16.a.17.6.b_ Sezioni_esercizio	

REV.	DATA	DESCRIZIONE	ESEGUITO	VERIFICATO	APPROVATO
00	Maggio 2024	EMISSIONE		Ing. Carmen Martone	Geol. Raffaele Nardone