





LEGENDA

-  Aerogeneratori
-  Cabine di raccolta e smistamento
-  SE esistente
-  Cavidotto 36 kV

Coordinate Gauss Boaga - Aerogeneratori in progetto		
Nome	X	Y
WTG01	2557636,116	4520229,25
WTG02	2556992,623	4518685,72
WTG03	2555353,609	4519009,39
WTG04	2555392,552	4518660,09
WTG05	2556027,791	4517921,37
WTG06	2555453,731	4517752,97
WTG07	2554855,350	4518112,82
WTG08	2553107,749	4517486,29
WTG09	2552167,977	4518924,06
WTG10	2551943,79	4519139,02



OGGETTO:

PROGETTO DEFINITIVO

"IMPIANTO DI PRODUZIONE DI ENERGIA ELETTRICA DA FONTE EOLICA NEL COMUNE DI PESCAPAGANO (PZ) DENOMINATO "SAETTA" DI POTENZA NOMINALE PARI A 72 MW

ELABORATO:

CARTA CON LOCALIZZAZIONE GEOREFENZATA



PROPRONTE:

W.E.B.
WEB ITALIA ENERGIE RINNOVABILI S.R.L.
 Via Leonardo da Vinci n.15
 39100 Bolzano (BZ)
 C.F. 10171591000
 Rappresentante impresa: Kainz Reinhard

PROGETTAZIONE:

Gruppo di Lavoro:
 Geol. Raffaele Nardone
 Ing. Antonio Romano
 Dott. Arch. Martina Lo Vaglio
 Ing. Michele Martocchia
 Dott. Ing. Donatella Guglielmi
 Dott. For. Nicoletta Tedesco
 Geom. Gerardo Gioloso

EGM PROJECT.
 VIA VERRASTRO 15/A
 85100- POTENZA (PZ)
 www.egmproject.it
 egmproject@pec.it
 Direttore Tecnico
 Ing. Carmen Martone

Amministratore: Nunzio Russorriello
 Responsabile tecnico: Samantha Petrozzino

EPF S.R.L.
 VIA CESARE BALOTTI, 146
 85023 - S. ANDREA DI CONZANO (AV)

Livello prog.	Cat. opera	Numero elaborato	Tipo elaborato	N° foglio	Tot. fogli	Nome file	Scala
PD		A.16.a.5	D			A.16.a.5_Carta_localizzazione_georefer	

REV.	DATA	DESCRIZIONE	ESEGUITO	VERIFICATO	APPROVATO
00	Maggio 2024	EMISSIONE			

SCALA 1:20000