

Autorità di Bacino del Fiume Arno

**Progetto di Piano di Bacino
Stralcio “Bilancio Idrico”**

Misure di Piano

Dicembre 2010

Indice

Indice.....	1
Titolo I - Disposizioni generali.....	3
Articolo 1 - Finalità.....	3
Articolo 2 - Definizioni	3
Articolo 3 - Ambito di applicazione.....	8
Articolo 4 - Contenuti ed elaborati.....	8
Titolo II - Bilancio Idrico - Misure.....	10
Capo I - Acque Sotterranee.....	10
Articolo 5 - Quadro conoscitivo	10
Articolo 6 - Bilancio degli acquiferi significativi.....	10
Articolo 7 -Acquiferi a grave deficit di bilancio	10
Articolo 8 -Acquiferi con bilancio prossimo all'equilibrio e a bilancio positivo.....	11
Articolo 9 - Acquiferi con bilancio prossimo all'equilibrio e a bilancio positivo - Aree a disponibilità molto inferiore alla ricarica (D4).....	11
Articolo 10 - Acquiferi con bilancio prossimo all'equilibrio e a bilancio positivo - Aree a disponibilità inferiore alla ricarica (D3)	12
Articolo 11 - Acquiferi con bilancio prossimo all'equilibrio e a bilancio positivo - Aree a disponibilità prossima alla ricarica (D2) e ad elevata disponibilità (D1).....	13
Articolo 12- Aree del bacino idrografico esterne agli acquiferi alluvionali significativi.....	13
Articolo 13 - Aree con tematiche particolari	13
Articolo 14 - Aree a rischio di salinizzazione	14
Articolo 15 - Aree di possibile interferenza significativa con il reticolo superficiale	15
Articolo 16 - Disposizioni generali	15
Articolo 17 - Acquiferi di Bientina e della Piana di Lucca	15
Capo II - Acque superficiali.....	16
Articolo 18 - Quadro conoscitivo.....	16
Articolo 19 - Il Deflusso Minimo Vitale (DMV).....	16
Articolo 20 - Bilancio del reticolo superficiale.....	17
Articolo 21 - Interbacini a deficit idrico molto elevato (C4).....	17
Articolo 22 - Interbacini a deficit idrico elevato (C3).....	18
Articolo 23 - Interbacini a deficit idrico medio (C2).....	18
Articolo 24 - Interbacini a deficit idrico nullo (C1).....	19
Articolo 25 - Disposizioni generali	19
Titolo III - Modalità di formazione, revisione e verifica del Piano.....	20

Articolo 26- Monitoraggio degli effetti del Piano.....	20
Articolo 27 - Procedura di aggiornamento, modifica e revisione del Piano	20
Titolo IV - Disposizioni finali e transitorie.....	21
Articolo 28 - Rapporti con gli strumenti vigenti di pianificazione delle risorse idriche.....	21
Articolo 29 - Rapporti con la pianificazione di bacino vigente.....	21
Articolo 30 - Disposizioni immediatamente vincolanti.....	21
Allegati alle misure di Piano.....	22
Allegato 1 - Regioni, Province e Comuni ricadenti nel bacino del fiume Arno..	24
Allegato 2 - Indirizzi per il monitoraggio.....	28
Allegato 3 - Specifiche per la documentazione a corredo delle richieste di concessione e autorizzazione.....	29
Allegato 4 - Dati relativi a prelievi e restituzioni di acque sotterranee e superficiali da trasmettere all’Autorità di bacino.....	31
Allegato 5 - Indirizzi per la salvaguardia della risorsa idrica in ambito di escavazioni.....	34
Allegato 6 - Criteri integrativi per il rilascio di pareri sui prelievi da acque superficiali.....	38
Allegato 7 - Elenco dei corsi d’acqua con indicazione dell’interbacino di appartenenza.....	39

Titolo I - Disposizioni generali

Articolo 1 - Finalità

1. Il Piano di bacino del fiume Arno, stralcio "Bilancio Idrico", è lo strumento mediante il quale è definito il bilancio delle acque sotterranee e delle acque superficiali del bacino.
2. Il Piano, in conformità alla direttiva 2000/60/CE del Parlamento europeo e del Consiglio del 23 ottobre 2000 e in attuazione del Piano di gestione del distretto idrografico dell'Appennino Settentrionale, contiene le misure per la pianificazione dell'economia idrica nel bacino del fiume Arno e mira a ricondurre i valori di bilancio entro limiti socialmente accettabili nel rispetto degli assetti e delle risorse naturali e dello sviluppo sostenibile del territorio.
3. Obiettivo strategico del Piano è quello di provvedere alla tutela quantitativa della risorsa al fine di concorrere al perseguimento degli obiettivi di qualità definiti nei Piani regionali di tutela delle acque.

Articolo 2 - Definizioni

1. Ai fini del presente Piano si intende per:
 - **acque sorgive**: qualsiasi emergenza di acque sotterranee in superficie. Nel presente Piano le acque sorgive sono considerate come acque superficiali;
 - **acque sotterranee**: tutte le acque che si trovano sotto la superficie del suolo nella zona di saturazione e a contatto diretto con il suolo o il sottosuolo, caratterizzate da movimento e presenza continua e permanente;
 - **acque superficiali**: le acque scorrenti in superficie, incanalate in fiumi, torrenti, rii, fossi, canali, nonché quelle dei laghi e degli invasi;
 - **acquifero**: volume di sottosuolo dotato di porosità efficace e con una continuità spaziale fra i vuoti, tali da consentire l'accumulo ed il passaggio dell'acqua, per effetto della forza di gravità o per un gradiente di pressione;
 -
 -
 - **Area Disponibile Ponderata (ADP)**: indice sintetico, caratteristico nel Metodo del Microhabitat, indicante l'area effettivamente disponibile, lungo il tratto fluviale di riferimento, idonea alle esigenze della specie ittica considerata e del suo stadio vitale;
 - **area di potenziale interferenza significativa con il reticolo superficiale**: area, individuata su base idrologica, geologica e idrogeologica, all'interno della quale è probabile che si verifichi una interferenza significativa dei prelievi da falda con le portate idriche del reticolo superficiale;

- **ARNORIVER**: modello idrologico per la gestione integrata delle risorse idriche del bacino del fiume Arno e per la tutela dell'habitat fluviale in relazione al DMV, basato sulla regionalizzazione delle portate (misurate e naturali). In particolare da tale codice di calcolo è derivata la $Q_{7,2}$;
- **autorità concedente**: ente delegato al rilascio della concessione di derivazione o di altri atti comunque denominati per l'uso d'acqua pubblica ai sensi della normativa vigente;
- **bacino idrografico**: porzione di territorio che raccoglie le acque meteoriche e/o quelle provenienti dallo scioglimento di nevi e ghiacciai le quali raggiungono, attraverso il reticolo idrografico, la sezione di chiusura;
- **bilancio idrologico**: comparazione, nel periodo di tempo considerato e con riferimento ad un determinato bacino o sottobacino, superficiale o sotterraneo, tra afflussi e deflussi naturali, ovvero deflussi che si avrebbero in assenza di pressione antropica;
-
- **bilancio idrico**: comparazione, nel periodo di tempo considerato, fra le risorse idriche in un determinato bacino o sottobacino, superficiale o sotterraneo, al netto delle risorse necessarie alla conservazione degli ecosistemi acquatici ed i fabbisogni per i diversi usi;
- **corpo idrico artificiale**: un corpo idrico superficiale il cui assetto morfologico deriva dal risultato di attività antropica;
- **corpo idrico fortemente modificato**: un corpo idrico superficiale la cui natura, a seguito di alterazioni fisiche dovute ad attività antropica, è sostanzialmente modificata;
- **curva di durata**: curva di frequenza cumulata, rappresentativa del numero di giorni per cui si ha il raggiungimento o il superamento di un certo valore di portata media giornaliera;
- **curva di durata estiva**: curva di durata relativa al periodo compreso tra il 1 giugno e il 30 settembre;
- **curve di idoneità (o preferenza)**: curve che esprimono il gradimento di una specie ittica in funzione delle variazioni dei parametri relativi al livello idrico, alla velocità della corrente, al tipo di substrato. Possono essere riferite ad uno specifico stadio di vita degli individui (larva, avannotto, giovane, adulto);
- **deflusso di base**: portata restituita al reticolo superficiale dalle acque infiltrate nel sottosuolo, in assenza di piogge;
- **deflusso minimo vitale (DMV)**: portata istantanea, caratteristica di ogni tratto omogeneo del corso d'acqua, che garantisce il mantenimento delle peculiarità fisiche del corpo idrico, dei caratteri chimico-fisici delle acque, nonché la salvaguardia delle biocenosi tipiche delle condizioni naturali locali;

- **efficienza dissipativa:** la porzione della portata estiva che viene restituita al corso d'acqua da una derivazione. È un numero compreso tra 0 (totale dissipazione) ed 1 (totale restituzione);
- **falda acquifera:** acqua contenuta in un acquifero con continuità laterale assai maggiore di quella verticale; la falda può essere confinata (artesianiana), freatica (o libera) o semi-confinata;
- **idrometro:** strumento per la misurazione del livello dell'acqua dei fiumi o dei laghi. Qualora la stazione sia dotata di scala di deflusso, dalla misura del livello è immediatamente ricavabile la portata fluente in quella sezione;
- **IFF (indice di funzionalità fluviale):** è il metodo messo a punto dall'Agencia Nazionale per la Protezione dell'Ambiente per valutare lo stato complessivo dell'ambiente fluviale e la sua funzionalità, intesa come capacità autodepurativa derivante dalla interazione di vari sistemi biotici e abiotici presenti nell'ecosistema acquatico e in quello terrestre ad esso collegato;
- **infiltrazione efficace:** porzione degli afflussi meteorici che va ad alimentare le falde sotterranee;
- **interbacino:** porzione di un bacino idrografico afferente ad un tratto fluviale compreso tra due sezioni significative consecutive poste lungo il medesimo corso d'acqua;
- **legge d'uso di un prelievo:** distribuzione in termini quantitativi e temporali del prelievo in base alla sua tipologia;
- **Metodo del Microhabitat (IFIM - Instream Flow Incremental Methodology):** metodologia sviluppata dall'U.S. Geological Survey per il calcolo della relazione esistente tra l'Area Disponibile Ponderata e la portata del corso d'acqua nel tratto in questione, in funzione di variabili caratteristiche del microhabitat;
- **Microhabitat:** area del corso d'acqua dove si riscontrano condizioni omogenee di profondità, velocità, substrato e copertura del fondo avente le dimensioni caratteristiche dell'individuo della specie ittica;
- **MOBIDIC:** modello idrologico distribuito utilizzato per la definizione del bilancio idrologico ed idrico. In particolare derivano da tale codice di calcolo i termini dell'equazione del bilancio alle sezioni significative;
-
-
-
-
-
-
- **permeabilità:** è la capacità di un mezzo a trasmettere un fluido per effetto della gravità o di un gradiente di pressione; è misurata dal coefficiente di permeabilità K, funzione delle caratteristiche del mezzo e del fluido in questione;

- **piezometro**: dispositivo che permette la misura del livello di falda nell'acquifero investigato;
- **pioggia efficace**: afflussi meteorici al netto dell' evapotraspirazione;
- **portata fluviale**: volume d'acqua che transita, nell'unità di tempo, attraverso una sezione trasversale del corso d'acqua;
- **portata fluviale media giornaliera**: media aritmetica dei valori di portata istantanea registrati in una sezione trasversale dalla mezzanotte alla mezzanotte del giorno successivo;
- **portata fluviale mediana estiva**: portata relativa alla curva di durata dei mesi giugno, luglio, agosto e settembre, corrispondente ad una frequenza del 50%;
- **portate misurabili o attuali**: portate fluenti nella rete idrografica, comprensive dei prelievi e scarichi in atto. Sono le portate rilevate nelle stazioni di misura;
- **portate naturali**: portate teoricamente fluenti nella rete idrografica in assenza di alterazioni prodotte da usi antropici;
- **portata residua**: portata fluente, al netto del DMV, disponibile per eventuali usi;
-
- **prelievo esistente**: prelievo per il quale il provvedimento di concessione è stato rilasciato antecedentemente alla data di entrata in vigore del Piano. Sono considerati prelievi esistenti il prelievo con titolo in corso di regolarizzazione alla data di entrata in vigore del Piano, ivi compreso quello per il quale è in corso il procedimento di rilascio della concessione preferenziale, nonché il prelievo interessato da istanza di rinnovo che non comporti variazione sostanziale dei quantitativi;
- **prova di pompaggio**: indagine svolta al fine di determinare le caratteristiche di efficienza del pozzo in questione. Viene, altresì, detta prova a gradini in quanto viene svolta effettuando emungimenti con portate diverse, ad intervalli di tempo definiti;
- **$Q_{7,2}$** : minima portata media di sette giorni consecutivi con tempo di ritorno di due anni;
- **$Q_{7,10}$** : minima portata media di sette giorni consecutivi con tempo di ritorno di dieci anni;
- **reticolo idrografico**: l'insieme degli elementi che costituiscono il sistema drenante alveato del bacino idrografico;
- **reticolo di possibile interferenza significativa**: tratto di reticolo per il quale è possibile che si verifichi una interferenza dei prelievi da falda con le portate del medesimo;
- **risorsa idrica utilizzabile**: la risorsa destinabile agli usi, tenendo conto dei vincoli di carattere socio-economico, di tutela delle acque, di compatibilità ambientale e di qualità;

-
-
- **scala di deflusso**: espressione matematica o grafica che in una sezione fluviale lega la portata in transito all'altezza idrometrica;
- **sezione fluviale**: rappresentazione geometrica delle quote dell'alveo fluviale rilevate lungo un segmento trasversale alla direzione del deflusso;
- **sezione di chiusura**: sezione attraverso la quale defluiscono le acque del bacino idrografico sotteso;
- **sezione significativa**: sezione del reticolo idrografico individuata alla chiusura dei principali sottobacini o in corrispondenza di stazioni idrometriche o di punti caratteristici per prelievi e scarichi;
- **sistema delle acque**: sistema informativo territoriale, realizzato da Regione Toscana e Autorità di bacino, che individua l'idrografia dei corsi d'acqua attraverso l'organizzazione gerarchica dei tratti di reticolo, secondo un modello topologico definito. Ha caratteristiche di grafo orientato ed è coerente con la Carta Tecnica Regionale in scala 1:10.000. La definizione dei bacini e sottobacini, attraverso la ricostruzione degli spartiacque morfologici, è parte integrante del modello;
- **sostenibilità dei prelievi sotterranei**: situazione che si ha quando i prelievi sono mediamente uguali o inferiori rispetto alla ricarica, in modo da determinare a lungo andare un equilibrio nel bilancio della falda che dia luogo alla stabilizzazione della sua piezometria;
- **sottobacino**: porzione di bacino idrografico sotteso ad una sezione di chiusura intermedia;
- **specie target**: specie ittica ad un determinato stadio vitale presa come riferimento per la definizione del DMV su base biologica;
-
-
- **superficie piezometrica**: involucro dei livelli di acqua misurati in pozzi o piezometri; viene generalmente ricostruita mediante misure con assegnata cadenza temporale;
- **tempo di ritorno T_R** : probabilità con cui il valore di una assegnata variabile aleatoria può essere superato. Il tempo di ritorno T_R è il valore atteso del periodo di tempo che intercorre fra due superamenti successivi del valore della variabile esaminata;
- **trasmissività**: prodotto della permeabilità per lo spessore della falda;
- **usi delle acque**: destinazioni funzionali del prelievo, generalmente suddivisi in idropotabile, irriguo, industriale, domestico e servizi vari (venatorio, antincendio, etc.);
- **vulnerabilità V** : denota l'attitudine di un elemento a subire danni per effetto di un determinato evento.

Articolo 3 – Ambito di applicazione

1. Il Piano trova applicazione nelle Regioni, Province e Comuni individuati nell’Allegato 1, il cui territorio ricade nel bacino del fiume Arno.
2. La disciplina di Piano è articolata in misure per le acque sotterranee e misure per le acque superficiali.
3. Le misure per le acque sotterranee contenute al Titolo II, Capo I, si applicano negli ambiti territoriali definiti nelle Tavole A, B, C, D e G di cui all’articolo 4, comma 1 lett. b) punti 1, 2, 3, 4 e 7.
4. Le misure per le acque superficiali contenute al Titolo II, Capo II, si applicano negli ambiti territoriali definiti nelle Tavole E e F di cui all’articolo 4, comma 1 lett. b) punti 5 e 6. Nell’Allegato 7 sono riportati i nomi e i codici dei corsi d’acqua ricadenti negli ambiti territoriali definiti nelle tavole cartografiche richiamate nel presente comma.

Articolo 4 – Contenuti ed elaborati

1. Il Piano è costituito dei seguenti elaborati:
 - ☞ Relazione di Piano;
 - ☞ Elaborati cartografici di Piano:
 1. Tavola A - “Corpi idrici sotterranei oggetto di bilancio” (scala 1:500.000);
 2. Tavola B - “Corpi idrici sotterranei a bilancio negativo e area di ricarica delle Cerbaie” (scala 1:500.000);
 3. Tavola C (numerata da 1 a 79) - “Zonazione delle aree a diversa disponibilità di acque sotterranee degli acquiferi di pianura” (scala 1:25.000);
 4. Tavola D - “Aree di possibile interferenza significativa con il reticolo superficiale” (scala 1:500.000);
 5. Tavola E - “Sezioni del reticolo superficiale significative e relativi interbacini” (scala 1:500.000);
 6. Tavola F - “Criticità per deficit idrico nel reticolo superficiale” (scala 1:500.000);
 7. Tavola G - “Aree a rischio di salinizzazione” (scala 1:100.000)
 - c) Schede di sintesi (n. 17) di bilancio degli acquiferi significativi;
 - d) Schede di sintesi (n. 44) di bilancio del reticolo superficiale alle sezioni significative;
 - e) Misure di Piano e allegati.
2. Gli allegati alle misure sono:
 - a) Allegato n. 1 “Elenco dei Comuni, delle Province e delle Regioni ricadenti nel bacino del fiume Arno”;
 - b) Allegato n. 2 “Indirizzi per il monitoraggio”;
 - c) Allegato n. 3 “Specifiche per la documentazione a corredo delle richieste di concessione e autorizzazione”;

- d) Allegato n. 4 “Modalità di trasmissione dei dati relativi a prelievi e restituzioni di acque sotterranee e superficiali”;
- e) Allegato n. 5 “Indirizzi per la salvaguardia della risorsa idrica in ambito di escavazioni”;
- f) Allegato n. 6 “Criteri integrativi per il rilascio del parere dell’Autorità di bacino sui prelievi da acque superficiali”;
- g) Allegato n. 7 “Elenco dei corsi d’acqua con indicazione dell’interbacino di appartenenza”.



Titolo II – Bilancio Idrico – Misure

Capo I – Acque Sotterranee



Articolo 5 – Quadro conoscitivo



1. Il Piano fornisce i dati conoscitivi delle acque sotterranee presenti nel territorio del bacino, fissa gli indirizzi gestionali per gli acquiferi delle pianure alluvionali individuati come significativi nel Piano di Tutela delle Acque della Regione Toscana nonché per le relative aree di ricarica ricadenti nel territorio della Regione Toscana e della Regione Umbria.



Articolo 6 – Bilancio degli acquiferi significativi

  Il bilancio è redatto per ciascun acquifero significativo. Gli acquiferi, in ragione delle risultanze, sono suddivisi tra:

- acquiferi a grave deficit di bilancio;
- acquiferi con bilancio prossimo all'equilibrio o bilancio positivo.

  Gli acquiferi a grave deficit di bilancio sono quelli caratterizzati da bilancio negativo e per i quali il monitoraggio piezometrico conferma lo stato di grave deficit.

  Gli acquiferi con bilancio prossimo all'equilibrio o bilancio positivo sono quelli in cui i flussi in uscita sono dello stesso ordine di grandezza della ricarica o inferiori alla medesima.

  Gli acquiferi di cui ai commi precedenti sono individuati nella Tavola A - "Corpi idrici sotterranei oggetto di bilancio". I dati di bilancio sono riportati nelle schede di sintesi redatte per ciascun acquifero.

Articolo 7 – Acquiferi a grave deficit di bilancio

1. Per tali acquiferi l'obiettivo strategico consiste nel conseguimento di condizioni di equilibrio di bilancio.
2. L'obiettivo è perseguito attraverso la revisione delle concessioni e autorizzazioni in essere, da effettuarsi tenendo conto dei dati di bilancio dell'acquifero. In particolare devono essere previste:
 - a) la riduzione dei prelievi per usi industriali mediante, tra l'altro, l'ottimizzazione dei cicli produttivi, il riutilizzo delle acque reflue e l'approvvigionamento di acque di superficie;
 - b) la riduzione dei prelievi per uso agricolo mediante, tra l'altro, l'utilizzo di tecniche volte al risparmio della risorsa, la riconversione in colture meno idroesigenti e l'approvvigionamento di acque di superficie;
 - c) la riduzione dei prelievi ad uso idropotabile anche attraverso una diversa distribuzione degli stessi sul territorio e l'approvvigionamento di acque di superficie;
3. L'obiettivo è, altresì, perseguito attraverso il divieto di nuovi prelievi, ad esclusione di quelli finalizzati alla ottimizzazione del sistema di prelievi esistenti o di quelli richiesti, a fini domestici, igienici e di antincendio, in

aree non servite da pubblico acquedotto, con obbligo di installazione di contatore.

4. In fase di rinnovo del prelievo e per i prelievi ad uso idropotabile di cui al comma 3 può essere richiesta l'attivazione del monitoraggio piezometrico della falda secondo le specifiche riportate nell'Allegato 2;
5. Gli strumenti di governo del territorio non devono prevedere nuovi insediamenti con approvvigionamento da acque sotterranee.
6. Al raggiungimento dell'obiettivo di cui al comma 1, a tali acquiferi si applica la disciplina di cui agli articoli 8 e seguenti del presente Capo.

Articolo 8 -Acquiferi con bilancio prossimo all'equilibrio e a bilancio positivo

1. Per tali acquiferi l'obiettivo strategico è il miglioramento e il consolidamento delle condizioni di bilancio in atto.
2. L'obiettivo strategico è perseguito attraverso la pianificazione e gestione della risorsa idrica attuata secondo i criteri di cui al presente articolo e agli articoli successivi, anche al fine di una corretta distribuzione dei prelievi sull'acquifero interessato.
3. All'interno di ciascun acquifero sono individuate aree omogenee per disponibilità residua, cui è attribuita una classe di disponibilità, come riportato nelle Tavole C -"Zonazione delle aree a diversa disponibilità di acque sotterranee degli acquiferi di pianura", secondo la seguente ripartizione:
 - a) Aree a disponibilità molto inferiore alla capacità di ricarica (D4), in cui il disavanzo relativo fra la ricarica media su unità di superficie e i prelievi risulta molto elevato;
 - b) Aree a disponibilità inferiore alla capacità di ricarica (D3), in cui il disavanzo relativo fra la ricarica media su unità di superficie e i prelievi risulta elevato;
 - c) Aree a disponibilità prossima alla capacità di ricarica (D2), in cui la ricarica media su unità di superficie è congruente con i prelievi in atto;
 - d) Aree ad elevata disponibilità (D1), in cui la ricarica media su unità di superficie è superiore ai prelievi in atto.
4. Fermo quanto previsto negli articoli 9, 10 e 11, nelle aree di cui al comma 3 si provvede alla revisione delle concessioni ed autorizzazioni in essere, previa valutazione della sostenibilità dei prelievi per le aree medesime.

Articolo 9 - Acquiferi con bilancio prossimo all'equilibrio e a bilancio positivo - Aree a disponibilità molto inferiore alla ricarica (D4)

1. In tali aree sono vietati nuovi prelievi, con esclusione dei seguenti casi:
 - a) laddove non sia possibile una localizzazione alternativa, possono essere rilasciate concessioni ad uso idropotabile, a condizione che sia dimostrata la sostenibilità per l'area. In tali casi può essere richiesta l'attivazione del monitoraggio piezometrico della falda secondo le specifiche riportate nell'Allegato 2;

- b) laddove non sia possibile una localizzazione alternativa, le concessioni per usi diversi da quello idropotabile sono rilasciate, a condizione che siano dimostrate la sostenibilità per l'area, l'essenzialità dell'uso, la mancanza di fonti alternative di approvvigionamento, l'efficienza dell'utilizzo nonché le misure di risparmio e riutilizzo adottate. In tali casi può essere chiesta l'attivazione del monitoraggio piezometrico della falda secondo le specifiche riportate nell'Allegato 2;
 - c) nelle aree non servite da pubblico acquedotto, possono essere rilasciate autorizzazioni ad uso domestico, ai sensi dell'articolo 16 comma 1, con obbligo di installazione di contatore;
 - d) nelle aree servite da acquedotto, possono essere rilasciate autorizzazioni ad uso domestico, ai sensi dell'articolo 16 comma 1, fino ad un valore di 100 m³/anno e con obbligo di installazione di contatore. Qualora siano richiesti volumi superiori, l'autorizzazione è rilasciata previo parere dell'Autorità di bacino, a condizione che sia dimostrata la sostenibilità del prelievo per l'area e con obbligo di installazione di contatore.
2. In fase di rinnovo dei prelievi può essere richiesta l'attivazione del monitoraggio piezometrico della falda secondo le specifiche riportate nell'Allegato 2;
 3. Gli strumenti di governo del territorio possono prevedere nuovi insediamenti con approvvigionamento da acque sotterranee, previa valutazione della sostenibilità del fabbisogno stimato.
 4. La durata delle concessioni non può superare i cinque anni.

Articolo 10 - Acquiferi con bilancio prossimo all'equilibrio e a bilancio positivo - Aree a disponibilità inferiore alla ricarica (D3)

1. Nelle aree a disponibilità inferiore alla ricarica, le concessioni e autorizzazioni possono essere rilasciate, sulla base dei criteri sotto riportati:
 - a) le concessioni ad uso idropotabile possono essere rilasciate a condizione che ne sia dimostrata la sostenibilità per l'area. In tali casi può essere richiesta l'attivazione del monitoraggio piezometrico della falda secondo le specifiche riportate nell'Allegato 2;
 - b) le concessioni ad uso diverso da quello idropotabile possono essere rilasciate a condizione che siano dimostrate la sostenibilità per l'area e l'essenzialità dell'uso anche in relazione ai quantitativi idrici richiesti. In tali casi può essere richiesta l'attivazione del monitoraggio piezometrico della falda secondo le indicazioni riportate nell'Allegato 2;
 - c) nelle aree non servite da pubblico acquedotto, possono essere rilasciate autorizzazioni ad uso domestico, ai sensi dell'articolo 16 comma 1;
 - d) nelle aree servite da acquedotto, possono essere rilasciate autorizzazioni ad uso domestico, ai sensi dell'articolo 16 comma 1, fino ad un valore di 200 m³/anno. Qualora siano richiesti volumi

superiori, l'autorizzazione è rilasciata previo parere dell'Autorità di bacino, a condizione che sia dimostrata la sostenibilità del prelievo per l'area.

2. Gli strumenti di governo del territorio possono prevedere nuovi insediamenti con approvvigionamento da acque sotterranee, previa valutazione della sostenibilità del fabbisogno stimato.
3. La durata delle concessioni non può superare i cinque anni.

Articolo 11 - Acquiferi con bilancio prossimo all'equilibrio e a bilancio positivo - Aree a disponibilità prossima alla ricarica (D2) e ad elevata disponibilità (D1)

1. Nelle aree a disponibilità prossima alla ricarica e ad elevata disponibilità, le concessioni e autorizzazioni sono rilasciate nel rispetto dei dati di bilancio dell'acquifero. In relazione all'entità dei quantitativi idrici richiesti si tiene conto anche degli effetti indotti localmente e nelle aree contermini sulla disponibilità residua in base a densità di prelievo e ricarica specifica.
2. In funzione delle risultanze di cui al comma precedente la richiesta può essere assoggettata alle misure di cui agli articoli 9 e 10, ivi compresi gli obblighi di monitoraggio di cui all'Allegato 2.
3. Possono essere previste limitazioni alla durata delle concessioni.

Articolo 12- Aree del bacino idrografico esterne agli acquiferi alluvionali significativi

1. Nelle aree non ricomprese negli acquiferi alluvionali significativi, il rilascio delle concessioni e autorizzazioni è regolato in relazione alle singole richieste in conformità al quadro conoscitivo disponibile.
2. La disciplina di cui al comma 1 si applica anche alle richieste di prelievo ricadente negli acquiferi alluvionali significativi, per i quali sia previsto esclusivamente lo sfruttamento di falde di minor rilevanza e diverse da quelle individuate nelle schede di sintesi dei singoli acquiferi sulle quali è stato redatto il bilancio.
3. Qualora la concessione riguardi l'emungimento da pozzi ubicati in zone montane e collinari, per i quali sia possibile una significativa interferenza con la portata di sorgenti perenni significative, il rilascio della concessione può essere assoggettato al rispetto delle condizioni poste nel bacino superficiale di appartenenza.

Articolo 13 - Aree con tematiche particolari

1. Sono aree con tematiche particolari quelle:
 - a. a rischio di salinizzazione;
 - b. di possibile interferenza significativa con il reticolo superficiale;
2. Per tali aree la disciplina di cui al presente Capo è integrata secondo le disposizioni dettate rispettivamente per ciascuna di esse agli articoli 14 e 15.

Articolo 14 – Aree a rischio di salinizzazione

1. Le aree a rischio di salinizzazione di cui al presente articolo, ricadenti all'interno dell'acquifero confinato della Piana di Pisa, sono individuate nella tavola cartografica G, secondo la seguente ripartizione:
 - a) Aree classificate IS1: aree interessate dal fenomeno di ingressione salina;
 - b) Aree classificate IS2: aree nelle quali non si riscontrano segnali di ingressione salina, ma per le quali è necessario mantenere un livello di attenzione;
 - c) Aree classificate IS3: aree nelle quali non vi sono indizi di ingressione salina ma in cui il sistema dei prelievi è tale da provocare un aggravio del fenomeno nelle aree contermini.
2. In tali aree i prelievi sono consentiti sulla base dei criteri di cui ai commi che seguono.
3. Nell'area IS1 l'obiettivo strategico è il raggiungimento di una quota pari a 0 m s.l.m. in piezometri appositamente realizzati e monitorati dalla Provincia di Pisa. A tal fine:
 - a) non è consentito il rilascio di nuove concessioni dall'acquifero oggetto di bilancio. La perforazione di nuovi pozzi è consentita solo ai fini del monitoraggio della falda o della redistribuzione dei prelievi esistenti, per ridurre le depressioni piezometriche;
 - b) la Provincia di Pisa dispone la cessazione dei prelievi qualora il livello di falda, nel primo anno dall'entrata in vigore del Piano, scenda al di sotto della quota -3 m s.l.m. Tale quota sarà progressivamente innalzata dall'Autorità di bacino, di concerto con la Provincia di Pisa, in funzione dei dati di monitoraggio fino a raggiungere la quota obiettivo;
 - c) nei casi di cui alla lettera b) la Provincia di Pisa comunicherà la possibilità di tornare ad emungere al ristabilirsi del livello piezometrico di riferimento;
 - d) per prelievi superiori a 10.000 m³/anno dovranno essere trasmesse alla Provincia di Pisa le analisi qualitative di cui all'Allegato n. 5, effettuate nei mesi di settembre e marzo.
4. Nell'area IS2:
 - a) è consentito il rilascio di nuove concessioni dall'acquifero oggetto di bilancio solo per usi dotati di sistemi di risparmio idrico;
 - b) le nuove concessioni non potranno avere durata superiore a 5 anni. In funzione dei dati di monitoraggio, il rinnovo potrà essere vincolato al raggiungimento di obiettivi di rientro del livello piezometrico, stabiliti dall'Autorità di bacino, di concerto con la Provincia di Pisa.
 - c) per prelievi superiori a 10.000 m³/anno dovranno essere trasmesse alla Provincia di Pisa le analisi qualitative di cui all'Allegato n.5, effettuate nei mesi di settembre e marzo;

5. Nell'area IS3 :
- a) le nuove concessioni non potranno avere durata superiore a 5 anni. In funzione dei dati di monitoraggio, il rinnovo potrà essere vincolato al raggiungimento di obiettivi di rientro del livello piezometrico, stabiliti dall'Autorità di bacino, di concerto con la Provincia di Pisa.
 - b) per prelievi superiori a 50.000 m³/anno o per campi pozzi potrà essere richiesta l'installazione di un piezometro di controllo ubicato ai margini del cono di influenza dei medesimi.

Articolo 15 - Aree di possibile interferenza significativa con il reticolo superficiale

1. Sono aree di possibile interferenza significativa con il reticolo superficiale quelle individuate nella tavola D - "*Aree di possibile interferenza significativa con il reticolo superficiale*".
2. Nelle aree di cui al presente articolo, la concessione è rilasciata previa verifica del rapporto con la risorsa superficiale. Nel caso in cui sia verificata l'interferenza delle acque sotterranee con quelle superficiali si deve tener conto delle criticità afferenti al reticolo superficiale.

Articolo 16 - Disposizioni generali

1. Negli acquiferi di cui all'art. 7 e nelle aree a disponibilità molto inferiore (D4) e inferiore (D3) alla ricarica degli acquiferi di cui all'articolo 8, gli usi domestici devono essere autorizzati.
2. Ai fini dell'espressione del parere di cui all'articolo 7, comma 2, del T.U. n. 1775/1933 le richieste di concessione e autorizzazione devono essere corredate della documentazione di cui all'Allegato 3. Entro il mese di gennaio le Autorità competenti trasmettono all'Autorità di bacino i dati e le informazioni di cui all'Allegato 4 relativi all'anno precedente per l'aggiornamento del Piano.
3. Ai fini della salvaguardia della risorsa idrica in presenza di escavazioni, l'Autorità di bacino e le Autorità competenti al rilascio dei provvedimenti autorizzativi tengono conto dei criteri riportati nell'Allegato 5.

Articolo 17 - Acquiferi di Bientina e della Piana di Lucca

1. Ai sensi dell'articolo 9, comma 3, lett. c) del Piano di Tutela della Regione Toscana sono acquiferi a grave deficit di bilancio l'acquifero di Bientina e l'acquifero della Piana di Lucca, individuati nella tavola B - "*Corpi idrici sotterranei a bilancio negativo*".
2. L'area di ricarica dell'acquifero di Bientina denominata "*Cerbaie*" è soggetta alla disciplina del relativo acquifero.
3. Per tali acquiferi l'obiettivo di cui all'articolo 7 deve essere raggiunto, con le modalità di cui al medesimo articolo e in particolare attraverso:
 - a) la riduzione dei prelievi di acque sotterranee per usi industriali mediante, tra l'altro, l'ottimizzazione dei cicli produttivi, il riutilizzo delle acque reflue e l'approvvigionamento da acque di superficie;

- b) la riduzione dei prelievi di acque sotterranee ad uso idropotabile anche attraverso una diversa distribuzione degli stessi sul territorio e l'utilizzo di acque superficiali;
 - c) il divieto di nuovi prelievi, ad esclusione di quelli ad uso idropotabile necessari per il raggiungimento di quanto previsto alla lettera b) e di quelli richiesti a fini domestici, igienici, e di antincendio, in aree non servite da pubblico acquedotto, con obbligo di installazione del contatore.
4. In fase di rinnovo del prelievo e per i prelievi ad uso idropotabile di cui al comma 3 può essere richiesta l'attivazione del monitoraggio piezometrico della falda secondo le specifiche riportate nell'Allegato 2.

Capo II - Acque superficiali

Articolo 18 - Quadro conoscitivo

1. Il Piano fornisce i dati conoscitivi, fisici ed antropici del reticolo superficiale del bacino idrografico, ivi compreso il deflusso minimo vitale ed il bilancio idrologico e idrico. In funzione delle caratteristiche idrologiche del bacino e degli utilizzi idrici, sono individuate le criticità a carico del reticolo superficiale relativamente al periodo estivo, comprendente i mesi di giugno, luglio, agosto, settembre.
2. Il bacino idrografico è suddiviso nei sottobacini e interbacini facenti capo alle sezioni significative di cui agli articoli successivi.

Articolo 19 - Il Deflusso Minimo Vitale (DMV)

1. Il DMV è la minima portata media di sette giorni consecutivi con tempo di ritorno di 2 anni ($Q_{7,2}$), determinata utilizzando per tutti i corsi d'acqua naturali un metodo con variabili statistiche idrologiche.
2. In corrispondenza delle sezioni significative il valore idrologico è stato confrontato e verificato con i risultati della indagine di tipo biologico-sperimentale condotta ai fini della sostenibilità ambientale e del mantenimento delle biocenosi.
3. I valori di DMV di cui al primo comma sono immediatamente vincolanti ai fini del rilascio dei provvedimenti autorizzativi e della predisposizione dei piani e programmi di cui agli articoli successivi. Tali valori sono riportati per le sezioni significative nelle *Schede di sintesi di bilancio* di cui all'articolo 19.
4. Il valore determinato nelle sezioni significative potrà essere variato qualora si verificano modifiche significative del quadro conoscitivo e delle risultanze del monitoraggio di cui all'articolo 25, e comunque in occasione della revisione del Piano.
5. In fase di rilascio di concessioni, su tutto il reticolo potranno essere assunti valori differenti di DMV a seguito dell'approfondimento del quadro conoscitivo o di indagini di tipo biologico sperimentale. Nel caso in cui il nuovo valore determini una modifica del livello di criticità dell'interbacino, si applica la procedura di cui all'articolo 26, comma 5.

6. In relazione al raggiungimento degli obiettivi dei Piani di Tutela, per gli interbacini in cui ricadono tratti del reticolo superficiale caratterizzati da uno stato di qualità classificato come *pessimo* o *scadente*, le Regioni possono, di concerto con l’Autorità di bacino, proporre valori di *DMV* superiori a quelli individuati nel presente Piano. Per le eventuali conseguenti modifiche del livello di criticità degli interbacini si applica la procedura di cui all’articolo 26, comma 5.

Articolo 20 – Bilancio del reticolo superficiale

1. Il bilancio è determinato alle 44 sezioni significative del reticolo idrografico superficiale.
2. Per ogni sezione è calcolata la criticità in funzione del numero di giorni in cui la portata è inferiore al *DMV*, valutati sulla curva di durata delle portate riferita ai mesi di giugno, luglio, agosto e settembre.
3. Le criticità sono rappresentate nella Tavola F - *Criticità per deficit idrico nel reticolo superficiale*, suddividendo il bacino negli interbacini compresi tra sezioni significative consecutive.
4. Ad ogni interbacino viene assegnata la criticità risultante nella sezione di chiusura.
5. Applicando tale metodo di rappresentazione, il bacino idrografico è stato ripartito in:
 - a) interbacini a deficit idrico molto elevato (C4), in cui la portata alla sezione di chiusura è inferiore al *DMV* per oltre 60 giorni;
 - b) interbacini a deficit idrico elevato (C3) in cui la portata alla sezione di chiusura è inferiore al *DMV* per un periodo compreso tra 30 e 60 giorni;
 - c) interbacini a deficit medio (C2) in cui la portata alla sezione di chiusura è inferiore al *DMV* per un periodo compreso tra 30 e 0 giorni;
 - d) interbacini a deficit nullo (C1) in cui la portata alla sezione di chiusura risulta sempre superiore al *DMV*.
6. L’obiettivo strategico consiste nel perseguimento di condizioni di equilibrio di bilancio, fermo restando il raggiungimento degli obiettivi di qualità e funzionali del Piano di Tutela, attraverso azioni finalizzate al mantenimento o miglioramento delle portate. Tale obiettivo deve essere raggiunto alle sezioni significative.
7. Il bilancio idrologico e il bilancio idrico sono riportati nelle schede di sintesi redatte per ciascuna sezione significativa.

Articolo 21 – Interbacini a deficit idrico molto elevato (C4)

1. L’obiettivo strategico dovrà essere raggiunto entro il 31 dicembre 2015.
2. L’obiettivo è perseguito attraverso il divieto dei nuovi prelievi e la revisione delle concessioni ed attingimenti con riferimento al periodo estivo, ferma

restando la possibilità di individuare ulteriori misure a ciò finalizzate. In particolare, tenendo conto dei dati di bilancio così come derivanti dalle schede di sintesi, potrà essere prevista:

- α) la riduzione dei prelievi per usi industriali mediante, tra l'altro, l'ottimizzazione dei cicli produttivi, il riutilizzo delle acque reflue o di acque invasate;
 - β) la riduzione dei prelievi per uso agricolo mediante, tra l'altro, l'utilizzo di tecniche volte al risparmio della risorsa, la riconversione in colture meno idroesigenti e l'approvvigionamento da acque invasate;
 - χ) la riduzione dei prelievi ad uso idropotabile anche attraverso una razionalizzazione degli stessi.
3. In deroga a quanto previsto al comma 2, potranno essere consentiti prelievi per usi essenziali nel caso in cui sia dimostrata la sostenibilità e la necessità dei medesimi.
 4. Le licenze di attingimento sono disciplinate all'articolo 25.

Articolo 22 - Interbacini a deficit idrico elevato (C3)

1. L'obiettivo strategico dovrà essere raggiunto entro il 31 dicembre 2015.
2. L'obiettivo è perseguito attraverso la limitazione dei nuovi prelievi e la revisione delle concessioni ed attingimenti, con riferimento al periodo estivo, ferma restando la possibilità di individuare ulteriori misure a ciò finalizzate. In particolare le misure sono definite tenendo conto dei dati di bilancio così come derivanti dalle schede di sintesi.
3. I nuovi prelievi consentiti nel periodo estivo attengono a:
 - a) nuove concessioni ad uso idropotabile, laddove non sia possibile una localizzazione alternativa, da rilasciare sulla base di uno studio comprovante gli effetti del prelievo sul reticolo di valle e la sostenibilità dello stesso in relazione ai valori di *DMV*;
 - b) nuove concessioni per usi diversi da quello idropotabile sulla base di uno studio comprovante gli effetti del prelievo sul reticolo di valle, anche in relazione al *DMV*, e a condizione che sia dimostrata l'essenzialità dell'uso, la mancanza di fonti alternative di approvvigionamento, l'efficienza dell'utilizzo nonché le misure di risparmio e riuso adottate.
4. Nei casi di cui ai commi precedenti potrà essere richiesta l'installazione di idoneo misuratore di portata in continuo che permetta l'immediata verifica delle portate disponibili, utilizzabile anche ai fini della revisione delle concessioni.
5. Le licenze di attingimento sono disciplinate all'articolo 25.
- 6.
- 2.

Articolo 23 - Interbacini a deficit idrico medio (C2)

1. L'obiettivo strategico dovrà essere raggiunto entro il 31 dicembre 2015.

2. Le Autorità competenti, avvalendosi dei dati di bilancio riportati nelle Schede di sintesi, pianificano la gestione della risorsa idrica secondo le priorità di legge ai fini del raggiungimento degli obiettivi.

Articolo 24 - Interbacini a deficit idrico nullo (C1)

1. L'obiettivo consiste nel gestire la risorsa mantenendo le condizioni di equilibrio in atto.

Articolo 25 - Disposizioni generali

1. Gli interbacini di cui agli articoli 22, 23 e 24, nel caso in cui vi siano a valle degli stessi lungo la medesima asta fluviale interbacini con criticità maggiore, sono soggetti alla disciplina più restrittiva prevista per questi ultimi.
2. Le misure di cui agli articoli 21, comma 2, e 22, comma 2, si applicano all'intera porzione di bacino sottesa alla sezione a criticità maggiore. Ai fini dell'espressione del parere di cui all'articolo 7, comma 2, del T.U. n. 1775/1933 le richieste di concessioni e autorizzazioni devono essere corredate della documentazione di cui all'Allegato 3.
3. Il suddetto parere è rilasciato dall'Autorità di bacino anche sulla base dei criteri riportati nell'Allegato 6.
4. Ai fini della salvaguardia della risorsa idrica in presenza di escavazioni, l'Autorità di bacino e le Autorità competenti al rilascio dei provvedimenti autorizzativi tengono conto dei criteri riportati nell'Allegato 5.
5. Entro il mese di gennaio le Autorità competenti trasmettono all'Autorità di bacino i dati e le informazioni di cui all'Allegato 4 relativi all'anno precedente per l'aggiornamento del Piano.
6. Laddove l'interbacino ricada nel territorio di due o più province, i provvedimenti autorizzativi, comunque denominati, vengono rilasciati previo concerto fra le Amministrazioni concedenti.
7. L'Autorità competente dovrà prevedere un limite temporale alla durata delle concessioni e autorizzazioni al fine di consentire la verifica dei dati sulla disponibilità residua, anche a seguito dei monitoraggi avviati.
8. Negli interbacini a deficit idrico molto elevato (C4) ed elevato (C3) le licenze di attingimento possono essere rilasciate dalle Autorità competenti, previa verifica della compatibilità complessiva delle domande pervenute con i dati di bilancio da effettuarsi di concerto con l'Autorità di bacino. La verifica sarà condotta sulla base del "Regolamento per la gestione degli attingimenti idrici", approvato dal Comitato Istituzionale dell'Autorità di bacino.

Titolo III - Modalità di formazione, revisione e verifica del Piano

Articolo 26- Monitoraggio degli effetti del Piano

1. L'Autorità di bacino, di concerto con le Regioni competenti per territorio, definisce e attua un programma finalizzato al monitoraggio degli effetti derivanti dall'applicazione delle misure di Piano. Le risultanze del monitoraggio sono trasmesse alle Regioni con cadenza annuale, anche ai fini della verifica del raggiungimento degli obiettivi di qualità dei Piani di Tutela.
- 2.
- 3.

Articolo 27 - Procedura di aggiornamento, modifica e revisione del Piano

1. Il presente Piano ha valore a tempo indeterminato. L'Autorità di bacino provvede alla revisione del Piano entro cinque anni dalla sua entrata in vigore e comunque ogni qualvolta si renda necessario, anche sulla scorta delle risultanze del monitoraggio di cui all'articolo precedente.
2. La revisione del Piano costituisce variante di Piano e dà luogo alla procedura prevista dalla legislazione vigente per l'approvazione delle modifiche del Piano. Le varianti o integrazioni alle presenti misure sono approvate con la medesima procedura. Con decreto del Segretario Generale, previo parere del Comitato Tecnico, sono approvate le modifiche e integrazioni agli allegati delle misure.
3. Non costituiscono variante essenziale al Piano le modifiche e integrazioni della perimetrazione delle aree a diversa disponibilità idrica di cui all'articolo 8 e delle aree con tematiche particolari di cui all'13.
4. Non costituiscono variante essenziale al piano le modifiche del livello di criticità per deficit idrico degli interbacini di cui all'articolo 20.
5. Le modifiche di cui ai commi 3 e 4 possono essere richieste dagli enti e dai soggetti privati interessati. Tali modifiche sono approvate con decreto del Segretario Generale, previo parere delle Autorità competenti al rilascio dei provvedimenti autorizzativi e acquisito il parere favorevole del Comitato Tecnico.

Titolo IV - Disposizioni finali e transitorie

Articolo 28 - Rapporti con gli strumenti vigenti di pianificazione delle risorse idriche

1. Al fine di garantire gli obiettivi di tutela qualitativa e quantitativa della risorsa, le Regioni provvedono ad adeguare il Piano di Tutela delle acque alle presenti misure.

Articolo 29 - Rapporti con la pianificazione di bacino vigente

1. Sono fatti salvi, nelle parti che non risultano modificate e/o integrate dalle presenti misure, i contenuti del Piano di bacino, stralcio "Qualità delle Acque", approvato con d.p.c.m. 31 marzo 1999 (G.U. n. 131 del 7 giugno 1999). Di tale Piano sono espressamente abrogate le norme 4, 5 e 6.

Articolo 30 - Disposizioni immediatamente vincolanti

4. Sono dichiarate misure a carattere immediatamente vincolante per le amministrazioni ed enti pubblici, nonché per i soggetti privati, ai sensi e per gli effetti dell'articolo 65, comma 7, del decreto legislativo 3 aprile 2006, n. 152, le disposizioni contenute negli articoli 5, 6, 7, 8, 9, 10, 11, 12, 13, 14, 15, 16, 17, 18, 19, 20, 21, 22, 23, 24, 25 e 27 e negli allegati in essi richiamati.

Allegati alle misure di Piano

Allegato n. 1 “Elenco dei Comuni, delle Province e delle Regioni ricadenti nel bacino del fiume Arno”

Allegato n. 2 “Indirizzi per il monitoraggio”

Allegato n. 3 “Specifiche per la documentazione a corredo delle richieste di concessione e autorizzazione”

Allegato n. 4 “Modalità di trasmissione dei dati relativi a prelievi e restituzioni di acque sotterranee e superficiali”

Allegato n. 5 “Indirizzi per la salvaguardia della risorsa idrica sotterranea in ambito di escavazioni”

Allegato n. 6 “Criteri integrativi per il rilascio del parere dell’Autorità di bacino sui prelievi da acque superficiali”

Allegato n. 7 “Elenco dei corsi d’acqua con indicazione dell’interbacino di appartenenza”

Allegato 1 - Regioni, Province e Comuni ricadenti nel bacino del fiume Arno

	Codice ISTAT
REGIONE TOSCANA	09
REGIONE UMBRIA	10
PROVINCIA DI AREZZO	051
PROVINCIA DI FIRENZE	048
PROVINCIA DI LIVORNO	049
PROVINCIA DI LUCCA	046
PROVINCIA DI PERUGIA	054
PROVINCIA DI PISA	050
PROVINCIA DI PISTOIA	047
PROVINCIA DI PRATO	100
PROVINCIA DI SIENA	052
AGLIANA	47002
ALTOPASCIO	46001
ANGHIARI	51001
AREZZO	51002
ASCIANO	52002
BAGNO A RIPOLI	48001
BARBERINO DI MUGELLO	48002
BARBERINO VAL D'ELSA	48003
BIBBIENA	51004
BIENTINA	50001
BORGO SAN LORENZO	48004
BUCINE	51005
BUGGIANO	47003
BUTI	50002
CALCI	50003
CALCINAIA	50004
CALENZANO	48005
CAMPI BISENZIO	48006
CANTAGALLO	100001
CAPANNOLI	50005
CAPANNORI	46007
CAPOLONA	51006
CAPRAIA E LIMITE	48008
CARMIGNANO	100002
CASCIANA TERME	50007
CASCINA	50008
CASOLE D'ELSA	52004

	Codice ISTAT
CASTEL FOCOIGNANO	51008
CASTEL SAN NICCOLÒ	51010
CASTELFIORENTINO	48010
CASTELFRANCO DI SOPRA	51009
CASTELFRANCO DI SOTTO	50009
CASTELLINA IN CHIANTI	52005
CASTELLINA MARITTIMA	50010
CASTELNUOVO BERARDENGA	52006
CASTIGLION FIBOCCHI	51011
CASTIGLION FIORENTINO	51012
CASTIGLIONE DEL LAGO	54009
CAVRIGLIA	51013
CERRETO GUIDI	48011
CERTALDO	48012
CHIANCIANO TERME	52009
CHIANNI	50012
CHIESINA UZZANESE	47022
CHITIGNANO	51014
CHIUSI	52011
CHIUSI DELLA VERNA	51015
CITTA' DELLA PIEVE	54012
CIVITELLA IN VAL DI CHIANA	51016
COLLE DI VAL D'ELSA	52012
COLLESALVETTI	49008
CORTONA	51017
CRESPINA	50013
DICOMANO	48013
EMPOLI	48014
FAUGLIA	50014
FIESOLE	48015
FIGLINE VALDARNO	48016
FIRENZE	48017
FIRENZUOLA	48018
FOIANO DELLA CHIANA	51018
FUCECCHIO	48019
GAIOLE IN CHIANTI	52013
GAMBASSI TERME	48020
GREVE IN CHIANTI	48021

	Codice ISTAT
IMPRUNETA	48022
INCISA IN VAL D'ARNO	48023
LAJATICO	50016
LAMPORECCHIO	47005
LARCIANO	47006
LARI	50017
LASTRA A SIGNA	48024
LATERINA	51019
LIVORNO	49009
LONDA	48025
LORENZANA	50018
LORO CIUFFENNA	51020
LUCCA	46017
LUCIGNANO	51021
MARCIANO DELLA CHIANA	51022
MARLIANA	47007
MASSA E COZZILE	47008
MONSUMMANO TERME	47009
MONTAIONE	48027
MONTALE	47010
MONTE SAN SAVINO	51025
MONTECARLO	46021
MONTECATINI VAL DI CECINA	50019
MONTECATINI-TERME	47011
MONTELUPO FIORENTINO	48028
MONTEMIGNAIO	51023
MONTEMURLO	100003
MONTEPULCIANO	52015
MONTERIGGIONI	52016
MONTESPERTOLI	48030
MONTEVARCHI	51026
MONTOPOLI IN VAL D'ARNO	50022
ORCIANO PISANO	50023
ORTIGNANO RAGGIOLO	51027
PACIANO	54036
PALAIA	50024
PANICALE	54037
PECCIOLI	50025
PELAGO	48032
PERGINE VALDARNO	51028
PESCIA	47012
PIAN DI SCO	51029
PIEGARO	54040

	Codice ISTAT
PIENZA	52021
PIEVE A NIEVOLE	47013
PISA	50026
PISTOIA	47014
PITEGLIO	47015
POGGIBONSI	52022
POGGIO A CAIANO	100004
PONSACCO	50028
PONTASSIEVE	48033
PONTE BUGGIANESE	47016
PONTEDERA	50029
POPPI	51031
PORCARI	46026
PRATO	100005
PRATOVECCHIO	51032
QUARRATA	47017
RADDA IN CHIANTI	52023
RADICONOLI	52025
RAPOLANO TERME	52026
REGGELLO	48035
RIGNANO SULL'ARNO	48036
RIPARBELLA	50030
RUFINA	48037
SAN CASCIANO IN VAL DI PESA	48038
SAN GIMIGNANO	52028
SAN GIOVANNI VALDARNO	51033
SAN GIULIANO TERME	50031
SAN GODENZO	48039
SAN MINIATO	50032
SAN PIERO A SIEVE	48040
SANTA CROCE SULL'ARNO	50033
SANTA LUCE	50034
SANTA MARIA A MONTE	50035
SCANDICCI	48041
SCARPERIA	48042
SERRAVALLE PISTOIESE	47020
SESTO FIORENTINO	48043
SIGNA	48044
SINALUNGA	52033
SOVICILLE	52034
STIA	51036
SUBBIANO	51037
TALLA	51038

	Codice ISTAT
TAVARNELLE VAL DI PESA	48045
TERRANUOVA BRACCIOLINI	51039
TERRICCIOLA	50036
TORRITA DI SIENA	52035
TREQUANDA	52036
TUORO SUL TRASIMENO	54055
UZZANO	47021
VAGLIA	48046

	Codice ISTAT
VAIANO	100006
VERNIO	100007
VICCHIO	48049
VICOPISANO	50038
VILLA BASILICA	46034
VINCI	48050
VOLTERRA	50039

Allegato 2 – Indirizzi per il monitoraggio

Nel presente allegato vengono definite le modalità di attuazione del monitoraggio piezometrico della risorsa, previsto agli articoli 9 e 10 delle misure, e del monitoraggio qualitativo previsto all'articolo 14.

I dati relativi ai monitoraggi di cui al presente Allegato dovranno essere inviati alla Autorità concedente con modalità, formati e cadenze stabilite dalla medesima, la quale provvederà quindi alla trasmissione dei medesimi all'Autorità di bacino con le modalità di cui all'Allegato 3.

1 - MONITORAGGIO PIEZOMETRICO DELLA RISORSA (Articoli 9 e 10)

Il monitoraggio piezometrico può essere richiesto dall'Autorità di bacino in sede di rilascio del parere di competenza per le nuove concessioni e autorizzazioni da acque sotterranee e per i rinnovi di quelle esistenti, in funzione delle caratteristiche del corpo idrico oggetto di prelievo, delle volumetrie annue richieste, del periodo di prelievo e della densità di punti di misura presenti nell'area e nella falda interessata dalla captazione.

Obiettivo del monitoraggio è il controllo del *trend* piezometrico pluriennale a scala locale, laddove possano verificarsi situazioni locali di alto sfruttamento in relazione alla ricarica o in presenza di problematiche specifiche.

L'attuazione del piano di monitoraggio piezometrico è a cura e spese del titolare della concessione o autorizzazione. Nei comprensori industriali e/o in sede di urbanizzazione di nuovi comparti, i titolari delle concessioni e autorizzazioni potranno consorzarsi ai fini della realizzazione del medesimo piano.

Il monitoraggio deve essere garantito per tutta la durata del periodo di concessione o autorizzazione, salvo diversa disposizione prevista nel disciplinare.

Il monitoraggio piezometrico può essere di due tipi. In entrambi i casi la lettura dovrà essere riferita esplicitamente al medesimo caposaldo ben individuabile presso la testa del pozzo e di cui sia riportata la quota assoluta e la quota dal piano campagna.

- a) Monitoraggio tramite letture discrete effettuate sui pozzi per i quali si richiede la concessione o autorizzazione, ed eventualmente su altri punti esistenti di accesso alla falda sfruttata.

L'obiettivo di tale tipologia di monitoraggio è la misurazione del livello statico. Tale monitoraggio è previsto nei casi in cui il prelievo è stagionale o comunque intermittente. In tali casi la lettura dovrà essere effettuata al termine di adeguato periodo di fermo macchina relativamente ai tempi di recupero caratteristici del pozzo stesso, tenendo conto anche di eventuali interferenze che sfuggono al controllo diretto del concessionario. Nei casi di prelievo continuo si dovrà prevedere la tipologia di monitoraggio *sub b*).

Le letture dovranno essere realizzate in numero minimo di 2 per anno con cadenza prefissata (indicativamente per il livello di magra nel periodo ottobre-novembre e per quello di morbida nel periodo aprile-maggio) e comunque in modo tale da evidenziare i presumibili livelli di massima magra/morbida, o di inizio/fine stagione di utilizzo.

- b) Monitoraggio tramite sistema di rilevazione in automatico, costituito da sonda piezometrica alloggiata nel pozzo e collegata a dispositivo di lettura e di archiviazione del dato in automatico (ad intervallo di scansione e registrazione prestabilita).

2 - MONITORAGGIO QUALITATIVO DELLA RISORSA (Articolo 14)

Il monitoraggio di cui all'articolo 14 è il monitoraggio qualitativo della falda in relazione a problematiche di salinizzazione. Il parametro da rilevare è in primo luogo la conducibilità elettrica. In caso di problematiche particolari potrà essere chiesto un monitoraggio dettagliato dalla rilevazione della concentrazione di ioni quali Na, Ca, Mg, SO, Cl, K.

Allegato 3 - Specifiche per la documentazione a corredo delle richieste di concessione e autorizzazione.

Il presente allegato elenca la documentazione di corredo alle domande di autorizzazione e concessione, ivi comprese quelle di rinnovo di concessioni esistenti, distinta a seconda che si tratti di acque sotterranee o di acque superficiali e sorgive.

Parte I – Acque sotterranee

Ai fini dell'espressione del parere dell'Autorità di bacino:

- le domande di autorizzazione alla ricerca di acque sotterranee devono essere corredate della documentazione di cui ai sotto riportati punti 1-6;
- le domande di concessione devono essere corredate della documentazione di cui ai sotto riportati punti 1-12, limitatamente alle documentazioni non presentata al momento della domanda di concessione o variata rispetto a quella originariamente presentata;
- le domande di rinnovo di concessione devono essere corredate della documentazione aggiornata di cui ai sotto riportati punti 1-14, limitatamente alle documentazioni non presentata al momento della domanda di concessione o variata rispetto a quella originariamente presentata.

La documentazione di cui ai sotto riportati punti 9-12 è facoltativa laddove sia dimostrata l'impossibilità di disporre dei dati.

Elenco della documentazione di corredo alle domande relative alle acque sotterranee:

1. corografia in scala 1:25.000 e in scala 1:10.000, con ubicazione delle opere di presa; in alternativa coordinate Gauss-Boaga;
2. piano di sfruttamento comprendente il volume annuo massimo richiesto (m^3/a), la portata istantanea massima richiesta (l/s) e il periodo di prelievo nell'anno;
3. usi della risorsa e ripartizione del volume annuo tra i vari usi.
4. Informazioni aggiuntive distinte in base all'uso:
 - a. Uso acquedottistico - destinazione della risorsa con previsione di zone e numero di abitanti serviti, anche in relazione alle previsioni degli strumenti di governo del territorio; nel caso in cui il nuovo prelievo ricada in un campo pozzi esistente, quantitativi complessivi estratti alla stato attuale e di progetto dal campo pozzi;
 - b. Uso irriguo a fini produttivi – estensione (ha) e individuazione su cartografia della superficie irrigua (ha), piano colturale e metodologia irrigua;

- c. Uso industriale e a fini di condizionamento - schema dell'utilizzo della risorsa nel ciclo produttivo; quantitativi idrici coinvolti nei vari stadi del ciclo (m³/g o l/s); efficienza idrica in termini di quantità di acqua di falda estratta per unità di prodotto; quantità annua o percentuale di acqua restituita in fognatura;
5. individuazione delle falde sfruttate in relazione al contesto idrogeologico;
6. in caso di pozzi in zone collinari e montane, valutazione sulla possibile interferenza del prelievo previsto con sorgenti; in caso di pozzi di cui all'art. 15, valutazione sulla possibile interferenza del prelievo previsto con corpi idrici superficiali;
7. in caso di prelievi nelle aree di cui all'art. 14, determinazione delle caratteristiche fisico-chimiche delle acque relativamente alla problematica individuata;
8. eventuali strumenti di monitoraggio presenti o previsti sulle opere (contatore, piezometro, etc.) e relativo piano di monitoraggio;
9. dati costruttivi dei pozzi e schema con indicazione della posizione di filtri e tratti di intercapedine tamponati;
10. stratigrafia dei terreni attraversati;
11. livello statico nel pozzo, livello dinamico stabilizzato alla portata di esercizio e data della misurazione;
12. parametri caratteristici dell'acquifero (a) e del pozzo (b):
 - a. trasmissività (m²/s); permeabilità (m/s), ove possibile; coefficiente di immagazzinamento, ove possibile;
 - b. portata specifica (l/s/m); efficienza;I dati dovranno essere corredati da tabulati e grafici relativi alle prove di portata eseguite, con data di esecuzione; salvo problematiche particolari e/o diverso motivato giudizio del tecnico incaricato, si riterrà sufficiente una prova su pozzo singolo a gradini di portata seguita da risalita, purché la durata dei gradini sia confrontabile con la durata giornaliera di pompaggio prevista nel piano di sfruttamento.
13. dati di prelievo effettivo negli anni di attività della concessione in scadenza, come da letture contatori;
14. risultanze degli eventuali altri sistemi di monitoraggio funzionanti negli anni di attività della concessione in scadenza.

Parte II – Acque superficiali e sorgive

Ai fini dell'espressione del parere dell'Autorità di bacino:

- le domande di concessione e di rinnovo di concessione da acque superficiali e sorgive devono essere corredate della documentazione di cui ai punti 1-13;
- la documentazione di cui ai punti 14-15 è necessaria solo per casi particolari in relazione a tipologia, dimensioni dell'opera ed entità del prelievo.

Elenco della documentazione di corredo alle domande relative alle acque superficiali e sorgive:

1. corografia in scala 1:25.000 e 1:10.000 con ubicazione dell'opera di presa, di derivazione e di restituzione;
2. denominazione del corpo idrico/sorgente soggetto al prelievo, e del corpo idrico di eventuale restituzione;

3. piano di sfruttamento comprendente volume annuo massimo richiesto (m^3/a), portata istantanea massima richiesta (l/s), periodo di prelievo nell'anno, portata media/volume di ogni mese incluso nel periodo di prelievo;
4. quantitativi restituiti in corpo idrico superficiale;
5. eventuale volume disponibile per lo stoccaggio della risorsa;
6. usi della risorsa e ripartizione del volume annuo tra i vari usi;
7. Informazioni aggiuntive distinte in base all'uso:
 - a. Uso acquedottistico: destinazione della risorsa con previsione di zone e numero di abitanti serviti, anche in relazione alle previsioni degli strumenti di governo del territorio;
 - b. Uso irriguo a fini produttivi: superficie irrigua (ha) e sua ubicazione su cartografia in scala 1:10.000 o 1:2.000; piano colturale, metodologia irrigua;
 - c. uso industriale: schema dell'utilizzo della risorsa nel ciclo produttivo; quantitativi idrici coinvolti nei vari stadi del ciclo (m^3/g o l/s); efficienza idrica in termini di quantità di acqua di falda estratta per unità di prodotto, quantità annua o percentuale di acqua restituita in fognatura;
8. valutazione della portata di minimo deflusso vitale del corpo idrico;
9. eventuali strumenti di misura o monitoraggio presenti o previsti sulle opere (quantitativi prelevati, livello idrometrico in alveo, portata in alveo, etc.);
10. eventuali valori di portata del corso d'acqua o sorgente al di sotto dei quali il prelievo è disattivato;
11. tipologia di opera, descrizione e documentazione fotografica; limitatamente ad opere di presa fisse: planimetria, pianta e sezione in scala adeguata, con relativi dati, schemi costruttivi, eventuali dispositivi di mitigazione degli impatti sul corpo idrico;
12. limitatamente ai prelievi a carattere dissipativo: valutazione della possibile condizione di deficit di bilancio idrico indotta dal prelievo nei tratti direttamente interessati (v. Allegato 6, punto 3);
13. limitatamente alle acque sorgive: regime della sorgente (perenne, stagionale, etc.) con dati indicativi di portata; nel caso di sorgenti perenni significative, valutazione in merito al rispetto del DMV nel primo tratto di reticolo cui la stessa alimenta (v. Allegato 6, punto 5);
14. dati di portata del corso d'acqua nel tratto di *by-pass* o comunque in tratti di riferimento a monte o a valle, misurati o calcolati;
15. valutazioni su possibili effetti del prelievo previsto sul reticolo idrografico e sul sistema degli utilizzi a valle e a monte dell'opera di presa.

Allegato 4 - Dati relativi a prelievi e restituzioni di acque sotterranee e superficiali da trasmettere all'Autorità di bacino

Nel presente Allegato sono riportati i dati e le informazioni da trasmettere, ai sensi degli articoli 15 e 24 delle misure, all'Autorità di bacino al fine dell'aggiornamento del bilancio idrico con riferimento a:

- a) prelievi da acque sotterranee (pozzi), intendendosi per tali i prelievi in essere concessi o autorizzati nonché i prelievi effettivi come risultanti da letture contatori;

- b) prelievi da acque sorgive, intendendosi per tali i prelievi in essere concessi o autorizzati nonché i prelievi effettivi come risultanti da letture contatori;
- c) prelievi da acque superficiali, intendendosi per tali i prelievi in essere concessi o autorizzati nonché i prelievi effettivi come risultanti da letture contatori;
- d) restituzioni in acque superficiali da impianti di depurazione;
- e) monitoraggio piezometrico e monitoraggio qualitativo o altra tipologia di monitoraggio.

La trasmissione dei dati deve avvenire con cadenza annuale, entro il 31 gennaio dell'anno successivo a quello cui si riferiscono i dati. L'organizzazione, l'archiviazione e le modalità di trasmissione saranno definite di concerto con le Autorità competenti, attraverso appositi Protocolli.

Con riferimento al punto a) i dati da trasmettere, relativi ad ogni singolo pozzo, sono i seguenti:

- numero di pratica
- coordinate Gauss-Boaga del punto di prelievo (sistema di riferimento Roma 1940, fuso Ovest esteso)
- profondità del pozzo
- uso
- volume annuo concesso/autorizzato (m^3/a)*
- presenza o meno di contatore
- volume annuo effettivamente prelevato come da letture contatore (m^3/a)
- disposizione o meno di monitoraggio sull'opera o su piezometro in prossimità, specificando in caso positivo la tipologia (piezometrico a letture discrete, piezometrico in continuo, qualitativo, altro)
- percentuale di risorsa rilasciata in corpo idrico fuori fognatura (solo per prelievi non acquedottistici)

Con riferimento ai punti b) e c) i dati da trasmettere, relativi ad ogni singola sorgente captata o punto di prelievo di acqua superficiale, sono i seguenti:

- numero di pratica
- coordinate Gauss-Boaga del punto di prelievo (sistema di riferimento Roma 1940, fuso Ovest esteso)
- uso
- volume annuo concesso/autorizzato (m^3/a)*
- portata istantanea massima concessa/autorizzata (l/s)*
- presenza o meno di contatore
- volume annuo effettivamente prelevato come da letture contatore (m^3/a)
- periodo di prelievo concesso/autorizzato (intero anno oppure da ... a ...)
- presenza o meno di dispositivi di misura di livelli idrometrici o portate della sorgente/corso d'acqua, e, in caso positivo, loro tipologia
- percentuale di risorsa rilasciata in corpo idrico fuori fognatura (solo per prelievi non acquedottistici)

Con riferimento al punto d) i dati da trasmettere, relativi ad ogni singolo punto di restituzione in acqua superficiale, sono i seguenti:

- codice o denominazione impianto

- coordinate Gauss-Boaga del punto di restituzione (sistema di riferimento Roma 1940, fuso Ovest esteso)
- prevalente tipologia di refluo trattato
- volume annuo restituito (m³/a)
- numero di abitanti equivalenti

Con riferimento al punto e) i dati da trasmettere sono i seguenti:

- numero di pratica
- tipologia del punto soggetto a monitoraggio (pozzo attivo, pozzo dismesso, piezometro)
- coordinate Gauss-Boaga del punto monitorato (sistema di riferimento Roma 1940, fuso Ovest esteso)
- quota del caposaldo individuato sulla testa pozzo relativamente al piano campagna
- quota assoluta sul l.m.m. del caposaldo individuato sulla testa pozzo
- data misurazione
- ora misurazione (ove richiesto)
- livello, espresso relativamente a caposaldo individuato sulla testa pozzo, o direttamente in quota assoluta sul l.m.m. (ove richiesto)
- conducibilità (ove richiesto)
- concentrazione ioni vari (ove richiesto)

* Specificare se i quantitativi sono riferiti al singolo punto di prelievo (sorgente o pozzo) o complessivamente alle opere in concessione.

Allegato 5 – Indirizzi per la salvaguardia della risorsa idrica in ambito di escavazioni

Ambito di applicazione

Attività estrattive, lavori di escavazioni e movimenti terra che vanno ad interessare direttamente l'acquifero o che si svolgono in prossimità di esso.

Finalità

Il presente allegato fissa gli indirizzi ai quali dovranno attenersi la autorità competenti al rilascio dei provvedimenti autorizzativi al fine di perseguire la compatibilità delle attività estrattive, e di escavazione in genere, con la salvaguardia delle risorse idriche, garantendo che tali attività non privino il corpo idrico sotterraneo della sua protezione. Gli strati di copertura hanno la funzione di impedire, ritardare e comunque attenuare la propagazione di sostanze inquinanti, sia di origine naturale che antropica, verso l'acquifero stesso. Non deve essere, pertanto, aumentata la vulnerabilità dei corpi idrici sotterranei in seguito alle attività di escavazione. In linea di principio l'attività estrattiva e/o i lavori di escavazione non devono inoltre modificare le caratteristiche quali-quantitative della risorsa idrica sotterranea.

Azioni

Le finalità di cui sopra si perseguono attraverso le seguenti azioni:

1) con i lavori di escavazione non è consentito di norma portare a giorno, sia pure temporaneamente, l'acquifero saturo, per il quale dovrà essere garantita una adeguata protezione, che sarà funzione della permeabilità e dello spessore della copertura, della pericolosità dell'attività, del valore e delle caratteristiche degli acquiferi e della risorsa idrica.

Fanno eccezione i seguenti casi, per i quali dovrà essere comunque rispettato quanto previsto al punto 3:

- a. interventi in cui ricorra il carattere di eccezionalità per interesse pubblico;
- b. interventi puntuali in cui l'area di progetto sia di modesta entità e l'attività di cantiere si protragga per tempi congruentemente brevi;
- c. interventi di sistemazione ambientale.

Nei casi a e b, deve essere comunque verificata la possibilità (tecnica, economica e ambientale) di utilizzare tecniche di depressione temporanea della falda. Tali tecniche, nei casi in cui sono ammesse, devono comunque garantire l'adeguata protezione dell'acquifero saturo di cui al punto 1, in fase di cantiere, di ripristino e stato finale (*post operam*). La captazione di acque sotterranee conseguente l'operazione di depressione temporanea del livello acquifero è sottoposta all'*iter* amministrativo per la derivazione di acque pubbliche.

2) Deve essere valutata la fattibilità degli interventi in relazione agli impatti quali-quantitativi sulla risorsa idrica. In fase di progettazione deve essere acclarato il quadro conoscitivo relativo a tutti gli aspetti idrogeologici, con un dettaglio tale da garantire il rispetto dei criteri di protezione di cui al punto 1.

Lo studio deve essere condotto in un intorno significativo, opportunamente esteso oltre l'area di intervento, in funzione del contesto idrogeologico in cui esso è inserito; l'ampiezza dell'intorno deve essere funzione anche del valore e delle caratteristiche della risorsa idrica e del sistema degli utilizzi della stessa. Le

indagini a supporto dello studio devono essere adeguate alla complessità dell'intervento.

In particolare devono essere analizzati i seguenti aspetti:

- α) la ricostruzione del modello idrogeologico concettuale del sottosuolo;
- β) la piezometria dell'area, attraverso la redazione di una carta piezometrica (relativa ai due periodi di magra e morbida) da cui si possa risalire al flusso idrico sotterraneo e ai rapporti tra acque sotterranee e reticolo delle acque superficiali;
- γ) l'effettiva natura, le caratteristiche idrogeologiche, la continuità areale e lo spessore dell'orizzonte insaturo che separa il fondo scavo dal livello di massima escursione della eventuale livello saturo, attraverso apposite indagini *in situ*, che permettano di determinarne i parametri idrogeologici;
- δ) le caratteristiche di pericolosità dell'attività in progetto in fase di cantiere, di ripristino e stato finale (*post operam*);
- ε) il valore della risorsa idrica rispetto agli utilizzi in atto e potenziali, con particolare attenzione a quelli idropotabili.

Il progetto degli interventi, tenuto conto delle risultanze dello studio di cui ai punti sopra elencati, dovrà indicare una profondità e ampiezza di escavazione tali da garantire il rispetto dei criteri di protezione di cui al punto 1. La sistemazione finale dell'area deve essere improntata a mantenere il grado di protezione dell'acquifero, secondo i criteri di cui al punto 1, e la produttività dello stesso in relazione agli utilizzi in atto e potenziali.

L'intervento di escavazione dovrà avvalersi di tecnologie di scavo che minimizzino la probabilità di episodi inquinanti in fase di cantiere.

3) Nei casi in cui è consentito portare a giorno l'acquifero saturo (di cui alle lettere a, b, e c del punto 1) si rende necessario effettuare uno studio previsionale dell'impatto dell'escavazione, che permetta di determinare la fattibilità dal punto di vista idrogeologico dell'intervento.

Impatti: l'apertura di fronti di scavo in acquifero saturo induce modificazioni sull'andamento della superficie piezometrica dovute a variazioni della direzione del flusso idrico sotterraneo e del livello della falda e a modificazioni del bilancio idrico di zona. La variazione della superficie piezometrica può provocare i seguenti impatti:

- abbassamenti del livello piezometrico a monte dello scavo (drenaggio), con possibile diminuzione del battente d'acqua nei pozzi ivi presenti;
- innalzamenti del livello piezometrico a valle, con possibile impaludamento, messa in comunicazione di falde sovrapposte e ripercussioni sul reticolo superficiale;
- variazione del bilancio idrico del settore, in ragione dell' incremento dei fenomeni di evaporazione (ad esempio nel bacino di cava) e che generalmente non sono compensati dagli afflussi meteorici diretti;
- aumento inoltre in maniera rilevante della vulnerabilità degli acquiferi rispetto a fenomeni inquinanti. Le attività di escavazione, che vanno ad interessare la falda freatica, costituiscono un elemento di vulnerabilità in termini di rischio potenziale del suo inquinamento.

Lo studio previsionale deve essere condotto in un intorno significativo, opportunamente esteso oltre l'area di intervento, in funzione del contesto idrogeologico in cui esso è inserito; l'ampiezza dell'intorno deve essere funzione

anche del valore e delle caratteristiche della risorsa idrica e del sistema degli utilizzi della stessa.

Le indagini devono permettere la ricostruzione del modello idrogeologico del sottosuolo e la definizione degli impatti quali-quantitativi sulla risorsa idrica.

Fermo restando, che lo studio previsionale degli impatti e le relative indagini devono essere commisurate alla complessità dell'intervento, la progettazione dell'intervento dovrà comprendere i seguenti punti:

- a) definizione del valore della risorsa idrica rispetto agli utilizzi in atto e potenziali, con particolare attenzione a quelli idropotabili; dovranno essere perciò censiti tutti gli utilizzi della risorsa idrica nell'area di progetto e nel suo intorno significativo in relazione al contesto idrogeologico in cui è inserito l'intervento;
- b) ricostruzione delle caratteristiche litostratigrafiche, tramite prove *in situ*, in numero e tipologia adeguate alla complessità dell'intervento;
- c) piezometria dell'area, attraverso la redazione di una carta piezometrica (relativa ai due periodi di magra e morbida) da cui si evinca il flusso idrico sotterraneo e i rapporti fra falda e reticolo delle acque superficiali;
- d) prove *in situ* per la determinazione dei parametri idrogeologici;
- e) ricostruzione del modello concettuale degli acquiferi;
- f) caratteristiche di pericolosità della attività di progetto in fase di cantiere, ripristino e stato finale (*post operam*);
- g) piano di monitoraggio quali-quantitativo *ante operam* delle acque sotterranee, attraverso l'esecuzione di appositi piezometri, secondo le modalità di seguito descritte, il cui numero sia commisurato alla entità dell'escavazione, nonché delle sorgenti laddove presenti;
- h) valutazione degli impatti quali-quantitativi dell'attività di escavazione sulla risorsa idrica: tale valutazione dovrà comprendere la definizione del bilancio idrico sotterraneo, allo stato attuale, in corso d'opera e *post operam*, con particolare riferimento ai possibili impatti sulle fonti di approvvigionamento idrico nella zona;
- i) piano di monitoraggio quali-quantitativo, in fase di cantiere e *post operam*, che dovrà tenere conto delle risultanze di quanto emerso dalle indagini sopra descritte.

Nei casi di in cui l'intervento sia di modesta entità, coinvolga aree di limitata estensione e l'attività di cantiere si protragga per tempi brevi, il piano di monitoraggio di cui ai punti g) e i) potrà essere tralasciato; negli stessi casi i parametri di cui alla lettera d), potranno essere desunti da valori di bibliografia, alla condizione che non emergano dallo studio idrogeologico, possibili impatti quali-quantitativi.

Il progetto degli interventi, tenuto conto delle risultanze dello studio previsionale, dovrà indicare profondità, ampiezza di escavazione e tempistica dei lavori, tali da minimizzare gli impatti.

L'intervento di escavazione dovrà avvalersi di tecnologie di scavo che minimizzino la probabilità di episodi inquinanti in fase di cantiere.

Il progetto dovrà prevedere misure di mitigazione degli impatti sulla risorsa idrica. Per gli eventuali impatti residui dovranno essere previsti interventi di compensazione della perdita di disponibilità idrica.

La sistemazione finale dell'area deve essere improntata a mantenere il grado di protezione dell'acquifero, secondo i criteri di cui al punto 1, e la produttività dello stesso in relazione agli utilizzi in atto e potenziali.

REQUISITI NECESSARI PER I PIEZOMETRI DI MONITORAGGIO

Requisiti necessari per i piezometri:

- permettere il campionamento e consentire le misure dei livelli freaticometrici;
- essere chiaramente identificabili;
- essere quotati (in m s.l.m.) georeferenziati;
- essere chiusi con lucchetto e con targhetta quotata (m s.l.m.);
- in caso di attraversamento di lenti impermeabili limoso-argillose è necessario il "tamponamento" isolante del livello;

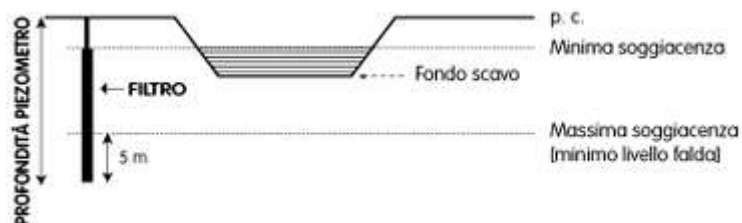
Ubicazione dei piezometri

- l'ubicazione dei piezometri deve basarsi sulla dinamica dell'acquifero in studio; in generale dovranno essere ubicati fuori area di scavo, a piano campagna, in zone non interessate da riempimenti, almeno uno a monte e uno a valle.

Profondità dei piezometri

- Caso n. 1)

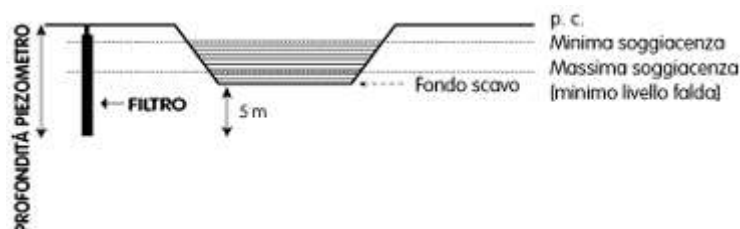
profondità dello scavo inferiore alla massima soggiacenza (minimo livello raggiunto dalla falda).



I piezometri devono essere perforati fino ad una profondità di almeno 5 m al di sotto del minimo livello (massima soggiacenza) raggiunto dalla falda.

- Caso n. 2)

profondità dello scavo superiore alla massima soggiacenza raggiunta dalla falda.



I piezometri risulteranno idonei qualora perforati fino ad una profondità di almeno 5 m al di sotto del fondo di escavazione esistente o di progetto (profondità autorizzata o raggiunta dall'escavazione anche in passato).

In caso di future autorizzazioni ad approfondimenti anche di aree già oggetto di estrazione, i piezometri dovranno essere adeguatamente ridimensionati ed attrezzati sulla base dei criteri sopra esposti.

Allegato 6 – Criteri integrativi per il rilascio di pareri sui prelievi da acque superficiali

Nel presente Allegato sono riportati i criteri integrativi, rispetto a quelli fissati nelle misure, per il rilascio del parere dell’Autorità sui prelievi da acque superficiali.

Tali criteri, applicati nei casi di seguito elencati, sono riferiti alla scala di dettaglio e tengono conto degli effetti del prelievo sul reticolo alla scala locale, della modalità di derivazione/restituzione, dell’efficienza dissipativa, del programma di utilizzo:

1. *Derivazioni non dissipative con restituzione in prossimità del punto di prelievo e nello stesso corpo idrico* - il prelievo è sempre ammesso. Potrà essere proposta l’adozione o meno di dispositivi di mitigazione dell’impatto sul corpo idrico per opere di presa fisse in alveo.
2. *Derivazioni non dissipative con restituzione non in prossimità del punto di prelievo* - il prelievo è ammesso a condizione che l’opera di presa non permetta la derivazione quando la portata istantanea è minore del *DMV* per il tratto interessato o altro tratto ritenuto più critico all’interno della porzione di corso d’acqua by-passata.
3. *Derivazioni totalmente o parzialmente dissipative* – il rilascio della concessione è possibile a condizione che il tratto o i tratti fluviali sui quali l’impatto è significativo risultino, allo stato di progetto, esenti da situazioni di deficit di bilancio idrico; tale valutazione potrà essere effettuata dal proponente con metodologia più o meno rigorosa in relazione all’entità del prelievo previsto e della presumibile criticità, facendo in linea di massima riferimento alla curva di durata delle portate nel periodo giugno – settembre ed al numero di giorni critici in tale periodo.
4. *Captazione di sorgenti non perenni, o comunque caratterizzate da portata media esigua (< 1 l/s), e derivazioni, anche a carattere dissipativo, da tratti del reticolo superficiale sottendenti un bacino esiguo (<10 kmq)* – il prelievo è ammesso purché l’opera di presa sia realizzata in modo da consentire al massimo la derivazione di una frazione della portata naturale anche in periodo di magra.
5. *Captazioni di sorgenti perenni significative* – la captazione è ammessa previa valutazione dell’entità del rilascio in modo da garantire il *DMV* nel primo tratto di reticolo che la stessa alimenta, nel rispetto delle altre concessioni assentite e/o rivalutate.

Allegato 7 - Elenco dei corsi d'acqua con indicazione dell'interbacino di appartenenza

Nel presente Allegato viene riportato l'elenco dei corsi d'acqua del reticolo idrografico utilizzato per le elaborazioni di piano, con l'indicazione dell'interbacino di appartenenza.

La modellazione del reticolo idrografico è quella adottata nel cosiddetto "Sistema delle Acque" (v. definizione all'articolo 2 delle misure di Piano).

L'elenco è organizzato in blocchi corrispondenti ai singoli interbacini; per ognuno di essi, è elencato l'insieme dei toponimi e dei codici dei corsi d'acqua appartenenti. In testa ad ognuno di tali blocchi è riportato, in evidenza, toponimo e codice del corso d'acqua principale dell'interbacino, alla chiusura del quale è posta la sezione che identifica univocamente il sottobacino corrispondente.

Per la definizione dei codici, coerentemente con l'organizzazione dello strato informativo corrispondente del Sistema delle Acque, si è adottata la codifica SIBAPO. Si tratta di una codifica "parlante", che individua l'appartenenza su basi gerarchiche.

Si utilizzano:

- 4 caratteri per i bacini del primo ordine (NXXX = Nazionali, IXXX = Interregionali, RXXX = Regionali; EXXX = Esterni alla Toscana non riconosciuti come interregionali);
- 3 caratteri per i bacini del secondo e terzo ordine;
- 2 caratteri per i bacini degli ordini superiori al terzo, sino all'ottavo e oltre.

Tali criteri sono riferiti alla scala di dettaglio (scala 1:10.000) e tengono conto degli effetti del prelievo sul reticolo alla scala locale, della modalità di derivazione/restituzione, dell'efficienza dissipativa, del programma di utilizzo.

Sottobacino casentino	1010	Alto Casentino		FOSSO DEI POZZI (4)	N002180001000000000	1010
NOME		CSIBAFO	COD_BILANC	FOSSO DEI RENACCI	N002189013010000000	1010
FIUME ARNO		N00200000000000000000	1010	FOSSO DEI RONCACCI	N002177004000000000	1010
dalla sorgente all'immissione del Torrente Vessa				FOSSO DEI RONCHI (2)	N00219300202010000000	1010
				FOSSO DEI RONCHI (3)	N002182004000000000	1010
BORRO CASE FUOCO		N00219303401000000000	1010	FOSSO DEI RONCHI (4)	N002193002020000000	1010
BORRO CUPO		N00217701601000000000	1010	FOSSO DEI SAMBUCHI	N00218903602010000000	1010
BORRO DEI RENACCI		N00218903617010000000	1010	FOSSO DEI TORNAI	N002193003000000000	1010
BORRO DEI TRE CONFINI		N00217702902010000000	1010	FOSSO DEI VIGNOLI	N00218903402010000000	1010
BORRO DEL CANEPAIO		N00219200101000000000	1010	FOSSO DEL BACIO	N002189004010000000	1010
BORRO DEL COLOMBAIONE		N00218700100000000000	1010	FOSSO DEL BACIO (2)	N002133001000000000	1010
BORRO DEL DIAVOLO		N00219200102000000000	1010	FOSSO DEL BACIO (3)	N00218903508010000000	1010
BORRO DEL DOCCIO (2)		N00219200510010000000	1010	FOSSO DEL BAGNO	N002189003000000000	1010
BORRO DELL'APIETRA		N00219200510020000000	1010	FOSSO DEL BAGNO (2)	N002129001000000000	1010
BORRO DELLA COLLA		N00217702901000000000	1010	FOSSO DEL BARCO	N002177005000000000	1010
BORRO DELLA GUALTIERA		N00217700201000000000	1010	FOSSO DEL BARINCO	N002101001000000000	1010
BORRO DELLE MANCONE		N00219200510030000000	1010	FOSSO DEL BARONE	N002180002000000000	1010
BORRO DELLE PATINE		N00217700100000000000	1010	FOSSO DEL BERCIO	N002165003010000000	1010
BORRO DELLE SETTE FONTI		N00217702902000000000	1010	FOSSO DEL BIFOLCO	N002189004000000000	1010
BORRO DELL'IMPALLATOIO		N00219200510040000000	1010	FOSSO DEL BUIO (2)	N00219300330200000000	1010
BORRO DI BRAMASOLE		N00219200510050000000	1010	FOSSO DEL CAMPINO (2)	N00219200104000000000	1010
BORRO DI BRAMASOLINO		N00219200510060000000	1010	FOSSO DEL CAMPITELLO	N002191001000000000	1010
BORRO DI CASPRIANO		N00218200100000000000	1010	FOSSO DEL CAMPO ALL''ALBERO	N00213301301000000000	1010
BORRO DI FAETA		N00218000901000000000	1010	FOSSO DEL CAMPOSANTO	N00218903303040100000	1010
BORRO DI ROMICETO		N00217703001000000000	1010	FOSSO DEL CANEPAIO	N00219200102010000000	1010
BORRO PARADISO		N00218700101000000000	1010	FOSSO DEL CAPANNO (2)	N00217703002000000000	1010
BORRO SECCO (2)		N00219200501000000000	1010	FOSSO DEL CAPANNO (3)	N002189005000000000	1010
FOSSO ACQUA DI CARBO		N00219300100000000000	1010	FOSSO DEL CARDETUCCIO	N00218903617050100000	1010
FOSSO AL CORVO DELLA FONTE		N00218000501000000000	1010	FOSSO DEL CASELLINO	N00219200602010000000	1010
FOSSO AL VENTO		N00218700200000000000	1010	FOSSO DEL CASOTTO DI BRAGA	N00217702503000000000	1010
FOSSO ARNACCIO		N00210100000000000000	1010	FOSSO DEL CASTAGNO (4)	N00218000502000000000	1010
FOSSO BALZE		N00218900200000000000	1010	FOSSO DEL CASTAGNOLO (2)	N00218903616100501000	1010
FOSSO BARBOZZAIA		N00219300200000000000	1010	FOSSO DEL CASTELLAZZO	N00218903616050501000	1010
FOSSO BECCAIA		N00218200101000000000	1010	FOSSO DEL CASTELLONCHIO	N00211000000000000000	1010
FOSSO BERTELLI		N00219200701000000000	1010	FOSSO DEL CASTELLUCCIO (3)	N00218900600000000000	1010
FOSSO BIANCUCCE		N00219300301000000000	1010	FOSSO DEL CATERO	N00215500100000000000	1010
FOSSO BUIO (6)		N00218700300000000000	1010	FOSSO DEL CAVALLINO (2)	N00219300400000000000	1010
FOSSO BUIO (7)		N00218903601000000000	1010	FOSSO DEL CEPPO	N00218903604000000000	1010
FOSSO CAMBOFFOLI		N00210400000000000000	1010	FOSSO DEL CERRO (2)	N00218903501000000000	1010
FOSSO CAMOGGIOLI		N00219303402000000000	1010	FOSSO DEL CERRONE	N00218903616010000000	1010
FOSSO CAPECCHI		N00218700400000000000	1010	FOSSO DEL CILIEGIO	N00219200719020000000	1010
FOSSO CARLESE		N00217700200000000000	1010	FOSSO DEL CIREGIOLO	N00218000300000000000	1010
FOSSO CASE BOCCHINO		N00216600100000000000	1010	FOSSO DEL DIAVOLO (5)	N00217702504000000000	1010
FOSSO CASELLA (3)		N00219301401000000000	1010	FOSSO DEL DIAVOLO (6)	N00218900402000000000	1010
FOSSO CASTAGNETO		N00213700201000000000	1010	FOSSO DEL DOCCIONE	N00218900700000000000	1010
FOSSO CASTAGNOLI		N00218200102000000000	1010	FOSSO DEL FAGGIONE (2)	N00217703203010000000	1010
FOSSO CATOLAIO		N00219200507010000000	1010	FOSSO DEL FAGGIONE (3)	N00217700901000000000	1010
FOSSO CETTIGNONE		N00219200712010100000	1010	FOSSO DEL FIOCCETO	N00217703202000000000	1010
FOSSO CHIASSATOLA		N00216300100000000000	1010	FOSSO DEL FIRMINONE	N00218903303010000000	1010
FOSSO DEGLI ACERELLI		N00218903616100100000	1010	FOSSO DEL FOGLIETO	N00218900800000000000	1010
FOSSO DEGLI ACQUAI		N00219200502000000000	1010	FOSSO DEL FORESTO	N00219300202020000000	1010
FOSSO DEGLI ALBELIGI		N00219301501000000000	1010	FOSSO DEL FOSSATO (2)	N00215000101010000000	1010
FOSSO DEGLI ARTEOLI		N00218903401000000000	1010	FOSSO DEL FRAGHELLO	N00217703203000000000	1010
FOSSO DEGLI ESTI		N00218903402000000000	1010	FOSSO DEL FUNGACCIO	N00218903617050200000	1010
FOSSO DEGLI ONTANELLI		N00218903602000000000	1010	FOSSO DEL GAVINO	N00216600402010000000	1010
FOSSO DEGLI ORTALI		N00219301402000000000	1010	FOSSO DEL GHIACCIONE	N00217702505000000000	1010
FOSSO DEGLI SCASSI (2)		N00218903301000000000	1010	FOSSO DEL GINESTRINO	N00219300500000000000	1010
FOSSO DEGLI SPINI (2)		N00219300201000000000	1010	FOSSO DEL GINESTRINO (2)	N00219301502000000000	1010
FOSSO DEI BALLOSOLI		N00218903603000000000	1010	FOSSO DEL GIOGATOIO	N00219303404000000000	1010
FOSSO DEI BALZI		N00218200200000000000	1010	FOSSO DEL GIUNCHETO	N00217702402000000000	1010
FOSSO DEI BRUCIATI		N0021890361605050201	1010	FOSSO DEL LAGO (2)	N00217702509010000000	1010
FOSSO DEI CAPINI		N00219200103000000000	1010	FOSSO DEL LAGO (3)	N00216200100000000000	1010
FOSSO DEI CASELLINI		N00217702701010000000	1010	FOSSO DEL LASTRAIO	N00219200105000000000	1010
FOSSO DEI CASINI		N00217702501000000000	1010	FOSSO DEL LASTRO	N00214300100000000000	1010
FOSSO DEI COGNALI		N00217702701000000000	1010	FOSSO DEL LOTO	N00219100200000000000	1010
FOSSO DEI FANGACCI (2)		N00219200719010000000	1010	FOSSO DEL LUCONIA	N00213300201000000000	1010
FOSSO DEI FILARINI		N00219303403000000000	1010	FOSSO DEL LUPINATO	N00211100000000000000	1010
FOSSO DEI FINOCCHI		N00219200509010000000	1010	FOSSO DEL LUPO (9)	N00219200719030000000	1010
FOSSO DEI FOGLIAI		N00217702401000000000	1010	FOSSO DEL MAGNONE	N00212900200000000000	1010
FOSSO DEI FONTACCI		N00217702201000000000	1010	FOSSO DEL MALLO	N00218903616050401000	1010
FOSSO DEI FORCONI (2)		N00219300302000000000	1010	FOSSO DEL MASSETTO (2)	N00218902201000000000	1010
FOSSO DEI GHEBBI		N00217700300000000000	1010	FOSSO DEL MASSONE (3)	N00215000100000000000	1010
FOSSO DEI GIUNCHI (2)		N00218200300000000000	1010	FOSSO DEL MERIGGINO	N00219200706010000000	1010
FOSSO DEI LADRI		N00217702502000000000	1010	FOSSO DEL MEZZETTINO	N00219300600000000000	1010
FOSSO DEI LASTRONI		N00210800000000000000	1010	FOSSO DEL MOLINO (4)	N00211200000000000000	1010
FOSSO DEI LOMBARDI (2)		N00218903403000000000	1010	FOSSO DEL MOZZO	N00211300000000000000	1010
FOSSO DEI LUOGHI		N00219303301000000000	1010	FOSSO DEL MULINUZZO	N00218903502000000000	1010
FOSSO DEI MARCONCINI		N00217703201000000000	1010	FOSSO DEL MURO DI VOLTA	N00218903001000000000	1010
FOSSO DEI MASSI		N00210900000000000000	1010	FOSSO DEL PESCE	N00217702903000000000	1010
FOSSO DEI PIANACCI (3)		N00218001101030100000	1010	FOSSO DEL PIAN	N00219200510080100000	1010
FOSSO DEI PIANACCI (4)		N00217702801000000000	1010	FOSSO DEL PIAN DEI CILIEGI	N00218900404010000000	1010
FOSSO DEI PIOSI		N00219200712010200000	1010	FOSSO DEL PIAN DEL PRETE	N00219100300000000000	1010

FOSSO DEL PIAN DELLA COMPA II	N0021930030300000000	1010	FOSSO DELLA DOCCIA (3)	N0021720010000000000	1010
FOSSO DEL PIAN DELLA VETRICE	N0021890030100000000	1010	FOSSO DELLA DOCCIA (4)	N0021890350400000000	1010
FOSSO DEL PIAN DI CAMALDOLI	N0021920010202000000	1010	FOSSO DELLA DOCCIA AL BAGNO	N0021890360600000000	1010
FOSSO DEL PIAN DI MASO	N0021910070100000000	1010	FOSSO DELLA DOCCIOLA	N0021890220200000000	1010
FOSSO DEL PIANACCI (3)	N0021890361605010000	1010	FOSSO DELLA DOCCIOLINA	N0021770080100000000	1010
FOSSO DEL PIANO (7)	N0021890330200000000	1010	FOSSO DELLA DOGANA (2)	N0021770320500000000	1010
FOSSO DEL PIANO (8)	N0021920070200000000	1010	FOSSO DELLA DUCHESSA	N0021770250700000000	1010
FOSSO DEL PIANO (9)	N0021930070000000000	1010	FOSSO DELLA FONTACCIA (2)	N0021890340700000000	1010
FOSSO DEL PIANIGNOSO	N0021890360601000000	1010	FOSSO DELLA FONTANINA	N0021890360700000000	1010
FOSSO DEL PISCIATOIO (2)	N0021890360500000000	1010	FOSSO DELLA FONTE (31)	N0021930120000000000	1010
FOSSO DEL PISCIO	N0021930080000000000	1010	FOSSO DELLA FONTE (32)	N0021890110000000000	1010
FOSSO DEL POETA	N0021640010100000000	1010	FOSSO DELLA FONTE (33)	N0021720020000000000	1010
FOSSO DEL POGGIO (5)	N0021890330601000000	1010	FOSSO DELLA FONTE AL BICCHIERE	N0021910070200000000	1010
FOSSO DEL POGGIO CAVALLINO	N0021800010100000000	1010	FOSSO DELLA FONTE ALLA FELCE	N0021890360603000000	1010
FOSSO DEL POGGIO DE' SOGNI	N0021920010501000000	1010	FOSSO DELLA FONTE BERTACCIA	N0021770300400000000	1010
FOSSO DEL POGGIO DI META' D'OLMO	N0021920010600000000	1010	FOSSO DELLA FONTE DEI GHEGHI	N0021930020300000000	1010
FOSSO DEL POTATAIO	N0021560020100000000	1010	FOSSO DELLA FONTE DEL BAGNONE	N0021920051007000000	1010
FOSSO DEL POZZINO (2)	N0021650030201000000	1010	FOSSO DELLA FONTE DEL DUCA	N0021930130000000000	1010
FOSSO DEL PRATICELLO	N0021890360602000000	1010	FOSSO DELLA FONTE DEL RE	N0021770110000000000	1010
FOSSO DEL PRATICINO	N0021930030400000000	1010	FOSSO DELLA FONTE DI COFFIA	N0021620020000000000	1010
FOSSO DEL PRATONE	N0021770320400000000	1010	FOSSO DELLA FONTE DI COSCIO	N0021720030000000000	1010
FOSSO DEL PUNTONO (6)	N0021920050300000000	1010	FOSSO DELLA FONTE DI FAGGIO	N0021930010100000000	1010
FOSSO DEL PUNTONO (7)	N0021890040300000000	1010	FOSSO DELLA FONTE DI VARLUNGA	N0021890330300000000	1010
FOSSO DEL PUNTONO (8)	N0021920060100000000	1010	FOSSO DELLA FONTE D'ORO	N0021910070201000000	1010
FOSSO DEL PUNTONO O DEL CERRONE	N0021770300300000000	1010	FOSSO DELLA FONTE PIERONE	N0021190000000000000	1010
FOSSO DEL RENAIO	N0021920070300000000	1010	FOSSO DELLA FORNACE O DELLA CHIASSA	N0021200000000000000	1010
FOSSO DEL RISTAGNO	N0021640010000000000	1010	FOSSO DELLA FRANCA	N0021410010000000000	1010
FOSSO DEL RONCACCIO	N0021770060000000000	1010	FOSSO DELLA FRATTA	N0021890361610030000	1010
FOSSO DEL ROSCO	N0021500010100000000	1010	FOSSO DELLA GALLINA	N0021930140000000000	1010
FOSSO DEL SASSO (2)	N0021770070000000000	1010	FOSSO DELLA GATTAIA	N0021650010000000000	1010
FOSSO DEL SECCATOIO (2)	N0021330060100000000	1010	FOSSO DELLA GAVINA	N0021770080200000000	1010
FOSSO DEL SODO LUNGO	N0021920010301000000	1010	FOSSO DELLA GIUNCHETA	N0021010020000000000	1010
FOSSO DEL SOGLIO	N0021890340400000000	1010	FOSSO DELLA GIURATA	N0021910050000000000	1010
FOSSO DEL SORBINO	N0021770080000000000	1010	FOSSO DELLA GRICCIOLA	N0021910070300000000	1010
FOSSO DEL TASSO	N0021770090000000000	1010	FOSSO DELLA GRILLAIA	N0021600010000000000	1010
FOSSO DEL TERMINE (4)	N0021930340500000000	1010	FOSSO DELLA LAMA (3)	N0021890120000000000	1010
FOSSO DEL TOPO	N0021770290400000000	1010	FOSSO DELLA LAMPONAIÀ	N0021890361610050200	1010
FOSSO DEL VADO (2)	N0021330020000000000	1010	FOSSO DELLA LIMANI	N0021890056160503010	1010
FOSSO DEL VECCIONI	N0021800040100000000	1010	FOSSO DELLA MACCHIA	N0021820060000000000	1010
FOSSO DEL VIVAIO (2)	N0021920070400000000	1010	FOSSO DELLA MACCHIA DEL PRETE	N0021800060100000000	1010
FOSSO DELL' AIA DEI NARDI	N002189036161610020000	1010	FOSSO DELLA MACCHIOLINA	N0021890340800000000	1010
FOSSO DELL' AILOLO	N0021890090000000000	1010	FOSSO DELLA MAESTA' (3)	N0021890090100000000	1010
FOSSO DELL' INFERNACCIO	N0021660030100000000	1010	FOSSO DELLA MAGINA	N0021370010000000000	1010
FOSSO DELLA BACIA	N0021920070500000000	1010	FOSSO DELLA MAGNANA	N0021890340900000000	1010
FOSSO DELLA BADIA	N0021890040400000000	1010	FOSSO DELLA MANDRIA VECCHIA	N0021920010800000000	1010
FOSSO DELLA BALZA	N0021920050400000000	1010	FOSSO DELLA MARRONETA	N0021920060200000000	1010
FOSSO DELLA BANDITA (7)	N0021820050000000000	1010	FOSSO DELLA MARZAGLIA	N0021920071904000000	1010
FOSSO DELLA BECULA	N0021930140300000000	1010	FOSSO DELLA MOTTA	N0021660040100000000	1010
FOSSO DELLA BERNARDINA	N0021770250600000000	1010	FOSSO DELLA NOVELLARA	N0021890360800000000	1010
FOSSO DELLA BIFORCA	N0021890100000000000	1010	FOSSO DELLA PALAINA	N0021930330301000000	1010
FOSSO DELLA BINDOLA	N0021150000000000000	1010	FOSSO DELLA PANTENNA	N0021010030000000000	1010
FOSSO DELLA BUCA (5)	N0021330030000000000	1010	FOSSO DELLA PEScina (5)	N0021800050200000000	1010
FOSSO DELLA BUCA ALLA TRAPPOLA	N0021920010700000000	1010	FOSSO DELLA PIETRA (2)	N0021770020200000000	1010
FOSSO DELLA BUCA DI GESTIONE	N0021920010302000000	1010	FOSSO DELLA PIETRA AL BERIGNOLO	N0021890361610040000	1010
FOSSO DELLA CADUTA (5)	N0021930090000000000	1010	FOSSO DELLA PINETA (2)	N0021770250801000000	1010
FOSSO DELLA CALLA	N0021920050702010000	1010	FOSSO DELLA PIOPPA	N0021770120000000000	1010
FOSSO DELLA CANTONIERA	N0021920050500000000	1010	FOSSO DELLA PISCINA	N0021890010000000000	1010
FOSSO DELLA CAPANNINA	N0021800040000000000	1010	FOSSO DELLA POLVEROSA	N0021890361605050200	1010
FOSSO DELLA CAPPELLA	N0021930030500000000	1010	FOSSO DELLA RADICE	N0021890361702000000	1010
FOSSO DELLA CAPPELLA (2)	N0021660030200000000	1010	FOSSO DELLA RANOCCHIAIA	N0021920050600000000	1010
FOSSO DELLA CAPRAIA	N0021930100100000000	1010	FOSSO DELLA RIPA	N0021890130000000000	1010
FOSSO DELLA CARDINA	N0021890350300000000	1010	FOSSO DELLA RIPA (2)	N0021930030600000000	1010
FOSSO DELLA CASINA (5)	N0021330040000000000	1010	FOSSO DELLA ROGHETA (2)	N0021770130000000000	1010
FOSSO DELLA CASINA (6)	N0021890361605020000	1010	FOSSO DELLA RUOTA (2)	N0021280000000000000	1010
FOSSO DELLA CASINA (7)	N0021770100000000000	1010	FOSSO DELLA RUTIGLIANA DI RIOSECCO	N0021930150000000000	1010
FOSSO DELLA CASINA (8)	N0021930100000000000	1010	FOSSO DELLA SACRATA	N0021770140000000000	1010
FOSSO DELLA CASUCCIA	N0021910040000000000	1010	FOSSO DELLA SAMBUCAIA	N0021770110100000000	1010
FOSSO DELLA CERCHIAIA	N0021930340701000000	1010	FOSSO DELLA SCODELLA	N0021920050700000000	1010
FOSSO DELLA CERCHIANA	N0021890100100000000	1010	FOSSO DELLA SCODELLA (2)	N0021920051008020000	1010
FOSSO DELLA CERRA	N0021800050000000000	1010	FOSSO DELLA SCUIA	N0021930160000000000	1010
FOSSO DELLA CERRETINA	N0021890361602000000	1010	FOSSO DELLA SEGA	N0021290000000000000	1010
FOSSO DELLA CERRETINA (2)	N0021890361603000000	1010	FOSSO DELLA SELVA (3)	N0021910020100000000	1010
FOSSO DELLA CETINA (2)	N0021770160200000000	1010	FOSSO DELLA SELVA (5)	N0021300000000000000	1010
FOSSO DELLA CHIESA	N0021330050000000000	1010	FOSSO DELLA SELVATICA	N0021660030300000000	1010
FOSSO DELLA CHIESA (2)	N0021890330304020000	1010	FOSSO DELLA SELVINA	N0021310000000000000	1010
FOSSO DELLA CHIESOLINA	N0021930030501000000	1010	FOSSO DELLA SODA	N0021800060000000000	1010
FOSSO DELLA COLLA	N0021920070600000000	1010	FOSSO DELLA SPECIA	N0021910060000000000	1010
FOSSO DELLA COLLINA	N0021890330701000000	1010	FOSSO DELLA SPUGNA	N0021910070000000000	1010
FOSSO DELLA CORNIOLETA	N0021890340500000000	1010	FOSSO DELLA STALLINA	N0021010040000000000	1010
FOSSO DELLA DIACCIA	N0021890340600000000	1010	FOSSO DELLA SUGHERA (2)	N0021500010102000000	1010
FOSSO DELLA DIAVOLINA (2)	N0021930110000000000	1010	FOSSO DELLA TANA	N0021720010400000000	1010
FOSSO DELLA DOCCIA	N0021890361605030000	1010	FOSSO DELLA TERRA ROSSA (2)	N0021890341501000000	1010

FOSSO DELLA TORNARECCIA	N002156001000000000	1010	FOSSO DELLE TREBBIE	N002180005040000000	1010
FOSSO DELLA VALLE (6)	N002177015000000000	1010	FOSSO DELLE TRINCOLE	N002133008010000000	1010
FOSSO DELLA VALLE DEL CILIEGIO	N002156002020000000	1010	FOSSO DELLE VALLI (2)	N002193023000000000	1010
FOSSO DELLA VEZZATOSA	N002192007070000000	1010	FOSSO DELLE VALLI (3)	N002180011010000000	1010
FOSSO DELLA VILLA (2)	N002177032060000000	1010	FOSSO DELLE VIGNE (15)	N002177023000000000	1010
FOSSO DELLA VINACCIA	N002189036090000000	1010	FOSSO DELLE ZUCCONI	N002180011010100000	1010
FOSSO DELLA VINCENA	N002133000000000000	1010	FOSSO DELL'IMBUTO	N002177009020000000	1010
FOSSO DELL'ABETINA (2)	N002166004020101000	1010	FOSSO DELL'INFERNO (5)	N002139000000000000	1010
FOSSO DELL'ABETIOLA	N002177025060100000	1010	FOSSO DELL'INTENTO	N002189035060000000	1010
FOSSO DELL'ACQUA FREDDA	N002177016000000000	1010	FOSSO DELL'INTERATA	N002140000000000000	1010
FOSSO DELL'ACQUA FREDDA (2)	N002193017000000000	1010	FOSSO DELLO SCOGLIO	N002192005030101000	1010
FOSSO DELL'AIOLE	N002177017000000000	1010	FOSSO DELLO SCOPONE	N002166004000000000	1010
FOSSO DELL'AJNA	N002177018000000000	1010	FOSSO DELL'OCCHIOLO	N002141000000000000	1010
FOSSO DELL'ALBERELLO	N002182007000000000	1010	FOSSO DELL'ORSO	N002182009000000000	1010
FOSSO DELL'ALOTINI	N002193014040100000	1010	FOSSO DELL'ORTICAIOLA	N002189036160504000	1010
FOSSO DELL'ASINAIÀ	N002133006000000000	1010	FOSSO DELL'ORTICHIETO	N002192007120000000	1010
FOSSO DELLE BALZE (2)	N002187002010000000	1010	FOSSO DELL'OSPEDALE	N002142000000000000	1010
FOSSO DELLE BARBERINE	N002177025080000000	1010	FOSSO DELL'UOMO MORTO	N002189036100000000	1010
FOSSO DELLE BORDONALE	N002192007080000000	1010	FOSSO DELL'UOMO MORTO (3)	N002189036060400000	1010
FOSSO DELLE CALANDRE	N002191008000000000	1010	FOSSO DETTO RUSCELLO DI PIAN DEL VARCO	N002192001000000000	1010
FOSSO DELLE CALDINE (2)	N002134000000000000	1010	FOSSO DI AMA	N002180007000000000	1010
FOSSO DELLE CALDINE (3)	N002192007050100000	1010	FOSSO DI BACCANO	N002143000000000000	1010
FOSSO DELLE CAMERUCCE	N002189032010000000	1010	FOSSO DI BAIÒ	N002192002000000000	1010
FOSSO DELLE CANNE (2)	N002193002040000000	1010	FOSSO DI BATTIFOLLE	N002144000000000000	1010
FOSSO DELLE CANNELLE	N002133007000000000	1010	FOSSO DI BATTILOCCHIO	N002177025060201000	1010
FOSSO DELLE CANNUCCE (5)	N002135000000000000	1010	FOSSO DI BELETO	N002182010000000000	1010
FOSSO DELLE CANNUCIE	N002192001090000000	1010	FOSSO DI BELLAVISTA (2)	N002189009020000000	1010
FOSSO DELLE CAPRE	N002189036170300000	1010	FOSSO DI BELLAVISTA (3)	N002146000000000000	1010
FOSSO DELLE CAVE (2)	N002189033030200000	1010	FOSSO DI BELVEDERE (3)	N002177025070100000	1010
FOSSO DELLE CERAIE	N002193018000000000	1010	FOSSO DI BRANCUTA	N002177024000000000	1010
FOSSO DELLE CERAIE (2)	N002193019000000000	1010	FOSSO DI BUCINELLI	N002177025060200000	1010
FOSSO DELLE CERRETE	N002133008000000000	1010	FOSSO DI BUITI	N002193009010000000	1010
FOSSO DELLE CHIUSURI O DEL BERIGNALE	N002191009000000000	1010	FOSSO DI CA DI LOLLO	N002189033050000000	1010
FOSSO DELLE COLOMBAIE	N002189036161005000	1010	FOSSO DI CA' MARTINO	N002189033030300000	1010
FOSSO DELLE CONTESSE	N002192007090000000	1010	FOSSO DI CADANELLO	N002133013010100000	1010
FOSSO DELLE COSTE (2)	N002193026010000000	1010	FOSSO DI CAINO MOZZO	N002189036100100000	1010
FOSSO DELLE FOGNE	N002192005100800000	1010	FOSSO DI CALANCA	N002191011000000000	1010
FOSSO DELLE FONTANACCE (2)	N002177019000000000	1010	FOSSO DI CALCINAIA (2)	N002180008000000000	1010
FOSSO DELLE FONTANELLE (3)	N002133012010000000	1010	FOSSO DI CAMALDOLI	N002177025000000000	1010
FOSSO DELLE FONTANELLE (4)	N002166002000000000	1010	FOSSO DI CAMPI GIALLI	N002192001110000000	1010
FOSSO DELLE FONTANELLE (6)	N002177011020000000	1010	FOSSO DI CAMPIGLIOLA	N002191011010000000	1010
FOSSO DELLE FONTANELLE (7)	N002177020000000000	1010	FOSSO DI CAMPITELLO	N002166005000000000	1010
FOSSO DELLE GORGHE	N002170001000000000	1010	FOSSO DI CAMPO AL VILLANO	N002193016010000000	1010
FOSSO DELLE GORGHE (2)	N002193015030000000	1010	FOSSO DI CAMPO TOSOLI	N002147001000000000	1010
FOSSO DELLE GRATOCCE	N002189004050000000	1010	FOSSO DI CAMPOLUNGO (2)	N002189036161007000	1010
FOSSO DELLE GRETE	N002191010000000000	1010	FOSSO DI CAMPOLUNGO (3)	N002182011000000000	1010
FOSSO DELLE GRETE (2)	N002172004000000000	1010	FOSSO DI CAMPORSOLI	N002192007130000000	1010
FOSSO DELLE MACCHIE (2)	N002133009000000000	1010	FOSSO DI CAMPOTOLI	N002182001030000000	1010
FOSSO DELLE MAPERTOLE	N002133005010000000	1010	FOSSO DI CAPRIGLIA	N002189016000000000	1010
FOSSO DELLE MAROCCE	N002189014000000000	1010	FOSSO DI CARDETO	N002189036170500000	1010
FOSSO DELLE MARTELLINE	N002189016010100000	1010	FOSSO DI CARNALI	N002165002000000000	1010
FOSSO DELLE MODOVINE	N002177024030000000	1010	FOSSO DI CARPANETA	N002147000000000000	1010
FOSSO DELLE MOTTE	N002193020000000000	1010	FOSSO DI CARPANETO	N002189036110000000	1010
FOSSO DELLE MOTTORINE	N002191006010000000	1010	FOSSO DI CARPINETO (2)	N002193034060000000	1010
FOSSO DELLE NANDRIACCE	N002177021000000000	1010	FOSSO DI CASA DINO	N002148000000000000	1010
FOSSO DELLE PALAIE	N002193033030000000	1010	FOSSO DI CASA NUOVA (4)	N002189017000000000	1010
FOSSO DELLE PALAIE (2)	N002189015000000000	1010	FOSSO DI CASA PARRI	N002155001010100000	1010
FOSSO DELLE PALINE	N002189033040000000	1010	FOSSO DI CASA PIGNI	N002133006020000000	1010
FOSSO DELLE PANCANELLE	N002192005080000000	1010	FOSSO DI CASALI	N002165003000000000	1010
FOSSO DELLE PERNICI	N002139001000000000	1010	FOSSO DI CASANOVA (2)	N002192007140000000	1010
FOSSO DELLE PIAGGE (2)	N002182008000000000	1010	FOSSO DI CASELLI	N002189036120000000	1010
FOSSO DELLE PIAGGE (3)	N002192007100000000	1010	FOSSO DI CASTAGNOLI (3)	N002193024000000000	1010
FOSSO DELLE PIAGGE (4)	N002192006030000000	1010	FOSSO DI CASTAGNOLI (4)	N002182012000000000	1010
FOSSO DELLE PIAGGE (5)	N002192007110000000	1010	FOSSO DI CASTELVECCHIO (2)	N002189018000000000	1010
FOSSO DELLE PIAGGE DI CERCHIAIA	N002192007120100000	1010	FOSSO DI CATENUZZO	N002133010000000000	1010
FOSSO DELLE PILLOZZE	N002137000000000000	1010	FOSSO DI CATOZZO	N002192007030100000	1010
FOSSO DELLE POZZACCE DI RAPALE	N002156002000000000	1010	FOSSO DI CAVOLA	N002192001120000000	1010
FOSSO DELLE POZZE (3)	N002192006040000000	1010	FOSSO DI CECARINO	N002193025000000000	1010
FOSSO DELLE POZZE (4)	N002177027010200000	1010	FOSSO DI CECCARINO	N002193032010000000	1010
FOSSO DELLE RIPE (4)	N002193021000000000	1010	FOSSO DI CERRETA (2)	N002192003000000000	1010
FOSSO DELLE RIPE (5)	N002192001100000000	1010	FOSSO DI CIMA COLLETTA	N002192001010100000	1010
FOSSO DELLE ROCCHIE (2)	N002193022000000000	1010	FOSSO DI CUCCIA	N002189036161008000	1010
FOSSO DELLE ROCCHIE (3)	N002166003000000000	1010	FOSSO DI DUCOLA	N002180011010101000	1010
FOSSO DELLE SALATIE	N002166004020102000	1010	FOSSO DI ELIA	N002189035110100000	1010
FOSSO DELLE SALLTE	N002189034100000000	1010	FOSSO DI FAGIOLO	N002192005030100000	1010
FOSSO DELLE SASSAIE	N002192005090000000	1010	FOSSO DI FAVALE	N002191007040000000	1010
FOSSO DELLE SETTE FONTI (2)	N002139002000000000	1010	FOSSO DI FEGGINE	N002149000000000000	1010
FOSSO DELLE SETTE FONTI (3)	N002177030050000000	1010	FOSSO DI FEMMINA MORTA	N002177025060101000	1010
FOSSO DELLE SOPA	N002177022000000000	1010	FOSSO DI FONTE AGONI	N002189036170600000	1010
FOSSO DELLE TASSINAIE	N002189036161006000	1010	FOSSO DI FONTE AL SASSO	N002177025090000000	1010
FOSSO DELLE TOPONAIE	N002189035050000000	1010	FOSSO DI FONTE LUPINA	N002177026000000000	1010
FOSSO DELLE TRE FONTI	N002189036170400000	1010	FOSSO DI FONTE RENACCIO	N002137002020000000	1010

FOSSO DI FONTECHIARI	N0021930340700000000	1010	FOSSO DI SCOPILLI	N0021890320200000000	1010
FOSSO DI FONTEFREDDA	N0021820130000000000	1010	FOSSO DI SELVATTINA	N0021890090300000000	1010
FOSSO DI FONTEMARCOLI	N0021890330600000000	1010	FOSSO DI SERRAVALLE	N0021770290000000000	1010
FOSSO DI FORESTA	N0021560020201000000	1010	FOSSO DI SOPRA	N0021890260000000000	1010
FOSSO DI FORESTA (2)	N0021560020300000000	1010	FOSSO DI STAMERINA	N0021770300600000000	1010
FOSSO DI GAMBARELLI	N0021890341100000000	1010	FOSSO DI STRUGGINETTI	N0021930270100000000	1010
FOSSO DI GANGHERETO (2)	N0021930160200000000	1010	FOSSO DI TASSINAIÀ	N0021600300000000000	1010
FOSSO DI GATTAIOLA	N0021820140000000000	1010	FOSSO DI TIGLIETTO	N0021890361607000000	1010
FOSSO DI GENIA O DI BASILICA	N0021500000000000000	1010	FOSSO DI VACELLI	N0021890341200000000	1010
FOSSO DI GIOINI	N0021890190000000000	1010	FOSSO DI VADARELLO	N0021890351100000000	1010
FOSSO DI GIUNCHETA	N0021770220200000000	1010	FOSSO DI VADIGLIONE	N0021820160000000000	1010
FOSSO DI GIUNCHETO	N0021510000000000000	1010	FOSSO DI VAIANO	N0021890330304000000	1010
FOSSO DI GRANCHIAIA	N0021930260000000000	1010	FOSSO DI VAL D'ACERO	N0021890361300000000	1010
FOSSO DI GRESSA	N0021770240401000000	1010	FOSSO DI VAL DI MELA	N0021930340800000000	1010
FOSSO DI GUANGUALLERI	N0021920070302000000	1010	FOSSO DI VAL SAINA	N0021890361608000000	1010
FOSSO DI LUCIA	N0021530000000000000	1010	FOSSO DI VALCARPINE	N0021890361605050000	1010
FOSSO DI MALARADICE	N0021890200000000000	1010	FOSSO DI VALLE (4)	N0021890341300000000	1010
FOSSO DI MANGIACCHE	N0021920071500000000	1010	FOSSO DI VALLE CUPA (2)	N0021890361400000000	1010
FOSSO DI MARRANO	N0021820150000000000	1010	FOSSO DI VALLIBONA	N0021890361500000000	1010
FOSSO DI MASSA CAVALLAIA	N0021890361610090000	1010	FOSSO DI VALLICAVA	N0021890341400000000	1010
FOSSO DI METADISOLI	N0021890341201000000	1010	FOSSO DI VECCIALE	N0021930300000000000	1010
FOSSO DI METATELLO	N0021890210000000000	1010	FOSSO DI VENARDISI	N0021660304000000000	1010
FOSSO DI MEZZO (4)	N0021550000000000000	1010	FOSSO DI VESTRO	N0021930310000000000	1010
FOSSO DI MONTALTI	N0021890361707000000	1010	FOSSO DI VIGNAMAGGIORE	N0021890270000000000	1010
FOSSO DI MONTALTO	N0021330110000000000	1010	FOSSO DI VILLANUOVA	N0021800090000000000	1010
FOSSO DI MONTE MEZZANO O FOSSATONE	N0021920051000000000	1010	FOSSO DI VILLEBRETI	N0021770320700000000	1010
FOSSO DI MONTE ROMANO	N0021890361604000000	1010	FOSSO DI VITARETA	N0021890361708010000	1010
FOSSO DI MONTECOTOZZO	N0021920071600000000	1010	FOSSO DI ZACCHI	N0021930310100000000	1010
FOSSO DI MOZZO BALDESE	N0021930270000000000	1010	FOSSO DICADIA	N0021910040100000000	1010
FOSSO DI MUSCHIOSA	N0021010050000000000	1010	FOSSO DIPOGGIO PAGANO	N0021660060000000000	1010
FOSSO DI ONANI	N0021660040200000000	1010	FOSSO D'ISOLA	N0021770300000000000	1010
FOSSO DI PALLARETA	N0021560020400000000	1010	FOSSO D'ORTA	N0021890351200000000	1010
FOSSO DI PANICALE	N0021890361708000000	1010	FOSSO FONTE	N0021720050000000000	1010
FOSSO DI PASQUINUZZO	N0021770250802000000	1010	FOSSO FONTE DI BOCCIA	N0021930020600000000	1010
FOSSO DI PESCIAGLIONI	N0021890160100000000	1010	FOSSO FORNACINA	N0021920050702020000	1010
FOSSO DI PEZZO NERO	N0021930020500000000	1010	FOSSO FRASCE	N0021920050702000000	1010
FOSSO DI PIAN BARONTI	N0021890210100000000	1010	FOSSO FUCARI	N0021920071800000000	1010
FOSSO DI PIAN D'OPPI	N0021330120000000000	1010	FOSSO GARDONE	N0021920050000000000	1010
FOSSO DI PIAN PERTOLI	N0021890350700000000	1010	FOSSO GATTAIO	N0021370020000000000	1010
FOSSO DI PIANELLI (2)	N0021920060500000000	1010	FOSSO GRANDE (5)	N0021800100000000000	1010
FOSSO DI PIANIMAGGIOLI	N0021890220300000000	1010	FOSSO IMBUTO	N0021660070000000000	1010
FOSSO DI PISCINA	N0021890330700000000	1010	FOSSO LA BORA	N0021600000000000000	1010
FOSSO DI POGGIO AL FULMINE	N0021770251000000000	1010	FOSSO MADONNA LUNGA	N0021550010100000000	1010
FOSSO DI POGGIO ALLE RONDINI	N0021920040000000000	1010	FOSSO MANDRIONE (2)	N0021770240400000000	1010
FOSSO DI POGGIO ALL'ULIVO	N0021800110102000000	1010	FOSSO MASSA ALLA ROSSA	N0021890361610110000	1010
FOSSO DI POGGIO MORGANTE	N0021920071700000000	1010	FOSSO MASSANERA	N0021890361609000000	1010
FOSSO DI POGGIO MORO	N0021890341202000000	1010	FOSSO MONTELLERI	N0021920071905000000	1010
FOSSO DI POGGIO PAGANO	N0021660060100000000	1010	FOSSO NESTLE	N0021550010102000000	1010
FOSSO DI POGGIO TONDO	N0021800110103000000	1010	FOSSO PAUROSO	N0021890341500000000	1010
FOSSO DI POMPONI	N0021890350800000000	1010	FOSSO PESCIANA SANTA	N0021890280000000000	1010
FOSSO DI PRATIGLIONI	N0021290030000000000	1010	FOSSO PIAN D'AIOLI	N0021890351102000000	1010
FOSSO DI PRATO FANTONI	N0021720050100000000	1010	FOSSO PIAN DELLA TRAPPOLA	N0021890341600000000	1010
FOSSO DI PRATO PAGLIAIO	N0021920011300000000	1010	FOSSO PIAN DELLA VACCA O DELLA PROCUCIA	N0021930270200000000	1010
FOSSO DI PRATOLUNGO	N0021330130000000000	1010	FOSSO PIAN DI PRANDOLI	N0021890290000000000	1010
FOSSO DI PRATOPIERINO	N0021920011400000000	1010	FOSSO POMPONI	N0021650030200000000	1010
FOSSO DI PRATOVECCHIO	N0021650030202000000	1010	FOSSO POZZOLATICA	N0021610000000000000	1010
FOSSO DI PRETAGLIOLA	N0021770280200000000	1010	FOSSO PRATAGLIOLA	N0021770280300000000	1010
FOSSO DI PRUGNANO	N0021890361605000000	1010	FOSSO RICESSA	N0021620000000000000	1010
FOSSO DI QUERZONA	N0021770270000000000	1010	FOSSO RIGAGGIOLO	N0021920060000000000	1010
FOSSO DI RAPOLE	N0021560000000000000	1010	FOSSO RIGHELLATO	N0021630000000000000	1010
FOSSO DI RAVENNANA	N0021930280000000000	1010	FOSSO RIGNANO	N0021640000000000000	1010
FOSSO DI RENACCIOLI	N0021570000000000000	1010	FOSSO RIMAGGIO (2)	N0021930320000000000	1010
FOSSO DI RIBANO	N0021890361610100000	1010	FOSSO RIMAGGIO (3)	N0021650000000000000	1010
FOSSO DI RIBUIO	N0021930140400000000	1010	FOSSO RINGUELLO	N0021890300000000000	1010
FOSSO DI RICAVO	N0021890350900000000	1010	FOSSO ROVELLA	N0021660000000000000	1010
FOSSO DI RICAVO (2)	N0021890361606000000	1010	FOSSO ROVINATI	N0021890310000000000	1010
FOSSO DI RIMAGGIO (4)	N0021890220000000000	1010	FOSSO SALVI	N0021650040000000000	1010
FOSSO DI RIMAGGIO (5)	N0021890351000000000	1010	FOSSO SAMBUGHELLI	N0021010060000000000	1010
FOSSO DI RIMAGGIO (6)	N0021770280000000000	1010	FOSSO SAN MARTINO (2)	N0021930330000000000	1010
FOSSO DI RIMOLLI	N0021600020000000000	1010	FOSSO SANTA MARIA (2)	N0021670000000000000	1010
FOSSO DI RISECCO (2)	N0021890220400000000	1010	FOSSO SASSI BIANCHI	N0021680000000000000	1010
FOSSO DI RITORTO	N0021890100200000000	1010	FOSSO SCASSO	N0021930100101000000	1010
FOSSO DI RONCHI	N0021930290000000000	1010	FOSSO TRIBOLI	N0021700000000000000	1010
FOSSO DI RUBIALE	N0021930030700000000	1010	FOSSO VADARELLO	N0021920071900000000	1010
FOSSO DI SAMBUGHELLI	N0021890361610050300	1010	FOSSO VAL DI SAMBUCCO	N0021800110000000000	1010
FOSSO DI SAN GIUSTO	N0021440010000000000	1010	FOSSO VAL DI VAIANO	N0021370030000000000	1010
FOSSO DI SAN NICOLÒ'	N0021660040300000000	1010	FOSSO VALLUCCIOLE	N0021720000000000000	1010
FOSSO DI SAN PANCRAZIO	N0021890230000000000	1010	FOSSONE	N0021770310000000000	1010
FOSSO DI SAN TORELLO	N0021580000000000000	1010	FOSSO VAL DELLA NOCE	N0021800110200000000	1010
FOSSO DI SANTA MARIA	N0021890240000000000	1010	IL RIO (3)	N0021890330305000000	1010
FOSSO DI SCANDOLAIA	N0021890250000000000	1010	IL RIO (4)	N0021730000000000000	1010
FOSSO DI SCARDOGGI	N0021330140000000000	1010	RIO AFFRICO	N0021890320000000000	1010

RIO DELLA LUNA	N0021930020700000000	1010	FOSSO DEI PIANACCI (2)	N0021780230300000000	1020
RIO SOLANO	N0021890330000000000	1010	FOSSO DEI PIANACCI (5)	N0021780030000000000	1020
TORRENTE ARCHIANO	N0021770000000000000	1010	FOSSO DEI PONCHI	N0021780200101000000	1020
TORRENTE DELLE CALLE	N0021890361610000000	1010	FOSSO DEI PRATI (6)	N0021780230400000000	1020
TORRENTE FIANA	N0021890361600000000	1010	FOSSO DEI PUNTONI (6)	N0021780230500000000	1020
TORRENTE FIUMICELLO	N0021800000000000000	1010	FOSSO DEI ROMITI	N0021780200801000000	1020
TORRENTE GARLIANO	N0021890340000000000	1010	FOSSO DEI SERAGINI	N0021880081517010000	1020
TORRENTE GRAVINA	N0021820000000000000	1010	FOSSO DEI SERRONI	N0021900040102000000	1020
TORRENTE GRESSA	N0021770320000000000	1010	FOSSO DEI TREBBIATI	N0021780040000000000	1020
TORRENTE OIA	N0021920070000000000	1010	FOSSO DEL BALZO (2)	N0021780200601000000	1020
TORRENTE PISTIANO	N0021890361700000000	1010	FOSSO DEL BARUCCIO	N0021880070403000000	1020
TORRENTE RIFIGLIO	N0021890350000000000	1010	FOSSO DEL BERCETO	N0021880070301000000	1020
TORRENTE ROIESINE	N0021870000000000000	1010	FOSSO DEL BITA	N0021850140100000000	1020
TORRENTE SCHEGGIA	N0021890360000000000	1010	FOSSO DEL BORGO O DI LOCCAIA	N0021880081601010000	1020
TORRENTE SOLANO	N0021890000000000000	1010	FOSSO DEL BURIELLO	N0021880070302000000	1020
TORRENTE SOVA	N0021910000000000000	1010	FOSSO DEL BUTERONE	N0021950050100000000	1020
TORRENTE STAGGIA (2)	N0021920000000000000	1010	FOSSO DEL BUZZACCHERO	N0021880081502000000	1020
TORRENTE TEGGINA	N0021930000000000000	1010	FOSSO DEL CAGGIO (3)	N0021850120201000000	1020
TORRENTE TEGGINA II	N0021930340000000000	1010	FOSSO DEL CALIANO	N0021880081202000000	1020
Sottobacino casentino 1020	Medio Casentino		FOSSO DEL CAMPACCIO	N0021900020100000000	1020
NOME	CSIBAPO	COD_BILANC	FOSSO DEL CAMPESE	N0021840070100000000	1020
FIUME ARNO	N0020000000000000000	1020	FOSSO DEL CAPANNO	N0021880081602000000	1020
Dalla sezione di monte all'immissione del Rio Il Fossatello			FOSSO DEL CAPANNO MORINO	N0021780230902000000	1020
			FOSSO DEL CAPRILE	N0021780230903000000	1020
BORRO CARDINO	N0021880070100000000	1020	FOSSO DEL CARPENETO	N0021880071702000000	1020
BORRO DEL CORNIOLO	N0021880070200000000	1020	FOSSO DEL CASTAGNETO (4)	N0021940010000000000	1020
BORRO DEL POGGIO DI GIONA	N0021780010000000000	1020	FOSSO DEL CASTAGNOLO (3)	N0021780230401000000	1020
BORRO DELLA BUCA DI GIONA	N0021780010100000000	1020	FOSSO DEL CERRO	N0021900050000000000	1020
BORRO DELLA CERRETA (2)	N0021760010100000000	1020	FOSSO DEL CHIASSO	N0021900060000000000	1020
BORRO DELLA TURATA	N0021940070100000000	1020	FOSSO DEL CONIO	N0021880070303010100	1020
BORRO DELLE CORTINE	N0021780130100000000	1020	FOSSO DEL COPPIONE	N0021940020000000000	1020
BORRO DELLE LEPRI	N0021850010000000000	1020	FOSSO DEL CORBAIO	N0021780050000000000	1020
BORRO DELLE MURICCE	N0021880071701000000	1020	FOSSO DEL CORNIOLO	N0021880070700000000	1020
BORRO DI CALLETA	N0021880070300000000	1020	FOSSO DEL DOCCIO (3)	N0021850080000000000	1020
BORRO DI CARDA	N0021880070400000000	1020	FOSSO DEL DOCCIOLO	N0021880081503000000	1020
BORRO DI GINESSE	N0021880070500000000	1020	FOSSO DEL DOCCIONE (2)	N0021950020000000000	1020
BORRO GERMANA	N0021900010000000000	1020	FOSSO DEL FAGGIO	N0021880070404000000	1020
BORRO LA MUCCIA	N0021900020000000000	1020	FOSSO DEL FERONCHIO	N0021880070405000000	1020
BORRO PIAN DEL CESTO	N0021760030100000000	1020	FOSSO DEL FIGLIE	N0021780130200000000	1020
BORRO SCANNELLA	N0021900030000000000	1020	FOSSO DEL FISCHIO	N0021880070800000000	1020
BORRO VALLUCCI	N0021950010000000000	1020	FOSSO DEL FONTANONE	N0021900050100000000	1020
FOSSA DI FERGLI	N0021880070411010000	1020	FOSSO DEL FORCONE (3)	N0021880081610010000	1020
FOSSO ABRAMO	N0021880010000000000	1020	FOSSO DEL FORESTO (2)	N0021780070201010000	1020
FOSSO BACCIO	N0021780020000000000	1020	FOSSO DEL GAGGIO	N0021780060000000000	1020
FOSSO BACIUZZA	N0021880070401000000	1020	FOSSO DEL GORGABUIA	N0021780070100000000	1020
FOSSO BAGNO	N0021020000000000000	1020	FOSSO DEL LAVATOTO	N0021880081603000000	1020
FOSSO BAGNO (2)	N0021810010000000000	1020	FOSSO DEL LUPO (8)	N0021780230600000000	1020
FOSSO BALENAIA	N0021880070600000000	1020	FOSSO DEL MACCHIONE (2)	N0021170010000000000	1020
FOSSO BARRECCIO	N0021850020000000000	1020	FOSSO DEL MARRONE	N0021880080300000000	1020
FOSSO BICCIANO	N0021880081601000000	1020	FOSSO DEL MOLINO (3)	N0021850090000000000	1020
FOSSO BRELLE	N0021030000000000000	1020	FOSSO DEL MONTE E DEL GIUNCHETO	N0021780070000000000	1020
FOSSO BURALE	N0021880020000000000	1020	FOSSO DEL MONTICELLO	N0021780070201000000	1020
FOSSO BUSCHI	N0021880070402000000	1020	FOSSO DEL MORINO	N0021780170101000000	1020
FOSSO CAIUTOLI	N0021840010000000000	1020	FOSSO DEL PANTANO	N0021140000000000000	1020
FOSSO CANDOLETO	N0021880081501000000	1020	FOSSO DEL PAPA	N0021880080400000000	1020
FOSSO CANVECCIO	N0021850030000000000	1020	FOSSO DEL PARETAIO	N0021940020100000000	1020
FOSSO CASA NUGONA	N0021900040101000000	1020	FOSSO DEL PERUZZO	N0021880070406000000	1020
FOSSO CASSANDRA	N0021810020000000000	1020	FOSSO DEL PIAN DELL'ABETE	N0021880081512010000	1020
FOSSO CASTELLIAI	N0021880080100000000	1020	FOSSO DEL PICCO	N0021850100000000000	1020
FOSSO CASTELLUCCIA	N0021880080200000000	1020	FOSSO DEL PISANO	N0021880081508010000	1020
FOSSO CAVALLO	N0021840020000000000	1020	FOSSO DEL PISSONE	N0021780130300000000	1020
FOSSO CECISA	N0021780230901000000	1020	FOSSO DEL POGGIACCIO	N0021880081601020000	1020
FOSSO CERRETO	N0021900040000000000	1020	FOSSO DEL POGGIO (7)	N0021880081504000000	1020
FOSSO CHECCONA	N0021850040000000000	1020	FOSSO DEL POGGIO ALLA CROCE	N0021880081203000000	1020
FOSSO CUPO (2)	N0021850050000000000	1020	FOSSO DEL POGGIO DI CAMPI	N0021780220200000000	1020
FOSSO DEGLI SCALACCI	N0021850060000000000	1020	FOSSO DEL POGGIOLO	N0021780220300000000	1020
FOSSO DEI BAGNACCI (2)	N0021060000000000000	1020	FOSSO DEL POZZO	N0021850110000000000	1020
FOSSO DEI CAPANNI	N0021780200100000000	1020	FOSSO DEL PRATO	N0021880070303000000	1020
FOSSO DEI CASTAGNI (7)	N0021780200602010000	1020	FOSSO DEL QUERCETO	N0021780210100000000	1020
FOSSO DEI CENCINI	N0021780230100000000	1020	FOSSO DEL QUERCIONE (2)	N0021880081505000000	1020
FOSSO DEI CERRI (2)	N0021780220100000000	1020	FOSSO DEL RAGGIO	N0021780220400000000	1020
FOSSO DEI FITCETINI	N0021780230200000000	1020	FOSSO DEL RIATTO	N0021950030000000000	1020
FOSSO DEI FONTANINI	N0021070000000000000	1020	FOSSO DEL RIMEUTE	N0021880081604000000	1020
FOSSO DEI FORNACCHI	N0021880081201000000	1020	FOSSO DEL ROSSO	N0021780200602000000	1020
FOSSO DEI GARBI	N0021780160100000000	1020	FOSSO DEL RULLO	N0021780090100000000	1020
FOSSO DEI GIUNCHETI	N0021780200200000000	1020	FOSSO DEL SALSIO (3)	N0021880081506000000	1020
FOSSO DEI GIUNCHETI (2)	N0021780070101000000	1020	FOSSO DEL SELCIONE	N0021880070501000000	1020
FOSSO DEI GRANCHI	N0021850070000000000	1020	FOSSO DEL SODINO	N0021850120202000000	1020
FOSSO DEI LAVACCHI (2)	N0021780180100000000	1020	FOSSO DEL SUDACCIO	N0021780170100000000	1020
FOSSO DEI MONTI (2)	N0021900030100000000	1020	FOSSO DEL TERRIO	N0021880081507000000	1020
FOSSO DEI PERINELLI	N0021880081604010100	1020	FOSSO DEL TROGONE (2)	N0021760010000000000	1020

FOSSO DEL VADO	N0021780070200000000	1020	FOSSO DELLA VALENTE	N0021850170100000000	1020
FOSSO DEL VADO (3)	N0021880081508000000	1020	FOSSO DELLA VALLE (7)	N0021850150000000000	1020
FOSSO DEL VADO (4)	N0021880081604010000	1020	FOSSO DELLA VIA TRAVERSA	N0021880081513000000	1020
FOSSO DEL VALLINO DI NASSA	N0021880030000000000	1020	FOSSO DELLA VIGNA (7)	N0021320000000000000	1020
FOSSO DELLA BALIA (2)	N0021880070900000000	1020	FOSSO DELLA VILLA	N0021880081207000000	1020
FOSSO DELLA BANDITA (8)	N0021780231101000000	1020	FOSSO DELLA VILLA (3)	N0021880070503000000	1020
FOSSO DELLA BETTA	N0021810030000000000	1020	FOSSO DELLA VOLTA	N0021880081608000000	1020
FOSSO DELLA BRAGE	N0021780230700000000	1020	FOSSO DELL'ABETINA	N0021880081514000000	1020
FOSSO DELLA BUCA (4)	N0021900030200000000	1020	FOSSO DELL'ACARINA	N0021880081515000000	1020
FOSSO DELLA CAPANNA	N0021880080500000000	1020	FOSSO DELL'ACQUA BIANCA (2)	N0021780020100000000	1020
FOSSO DELLA CASINA (3)	N0021780200300000000	1020	FOSSO DELL'ACQUA TORTA	N0021760040100000000	1020
FOSSO DELLA CASINA (4)	N0021880070407000000	1020	FOSSO DELL'ACQUICCIOLA	N0021880081510010000	1020
FOSSO DELLA CASINA DELLE MACCHIE	N0021880081605000000	1020	FOSSO DELL'AIOLA	N0021880070409000000	1020
FOSSO DELLA CASTA	N0021880081204000000	1020	FOSSO DELL'ALPICELLA	N0021880070410000000	1020
FOSSO DELLA CASTELLINA (2)	N0021880070304000000	1020	FOSSO DELLE BRONCONAIE	N0021230010000000000	1020
FOSSO DELLA CASTELLINA (3)	N0021900040100000000	1020	FOSSO DELLE CARDINE	N0021950050000000000	1020
FOSSO DELLA CELLA	N0021880081509000000	1020	FOSSO DELLE CASACCE (2)	N0021780090000000000	1020
FOSSO DELLA CERBAIA (2)	N0021850120000000000	1020	FOSSO DELLE CERTANE	N0021880070411000000	1020
FOSSO DELLA CERBAIA DEL PUNSTONE	N0021850120100000000	1020	FOSSO DELLE CETINE (3)	N0021880081516000000	1020
FOSSO DELLA CERBATELLA	N0021880081508020000	1020	FOSSO DELLE CONA	N0021780016010100000	1020
FOSSO DELLA CERRETTA (5)	N0021880081510000000	1020	FOSSO DELLE COSTE (3)	N0021880070412040000	1020
FOSSO DELLA CHIACCIOLINA	N0021880080600000000	1020	FOSSO DELLE DOCCIE	N0021950060000000000	1020
FOSSO DELLA CHIAVICA DI ORNINA	N0021880020100000000	1020	FOSSO DELLE DOCCIE (2)	N0021950070000000000	1020
FOSSO DELLA CINGARIGA	N0021780230904000000	1020	FOSSO DELLE EMERETE	N0021780230906000000	1020
FOSSO DELLA COSTACCIA	N0021880071000000000	1020	FOSSO DELLE FOCAIE	N0021170010100000000	1020
FOSSO DELLA CROCE (3)	N0021780100100000000	1020	FOSSO DELLE FONTANELLE (5)	N0021880081609000000	1020
FOSSO DELLA CROCE (4)	N0021880070412010000	1020	FOSSO DELLE FRASCAIE	N0021780200500000000	1020
FOSSO DELLA CROCINA (2)	N0021160000000000000	1020	FOSSO DELLE GOLINE	N0021940040000000000	1020
FOSSO DELLA CUPA (2)	N0021950040000000000	1020	FOSSO DELLE GROTTI VESTRINE	N0021880080901000000	1020
FOSSO DELLA DACIA	N0021780230905010000	1020	FOSSO DELLE MACCHIARELLE	N0021880080800000000	1020
FOSSO DELLA DIAVOLINA	N0021900070000000000	1020	FOSSO DELLE MOTTARELLE	N0021780060100000000	1020
FOSSO DELLA DISPENSA (2)	N0021880070302010000	1020	FOSSO DELLE MOTTI	N0021880081612010000	1020
FOSSO DELLA DOCCIA (2)	N0021880081205000000	1020	FOSSO DELLE MURICCE	N0021780070102000000	1020
FOSSO DELLA DOCCIA (5)	N0021880070403010000	1020	FOSSO DELLE ORECINI	N0021780100000000000	1020
FOSSO DELLA DOCCIOLO (2)	N0021880081512020000	1020	FOSSO DELLE PAGLIAIE	N0021850120200000000	1020
FOSSO DELLA DOGGANA	N0021810040000000000	1020	FOSSO DELLE PALLINE	N0021940050000000000	1020
FOSSO DELLA FEBBRE	N0021880081606000000	1020	FOSSO DELLE PALMOLE	N0021880081517000000	1020
FOSSO DELLA FONTACCIA (3)	N0021780230905000000	1020	FOSSO DELLE PRETELLE	N0021850180100000000	1020
FOSSO DELLA FONTE (34)	N0021170000000000000	1020	FOSSO DELLE RIPE DELLA CROCE	N0021780190100000000	1020
FOSSO DELLA FONTE (35)	N0021880070412020000	1020	FOSSO DELLE ROCCHETTE	N0021780070202000000	1020
FOSSO DELLA FONTE (36)	N0021880071100000000	1020	FOSSO DELLE RONCOLE	N0021320010000000000	1020
FOSSO DELLA FONTE AL TROGO	N0021780200802000000	1020	FOSSO DELLE SACCHETTE	N0021780170201010000	1020
FOSSO DELLA FONTE ALLA VOLTA	N0021880070502000000	1020	FOSSO DELLE SELVE (2)	N0021380000000000000	1020
FOSSO DELLA FONTE ANTICA	N0021180000000000000	1020	FOSSO DELLE SERVITELLE	N0021780130400000000	1020
FOSSO DELLA FONTE DELL'ALBERELLO	N0021900080000000000	1020	FOSSO DELLE SIEPI	N0021780206030000000	1020
FOSSO DELLA FONTE DI ROMPI	N0021880070305000000	1020	FOSSO DELLE STAIARELLE	N0021880050000000000	1020
FOSSO DELLA FONTE DI SARNA	N0021780220801000000	1020	FOSSO DELLE TERNENZIE	N0021880070412050000	1020
FOSSO DELLA FORNACE (13)	N0021850130000000000	1020	FOSSO DELLE TRAFIGGE	N0021850180100000000	1020
FOSSO DELLA FORTEZZA	N0021880070412030000	1020	FOSSO DELLE VAGLIE	N0021780110000000000	1020
FOSSO DELLA FOSSETTA (2)	N0021880081516010000	1020	FOSSO DELLE VAGLIE (2)	N0021850180101000000	1020
FOSSO DELLA FOSSETTA (3)	N0021940030000000000	1020	FOSSO DELLE VECCHIE	N0021780010200000000	1020
FOSSO DELLA FOSSETTA (4)	N0021780230800000000	1020	FOSSO DELLO SGUARDO	N0021840030000000000	1020
FOSSO DELLA FRANCESCA	N0021880070301010000	1020	FOSSO DELLO SPORTELLO	N0021780200600000000	1020
FOSSO DELLA FRATERNITA'	N0021210000000000000	1020	FOSSO DELLO ZUCCAILO	N0021380010000000000	1020
FOSSO DELLA GENGA	N0021780080000000000	1020	FOSSO DELL'ONTANETA	N0021880071200000000	1020
FOSSO DELLA LAMA (2)	N0021780070300000000	1020	FOSSO DELL'ONTANO	N0021780170201000000	1020
FOSSO DELLA LAMA DI CAMPPELLINO	N0021880081206000000	1020	FOSSO DELL'UOMO MORTO (2)	N0021880030100000000	1020
FOSSO DELLA LASTRA (2)	N0021230000000000000	1020	FOSSO DI BAZENZA	N0021780120000000000	1020
FOSSO DELLA LUNGA	N0021780200400000000	1020	FOSSO DI BARBAGLIA	N0021780200802010000	1020
FOSSO DELLA MACARINA	N0021880081511000000	1020	FOSSO DI BEGLIANO	N0021450000000000000	1020
FOSSO DELLA MAESTA'	N0021880040000000000	1020	FOSSO DI BOLOGNESI	N0021880071300000000	1020
FOSSO DELLA MAESTA' (2)	N0021240000000000000	1020	FOSSO DI BOTTINI	N0021880081601040000	1020
FOSSO DELLA MAGIOVANNA	N0021780230903010000	1020	FOSSO DI CAMPACCI	N0021170030000000000	1020
FOSSO DELLA MAGLIANA	N0021250000000000000	1020	FOSSO DI CAMPARIA	N0021880081205010000	1020
FOSSO DELLA MONA	N0021260000000000000	1020	FOSSO DI CAMPIANO O FOSSATONE	N0021780130000000000	1020
FOSSO DELLA NOCE (2)	N0021880081601030000	1020	FOSSO DI CAMPO DA FABRE	N0021880060000000000	1020
FOSSO DELLA PENNUCCIA	N0021880070403020000	1020	FOSSO DI CAMPOLUCI	N0021230020000000000	1020
FOSSO DELLA PESCAIA	N0021880081610020000	1020	FOSSO DI CAMPOPECORAIO	N0021780110100000000	1020
FOSSO DELLA POZZE DEL BOVE	N0021880070408000000	1020	FOSSO DI CAMPOSTRINO	N0021780200700000000	1020
FOSSO DELLA QUERCIA SECCA	N0021780070400000000	1020	FOSSO DI CAMPOVECCCHIO	N0021880081603010000	1020
FOSSO DELLA ROCCA (2)	N0021850140000000000	1020	FOSSO DI CANUPIGLI	N0021880081601050000	1020
FOSSO DELLA ROSSINAIA	N0021880070303010000	1020	FOSSO DI CARBONAI	N0021880081518000000	1020
FOSSO DELLA SELVA (2)	N0021780040100000000	1020	FOSSO DI CASA CANNELLI	N0021880081610000000	1020
FOSSO DELLA SELVA (4)	N0021900040200000000	1020	FOSSO DI CASA MARTINO	N0021840040000000000	1020
FOSSO DELLA SERRA (2)	N0021780230900000000	1020	FOSSO DI CASA MONTE	N0021880081611000000	1020
FOSSO DELLA SPECCHIANA	N0021880081512000000	1020	FOSSO DI CASANOVA (3)	N0021940020200000000	1020
FOSSO DELLA SPINAIA (3)	N0021880080700000000	1020	FOSSO DI CASTAGNOLI (2)	N0021780220700000000	1020
FOSSO DELLA STATTAIA	N0021880081607000000	1020	FOSSO DI CASTELLONCHIO	N0021840050000000000	1020
FOSSO DELLA TANA (2)	N0021170020000000000	1020	FOSSO DI CATARSENA	N0021940070200000000	1020
FOSSO DELLA TASSINAIA	N0021780220500000000	1020	FOSSO DI CHIARONA	N0021320020000000000	1020
FOSSO DELLA TIGNOLANA	N0021780220600000000	1020	FOSSO DI CINANO	N0021900070100000000	1020
FOSSO DELLA TORRE (3)	N0021900040300000000	1020	FOSSO DI CORNANO	N0021950080000000000	1020

FOSSO DI FAETA	N002185017030000000	1020	FOSSO ZAMPINO	N002102001000000000	1020
FOSSO DI FAETE	N002178023100000000	1020	FOSSO DELLA GATTOLINA	N0021780230801000000	1020
FOSSO DI FAVALLI	N002195007010000000	1020	RIO DELLA TORRE DI ORLANDO	N002176003000000000	1020
FOSSO DI FONTALONE	N002184007020000000	1020	RIO DI CANTALUPO	N002176004000000000	1020
FOSSO DI FONTANELLE	N002188008090000000	1020	RIO GRAVENA PICCOLA	N002181007000000000	1020
FOSSO DI FONTE (2)	N002188008161200000	1020	RIO TALLA	N002176000000000000	1020
FOSSO DI FONTE BETTINA	N002184006000000000	1020	TORRENTE BONANO	N002188007000000000	1020
FOSSO DI FONTE BOCCETTI	N002188008100000000	1020	TORRENTE CAPRAIA	N002188008150000000	1020
FOSSO DI FONTE FREDDA (2)	N002188007041200000	1020	TORRENTE COREZZO	N002178023000000000	1020
FOSSO DI FONTE LUPAIA	N002190009000000000	1020	TORRENTE CORSALONE	N002178000000000000	1020
FOSSO DI FONTE MAGGIA	N002190004020100000	1020	TORRENTE DELLA LACCA	N002178024000000000	1020
FOSSO DI GANGARI	N002188007041206000	1020	TORRENTE GRAVENA	N002181000000000000	1020
FOSSO DI GARGIO	N002178014000000000	1020	TORRENTE LAVANZONE	N002188008160000000	1020
FOSSO DI GAVINO	N002178020060301000	1020	TORRENTE LENDRA	N002184000000000000	1020
FOSSO DI GIONA	N002178015000000000	1020	TORRENTE RASSINA	N002185000000000000	1020
FOSSO DI GRANAIA	N002188007030600000	1020	TORRENTE SALUTIO	N002188000000000000	1020
FOSSO DI GRANAIOLO	N002188007030700000	1020	TORRENTE SOLIGGINE	N002190000000000000	1020
FOSSO DI LAMACOLLI	N002188008120502000	1020	TORRENTE TALLA	N002188008000000000	1020
FOSSO DI MARCUCCIO	N002188002010100000	1020	TORRENTE VESSA	N002194000000000000	1020
FOSSO DI MIGNAIO	N002188007030800000	1020	TORRENTE ZENNA	N002195000000000000	1020
FOSSO DI MONCOLI	N002188008110000000	1020			
FOSSO DI MONTECCHIO (2)	N002123003000000000	1020	Sottobacino casentino 1030	Basso Casentino	
FOSSO DI NASCONA	N002178022080000000	1020	NOME	CSIBAPO	COD_BILANC
FOSSO DI PESCIOLA	N002181005000000000	1020	FIUME ARNO	N002000000000000000	1030
FOSSO DI PEZZA	N002178016000000000	1020	Dalla sezione di monte all'immissione del Canale Maestro della Chiana		
FOSSO DI PIAN DI BOGGIA	N002188007140000000	1020			
FOSSO DI PIANA	N002178022090000000	1020	BORRO DEL CASALE	N002183022010000000	1030
FOSSO DI POGGI LUPI	N002188008120800000	1020	BORRO DELL' INFERNACCIO	N002183002010100000	1030
FOSSO DI POGGIO BENEDETTO	N002178017020000000	1020	BORRO DELLA FRASCAIOLA	N002183001000000000	1030
FOSSO DI POGGIO CARPONI	N002188008151301000	1020	BORRO DELLA VALLONAIA	N002183022020000000	1030
FOSSO DI PRATALI	N002188007150000000	1020	BORRO DELL'OPPIACCIO	N002183022220100000	1030
FOSSO DI PRETENSOLI	N002188007030900000	1020	BORRO DI LUCIGNANELLO	N002183002010200000	1030
FOSSO DI PRETOTOLI	N002188008151801000	1020	BORRO DI MISCIANO	N002183022220200000	1030
FOSSO DI PUGELLETO	N002188007160000000	1020	BORRO DI MUGNANO	N002183005010000000	1030
FOSSO DI QUERCETO	N002188008120000000	1020	BORRO DI ULIERI	N002183002010300000	1030
FOSSO DI RIMAGGIO (2)	N002178017000000000	1020	BORRO DI VAL DI MADONNA	N002183022220300000	1030
FOSSO DI RIMAGGIO (3)	N002178023110000000	1020	BORRO FOSSONE	N002183002010301000	1030
FOSSO DI ROMAGGIO	N002176002000000000	1020	FOSSO BAGNOLI	N002179001000000000	1030
FOSSO DI ROMAGGIO (2)	N002178018000000000	1020	FOSSO BAGNOLO (3)	N002183002000000000	1030
FOSSO DI ROMAGGIO (3)	N002178018020000000	1020	FOSSO CARUBBIO	N002183022030000000	1030
FOSSO DI RONCO	N002194006000000000	1020	FOSSO CASALECCHI	N002183005010100000	1030
FOSSO DI ROSCIANO	N002178003010000000	1020	FOSSO CATRIOLO	N002105000000000000	1030
FOSSO DI SANTA FELICITA	N002184002010000000	1020	FOSSO CIANTRINO	N002159001000000000	1030
FOSSO DI SANTA FIORA	N002178014010000000	1020	FOSSO COSTA	N002183005020000000	1030
FOSSO DI SEGALARI	N002188008161300000	1020	FOSSO D' AGNANO	N002183020010000000	1030
FOSSO DI SIREGIOLO	N002178019000000000	1020	FOSSO DEGLI ERBOLETI	N002183005010200000	1030
FOSSO DI STRIANO	N002188007050400000	1020	FOSSO DEI CANAPINI	N002171001000000000	1030
FOSSO DI TRAMEZZULI	N002188008130000000	1020	FOSSO DEI COLLI	N002183012010000000	1030
FOSSO DI VAGLI	N002188007041207000	1020	FOSSO DEI FANI	N002105001010000000	1030
FOSSO DI VALLE (5)	N002178020000000000	1020	FOSSO DEI MACCHIONI	N002183003000000000	1030
FOSSO DI VALLE SANTA	N002178020080000000	1020	FOSSO DEI POGGIOLI	N002183007010100000	1030
FOSSO DI VESSOLINA	N002194007000000000	1020	FOSSO DEI PRATICELLI	N002171003010000000	1030
FOSSO DOCCIONE DELL'ACQUA FREDDA	N002184007000000000	1020	FOSSO DEL BAGNOLINO	N002183022040000000	1030
FOSSO FAGGIOLA	N002188007041300000	1020	FOSSO DEL CAPITANO	N002171002010000000	1030
FOSSO FARFARAIA	N002188007041400000	1020	FOSSO DEL CASALE	N002179002000000000	1030
FOSSO FONTANELLE	N002188007031000000	1020	FOSSO DEL CASTELLUCCIO	N002183022050000000	1030
FOSSO FONTE DEI LUCHI	N002178023120000000	1020	FOSSO DEL CASTELLUCCIO (2)	N002183022050100000	1030
FOSSO FONTEROMAGNA	N002188008151900000	1020	FOSSO DEL FAGGETO	N002183005030000000	1030
FOSSO FORCONALE	N002188007041102000	1020	FOSSO DEL FONTANINO (2)	N002179003000000000	1030
FOSSO FORESTO	N002185016000000000	1020	FOSSO DEL FOSSATINO	N002171002020000000	1030
FOSSO FOSSATONE (3)	N002178021000000000	1020	FOSSO DEL GINESTRONE	N002183022060000000	1030
FOSSO GALVANELLI	N002185002010000000	1020	FOSSO DEL MARCOCCI	N002183005040000000	1030
FOSSO GRANALI	N002188007041208000	1020	FOSSO DEL MARRONACCIA	N002183022601000000	1030
FOSSO GRANDE (6)	N002190002010100000	1020	FOSSO DEL NIBBI	N002183022070000000	1030
FOSSO GRANDE (7)	N002138002000000000	1020	FOSSO DEL NIBBI (2)	N002183004000000000	1030
FOSSO GRANDE (9)	N002178022100000000	1020	FOSSO DEL PODERE (2)	N002183007010000000	1030
FOSSO GRANDE DEI BESSI	N002181006000000000	1020	FOSSO DEL PODERINO (4)	N002183022080000000	1030
FOSSO IL RIO	N002185017000000000	1020	FOSSO DEL POGGIO (6)	N002171002030000000	1030
FOSSO LAPPOLA	N002178022000000000	1020	FOSSO DEL POGGIO (8)	N002183022204000000	1030
FOSSO MALMORECCIO	N002181007010000000	1020	FOSSO DEL PONTE ALTO	N002183005050000000	1030
FOSSO MASTELLONE	N002188007170000000	1020	FOSSO DEL VAGLIOSO	N002179006010000000	1030
FOSSO MUGLIONI	N002188002020000000	1020	FOSSO DEL VIVA	N002183005060000000	1030
FOSSO PERELLO	N002188007050500000	1020	FOSSO DELL' ORTO	N002105001000000000	1030
FOSSO PRATISCALI	N002188007041500000	1020	FOSSO DELLA CALDINA	N002183022090000000	1030
FOSSO PRATO	N002188007180000000	1020	FOSSO DELLA CASETTA (5)	N002179004010000000	1030
FOSSO RECCHIE	N002188008140000000	1020	FOSSO DELLA CHIASSARELLA	N002183005000000000	1030
FOSSO RONCO VECCHIO O DELLE COLOMBAIE	N002188008160402000	1020	FOSSO DELLA CISTERNA	N002183005070000000	1030
FOSSO SABBIONI DELLA FORNACE	N002185018000000000	1020	FOSSO DELLA CORGNOLETA	N002183006000000000	1030
FOSSO SAN SASSO ROSSO	N002178022110000000	1020	FOSSO DELLA FALCIAIA	N002127001010000000	1030
FOSSO SECCO	N002181004010000000	1020	FOSSO DELLA FONTE (30)	N002183022100100000	1030
FOSSO TAGLIATA	N002126001000000000	1020	FOSSO DELLA GROTTA (2)	N002122000000000000	1030
FOSSO VIPIANA	N002188007190000000	1020	FOSSO DELLA MARRONACCIA	N002183022100000000	1030

FOSSO DELLA MARRONAIA	N0021830221100000000	1030	Sottobacino chiana	1031	Chiana Superiore		
FOSSO DELLA MONACA	N0021270000000000000	1030	NOME		CSIBAPO	COD_BILANC	
FOSSO DELLA NOTTE	N0021050020301000000	1030	TORRENTE TRESA		N0020710010900000000	1031	
FOSSO DELLA PADETTA	N0021830221200000000	1030	Dalla sorgente all'immissione nel lago di		Chiusi (X GB = 1741980, Y GB =		4768598)
FOSSO DELLA PIANA	N0021830222001000000	1030					
FOSSO DELLA QUERCIOLOLA	N0021830050103010000	1030					
FOSSO DELLA RENOLINA	N0021830221300000000	1030	FOSSACCIO		N0020710010910000000	1031	
FOSSO DELLA SODACCIA	N0021830221400000000	1030	FOSSO ACQUASANTA		N002071001096020100	1031	
FOSSO DELLA VIGNA (6)	N0021830050103010000	1030	FOSSO ALLERONETO		N002071001096030100	1031	
FOSSO DELLA VOLPA	N0021790040000000000	1030	FOSSO BRACACCI		N0020710010990100000	1031	
FOSSO DELL'ANTECCHIA	N0021830020100000000	1030	FOSSO CALASTRADA		N0020710010902000000	1031	
FOSSO DELLE BALZE (3)	N0021830070000000000	1030	FOSSO CAPPUCCINI		N002071001096010100	1031	
FOSSO DELLE CALDINE	N0021830221500000000	1030	FOSSO CORPO SODO		N002071001096010201	1031	
FOSSO DELLE CASELLE (3)	N0021360000000000000	1030	FOSSO DEI TRE MOLINI		N0020710010960100000	1031	
FOSSO DELLE CHIASSACCE	N0021830221600000000	1030	FOSSO DEL RONCHI		N0020710010910010000	1031	
FOSSO DELLE CONTEE	N0021050020100000000	1030	FOSSO DELLA TROVA		N002071001096010200	1031	
FOSSO DELLE DOCCE	N0021790050000000000	1030	FOSSO DELLA VENELLA		N002071001096010300	1031	
FOSSO DELLE FONTACCE	N0021790060000000000	1030	FOSSO DELL'ESTLO		N0020710010903000000	1031	
FOSSO DELLE FONTACCE (2)	N0021790060200000000	1030	FOSSO DI CANALE (2)		N002071001096010202	1031	
FOSSO DELLE MAREMME	N0021830050104000000	1030	FOSSO DI PODAGELLO		N0020710010905010000	1031	
FOSSO DELLE PELLUZZE	N0021710020000000000	1030	FOSSO DI POGGIO PICAIA		N0020710010909020000	1031	
FOSSO DELLE PELLUZZE (2)	N0021710020400000000	1030	FOSSO DI POGGIO VILLANO		N0020710010904000000	1031	
FOSSO DELLE PESCAIE	N0021830120101000000	1030	FOSSO DI RIGO MAGGIORE		N0020710010909030000	1031	
FOSSO DELLE POGGIOLE	N0021830200200000000	1030	FOSSO ELCETO		N0020710010960200000	1031	
FOSSO DELLE PRUSCOLATE	N0021830080000000000	1030	FOSSO FONTE VECCHIA (3)		N0020710010960300000	1031	
FOSSO DELLE SELVE (3)	N0021830221700000000	1030	FOSSO MARANZANO		N0020710010905000000	1031	
FOSSO DELLE VIGNE (13)	N0021790020100000000	1030	FOSSO MOIANO		N0020710010960000000	1031	
FOSSO DELLE VIGNE (14)	N0021050020200000000	1030	FOSSO PACIANO		N0020710010907000000	1031	
FOSSO DELLO SCASSO	N0021830050401000000	1030	FOSSO PATASSA		N0020710010908010000	1031	
FOSSO DELL'ONTANETO	N0021830120102000000	1030	FOSSO PAUSILLO		N002071001096020200	1031	
FOSSO DELL'UOMO MORTO (4)	N0021830221800000000	1030	FOSSO RAICA		N0020710010909040000	1031	
FOSSO DI BONAVERA	N0021050020000000000	1030	FOSSO SELVE NUOVE		N002071001096010400	1031	
FOSSO DI BRAMAZZOLI	N0021710020500000000	1030	FOSSO TRESARELLA		N0020710010908000000	1031	
FOSSO DI CA' DI PECCATO	N0021830221701000000	1030	RIGO MAGGIORE		N0020710010909000000	1031	
FOSSO DI CAMPACCIA	N0021830222205000000	1030	RIGO MAGGIORE (2)		N0020710010909050000	1031	
FOSSO DI CAMPO	N0021830221900000000	1030					
FOSSO DI CARDETO (2)	N0021830090000000000	1030	Sottobacino chiana 1032 Chiana Media - a monte della confluenza Allacc. di sx				
FOSSO DI CHIASSUOLO	N0021830222000000000	1030	NOME		CSIBAPO	COD_BILANC	
FOSSO DI FABBRICA	N0021830100000000000	1030	CANALE MAESTRO DELLA CHIANA		N0020710000000000000	1033	
FOSSO DI GALEARPE	N0021790040200000000	1030	Dall'emissario del lago di Chiusi all'immissione dell'Allacciante di sinistra				
FOSSO DI GALERA	N0021830110000000000	1030					
FOSSO DI GHIORA	N0021830110100000000	1030	BORRO DEL BOSCHETTO		N0020712050303040000	1032	
FOSSO DI IERNA	N0021710030000000000	1030	BORRO DELL' ESSLINA		N0020712050304010000	1032	
FOSSO DI LIENA	N0021520000000000000	1030	BORRO DELLA TADEA		N0020712050304020100	1032	
FOSSO DI MAGNANO	N0021830050105000000	1030	BORRO DELLE VOLPAIE		N0020712050304020200	1032	
FOSSO DI MAIANO (2)	N0021790010100000000	1030	BORRO DI CASTEL GIRARDI		N0020712050304010401	1032	
FOSSO DI MARCENA	N0021540000000000000	1030	BORRO DI GABBIANO I		N0020712050304020300	1032	
FOSSO DI MONTECCHIO (3)	N0021830120000000000	1030	BORRO DI METEGLIANO		N0020712050304020000	1032	
FOSSO DI MONTEGIOVI	N0021830130000000000	1030	CANALE CONSORZIALE FONTANINO		N0020710090100000000	1032	
FOSSO DI PASTINA	N0021830222100000000	1030	CANALE CONSORZIALE VAL DI SESTE		N0020710090200000000	1032	
FOSSO DI PIANELLI	N0021830140000000000	1030	CANALE DEL PASSO ALLA QUERCE		N0020710010000000000	1032	
FOSSO DI POGGIO TORELLO	N0021790070100000000	1030	CANALE DI MONTECCHIO		N0020712050000000000	1032	
FOSSO DI SANTA MARGHERITA (2)	N0021830150000000000	1030	CANALE DOCCIA DI MOTTOLA		N0020710030100000000	1032	
FOSSO DI STANZANO	N0021830130100000000	1030	CANALE FUGA DI TORRITA		N0020710020000000000	1032	
FOSSO DI TRIBBIANO	N0021830220502000000	1030	DOCCIA DI ACQUAVIVA		N0020710030200000000	1032	
FOSSO DI VALOMAGNA	N0021830160000000000	1030	DOCCIA DI GRACCIANO		N0020710030000000000	1032	
FOSSO DI VEZZANO	N0021830222200000000	1030	FOSSO BUTARONE		N0020712050100000000	1032	
FOSSO DI VICO	N0021270010000000000	1030	FOSSO CAGGIOLE		N0020710090701000000	1032	
FOSSO GATTOLINO	N0021790070200000000	1030	FOSSO CAVERNANO		N0020710090801000000	1032	
FOSSO GERLI	N0021050020300000000	1030	FOSSO CERNIERA		N0020710040000000000	1032	
FOSSO GRAMIGNETI	N0021830170000000000	1030	FOSSO DE' L' IMBERTO		N0020712050304010402	1032	
FOSSO GRANDE (8)	N0021830180000000000	1030	FOSSO DEI BALLOTTOLI		N0020710010201000000	1032	
FOSSO IL BURRONE	N0021590000000000000	1030	FOSSO DEI BOSCHI		N0020710090300000000	1032	
FOSSO LAMACCE	N0021830222300000000	1030	FOSSO DEI FABBRETTI		N0020710010101000000	1032	
FOSSO LE CHIASSE	N0021830190000000000	1030	FOSSO DEI PUNTONI		N0020710010202000000	1032	
FOSSO MARSIGNOLI	N0021830222400000000	1030	FOSSO DEI PUNTONI (2)		N0020710060100000000	1032	
FOSSO QUERCETO DELLA CELLETA	N0021790070000000000	1030	FOSSO DEL DIAVOLINO (3)		N0020712050304010100	1032	
FOSSO SPICCHIO (2)	N0021690000000000000	1030	FOSSO DEL PIANELLO		N0020712050304010200	1032	
FOSSO TURLOGO	N0021830222500000000	1030	FOSSO DEL PIANONE		N0020710010100000000	1032	
FOSSO VALIANO	N0021710000000000000	1030	FOSSO DEL POZZINO (3)		N0020712050304010403	1032	
FOSSO VITARETO	N0021830200000000000	1030	FOSSO DEL RECINTO		N0020710010103010000	1032	
RIO DELLA CROCE	N0021830222602000000	1030	FOSSO DEL SAPONAIO		N0020710010200000000	1032	
RIO DI BELLAVISTA	N0021830222600000000	1030	FOSSO DEL SORBINO (3)		N0020712050304010404	1032	
RIO DI BURLAZZO	N0021740000000000000	1030	FOSSO DELLA BACOCCHIA		N0020710010300000000	1032	
RIO DI VARACONE	N0021830222002000000	1030	FOSSO DELLA BACOCCHIA (2)		N0020710010302000000	1032	
RIO LUPATO	N0021830210000000000	1030	FOSSO DELLA FORNACE (18)		N0020712050304010404	1032	
TORRENTE CHIASSACCIA	N0021830220000000000	1030	FOSSO DELLA MADONNA DELL'ACQUA		N0020710050000000000	1032	
TORRENTE FALTOGNANO	N0021790000000000000	1030	FOSSO DELL'ACQUAPUZZOLA		N0020710090400000000	1032	
TORRENTE LA CHIASSA	N0021830000000000000	1030	FOSSO DELLE CAPANNE		N0020710010801000000	1032	
TORRENTE OGNA	N0021830130200000000	1030	FOSSO DELLE MUGNANESI		N0020710060000000000	1032	
TORRENTE RITOTO	N0021860000000000000	1030	FOSSO DELLE RIBUSSOLAIE		N0020710090802000000	1032	
			FOSSO DETTO FOSSATELLO		N0020710080100000000	1032	
			FOSSO DI ACQUAVIVA		N0020710010100000000	1032	

FOSSO DI BATTILANA	N0020710010202010000	1032	BORRO DEL COLLE	N0020715000304010000	1033
FOSSO DI BOSSONA	N0020710090702000000	1032	BORRO DEL FOSSATO	N0020715000320010000	1033
FOSSO DI MACCIANO	N0020710090803010000	1032	BORRO DEL FOSSATO VECCHIO	N0020715000303000000	1033
FOSSO DI MARTIENA	N0020710090500000000	1032	BORRO DEL GATTAINO	N0020715000311010100	1033
FOSSO DI MEGLIANO	N0020710100200000000	1032	BORRO DEL MORO	N0020715000321050201	1033
FOSSO DI MONTELUONGO	N0020710010901010000	1032	BORRO DEL PIANO	N0020715000322010100	1033
FOSSO DI MOSCATELLO	N0020710070000000000	1032	BORRO DEL RIGO DELLA PESCHIERA	N0020715000304000000	1033
FOSSO DI NIBBIANO	N0020710090703000000	1032	BORRO DEL SANTO	N0020715000403000000	1033
FOSSO DI POGGIO SACCO	N0020710010301000000	1032	BORRO DEL TESORO	N0020715000404000000	1033
FOSSO DI ROMITORIO (2)	N0020710010501000000	1032	BORRO DELLA BANDITA	N0020715000410010000	1033
FOSSO DI ROSINO	N0020710090803020000	1032	BORRO DELLA CAMPANAIA	N0020715000322010200	1033
FOSSO DI VAL DEL SASSO	N0020710010103010100	1032	BORRO DELLA CASA BRUCIATA	N0020715000322010300	1033
FOSSO DI VAL DEL SASSO ALTO	N0020710010102000000	1032	BORRO DELLA CATTERAIA	N0020715000322010400	1033
FOSSO DI VEGNI	N0020710010501010000	1032	BORRO DELLA CORNIOLA	N0020715000305010000	1033
FOSSO FORCONE	N0020710090805010000	1032	BORRO DELLA FARNETA	N0020715000415030100	1033
FOSSO IL CANALINO	N0020710010400000000	1032	BORRO DELLA FONTE	N0020715000308020100	1033
FOSSO LA FUGA	N0020710080000000000	1032	BORRO DELLA FONTE DI TOCIANO	N0020715000405000000	1033
FOSSO LA LEGA	N0020712050101000000	1032	BORRO DELLA SPINAIA	N0020715000409010000	1033
FOSSO MARINO	N0020710010500000000	1032	BORRO DELLA TROVE	N0020715000305000000	1033
FOSSO MARMO	N0020710090600000000	1032	BORRO DELLE BOTTARELLE	N0020715000306000000	1033
FOSSO MODENA	N0020712050304010404	1032	BORRO DELLE COSTE (2)	N0020715000308010000	1033
FOSSO MONACO	N0020710090803000000	1032	BORRO DELLE FOSSE	N0020715000406000000	1033
FOSSO MOSCAIA	N0020712050304010300	1032	BORRO DELLE GORGHE (2)	N0020715000307010000	1033
FOSSO NUOVO FOSSATELLO	N0020710010600000000	1032	BORRO DELLE MONACHE	N0020715000303010000	1033
FOSSO REGLILOLO	N0020710110100000000	1032	BORRO DELLE QUERCE	N0020715000320020100	1033
FOSSO RENELLO	N0020712050200000000	1032	BORRO DELLE RONCOLE	N0020715000307000000	1033
FOSSO RIELLE	N0020710010502000000	1032	BORRO DELLE VESCINELLE	N0020715000322010500	1033
FOSSO RIGO	N0020710080200000000	1032	BORRO DELL'IMBUTA	N0020715000301010000	1033
FOSSO ROVISCI	N0020710030101000000	1032	BORRO DI CASALECCHIO	N0020715000307020000	1033
FOSSO SALCHETO	N0020710090000000000	1032	BORRO DI CAVALBIANCO	N0020715000301020000	1033
FOSSO SCARPAIA	N0020710090804000000	1032	BORRO DI CELLARE	N0020715000308000000	1033
FOSSO VUOTABOTTE	N0020710010103000000	1032	BORRO DI DORNA	N0020715000308020000	1033
REGLIA DEI MULINI	N0020712050304000000	1032	BORRO DI FASCIANO	N0020715000424040100	1033
REGLIA DEI RONCOLI	N0020712050301000000	1032	BORRO DI GORAIA	N0020715000320020000	1033
REGLIA DEL CHIARONE	N0020712050304030000	1032	BORRO DI MONTALUZZO	N0020715000309000000	1033
REGLIA DELLA VALLUCCIA I	N0020712050302030201	1032	BORRO DI OCIANO	N0020715000310000000	1033
REGLIA DELLA VALLUCCIA II	N0020712050302030200	1032	BORRO DI ROGHETO	N0020715000311000000	1033
REGLIA DELLA VESPA	N0020712050303010000	1032	BORRO DI SABBIA	N0020715000305020000	1033
REGLIA DELLA VOLPE	N0020712050303010100	1032	BORRO DI SAN ALLORO	N0020715000407000000	1033
REGLIA DELLE CHIANCIELLE	N0020712050302000000	1032	BORRO DI SAN ERCOLANO	N0020715000312000000	1033
REGLIA DELLE LEFRI	N0020712050300000000	1032	BORRO DI SANTA CRISTINA	N0020715000313000000	1033
REGLIA DELLE PRESE	N0020712050302010101	1032	BORRO DI SETONA	N0020715000310020000	1033
REGLIA DELLE SCIAQUATOIE	N0020712050304040100	1032	BORRO DI SOMMOLI	N0020715000322010600	1033
REGLIA DI CONTRAFOSSO	N0020712050303000000	1032	BORRO DI TRESINI	N0020715000408000000	1033
REGLIA DI POZZUOLO	N0020710100000000000	1032	BORRO FONTELUPERCHI	N0020715000305050100	1033
REGLIA DI VAL DI CAPRAIA	N0020712050302030000	1032	BORRO LA MANDRIA	N0020715000415010000	1033
REGLIA DI VALIANO	N0020710110000000000	1032	BORRO ORSINO	N0020715000415030200	1033
REGLIA DI VALTRITO	N0020712050303020000	1032	BORRO PASTINA	N0020715000322010700	1033
REGLIA DI VALTRITO (2)	N0020712050303020100	1032	BORRO RIALTO	N0020715000314000000	1033
REGLIA MONTICELLA	N0020712050303030000	1032	BORRO SPEDALACCIO	N0020715000409000000	1033
REGLIA NUOVA O DELLE CHIAVI BELLE	N0020712050302040000	1032	CANALE ACORNIO	N0020715000425010000	1033
REGLIA PADULE	N0020712050304040000	1032	CANALE BERIGNO	N0020715000101000000	1033
REGLIA VECCHIA DELLA FRATTICCIOLA	N0020712050302010000	1032	FOSSATONE	N0020715000410000000	1033
REGLIOLA DELLA BALZA	N0020712050302030100	1032	FOSSO ACORNIO	N0020715000425010100	1033
RIO DEL PUNTELLINO	N0020712050302020000	1032	FOSSO AL PRATO	N0020715000426010000	1033
RIO DELLA MACCHIOLA	N0020712050302010100	1032	FOSSO BAREGNO	N0020715000411000000	1033
RIO DELLA SUORA	N0020710010700000000	1032	FOSSO BARLATO	N0020715000427010000	1033
RIO DI PECIANA	N0020712050400000000	1032	FOSSO CAMPERCHI	N0020715000305030000	1033
TORRENTE BAREGNO	N0020710120000000000	1032	FOSSO CASALTA	N0020715000412000000	1033
TORRENTE BAREGNO (2)	N0020710120100000000	1032	FOSSO CHIARO	N0020715000428050201	1033
TORRENTE CIARLIANA	N0020710090700000000	1032	FOSSO DEI BARTOLI	N0020715000305050200	1033
TORRENTE DEL PODERUCCIO	N0020710080101000000	1032	FOSSO DEI GRILLONI	N0020715000428050100	1033
TORRENTE ESSOLINA	N0020712050304010400	1032	FOSSO DEI LAVATOI	N0020715000425010200	1033
TORRENTE GRAGNANO	N0020710010800000000	1032	FOSSO DEI POGGI (2)	N0020715000315000000	1033
TORRENTE FARCE	N0020710090800000000	1032	FOSSO DEL BUIONE	N0020715000316000000	1033
TORRENTE FARCIA	N0020710090805000000	1032	FOSSO DEL CAGGIOLO	N0020715000321010000	1033
TORRENTE RIBUSSOLAIA	N0020710090802010000	1032	FOSSO DEL CANCELLARE	N0020715000413000000	1033
TORRENTE RUOTI	N0020710090806000000	1032	FOSSO DEL MOLINO	N0020715000321080101	1033
TORRENTE STIGLIANESE	N0020710090802020000	1032	FOSSO DEL PONTICINO (2)	N0020715000426050100	1033
			FOSSO DEL PONTINO O MOLINELLO	N0020715000104010000	1033
Sottobacino chiana 1033 Chiana Media - Affluente di sx			FOSSO DEL TERCHIO	N0020715000100000000	1033
NOME	CSIBAPO	COD_BILANC	FOSSO DEL TORRIONE	N0020715000429020000	1033
ALLACCIANTE DI SINISTRA	N00207150000000000000	1033	FOSSO DELLA BRANCONAIA	N0020715000321080100	1033
Fino all'immissione nel Canale Maestro della Chiana			FOSSO DELLA CASANUOVA (2)	N0020715000427020100	1033
			FOSSO DELLA CASELLA (2)	N0020715000428050202	1033
BORRO DEGLI STECCONI	N0020715000311010000	1033	FOSSO DELLA CORNIOLA	N0020715000305040000	1033
BORRO DEI CASTAGNI	N0020715000401000000	1033	FOSSO DELLA FONTE (3)	N0020715000321010100	1033
BORRO DEI GIGLIONI	N0020715000301000000	1033	FOSSO DELLA GAMBARELLA	N0020715000426020000	1033
BORRO DEI GIUNCHETTI	N0020715000429010000	1033	FOSSO DELLA RIOLA	N0020715000321020000	1033
BORRO DEI RENDECI	N0020715000402000000	1033	FOSSO DELLA RUOTA	N0020715000426030000	1033
BORRO DEL CATANO	N0020715000310010000	1033	FOSSO DELLA SPINAIA	N0020715000414000000	1033
BORRO DEL CERRO	N0020715000302000000	1033	FOSSO DELLA TRAVE	N0020715000429020100	1033

FOSSO DELLA VERTIGHE	N0020715000415000000	1033	RIO RIGARELLO	N0020715000101010100	1033
FOSSO DELL'ACQUA	N0020715000428030100	1033	RIO STAGNO	N0020715000420010000	1033
FOSSO DELLE FERRARESI	N0020715000416000000	1033	ROGGIA DEL TRIBBIO	N0020715000424020201	1033
FOSSO DELLE PRATA	N0020715000417000000	1033	TORRENTE DOCCIA	N0020715000425000000	1033
FOSSO DELLE SELVE	N0020715000305050000	1033	TORRENTE DOCCIARELLO	N0020715000427040102	1033
FOSSO DELL'OPPI	N0020715000426040000	1033	TORRENTE ESSE	N0020715000300000000	1033
FOSSO DI BREVILARDI	N0020715000418000000	1033	TORRENTE FOENNA	N0020715000400000000	1033
FOSSO DI DORNAROTTA	N0020715000321030000	1033	TORRENTE FOENNA INFERIORE	N0020715000426000000	1033
FOSSO DI MELETA	N0020715000427010100	1033	TORRENTE GALEGNO	N0020715000427000000	1033
FOSSO DI MONTECERRONI	N0020715000427020200	1033	TORRENTE LA RIPA	N0020715000428050000	1033
FOSSO DI MONTEROZZI	N0020715000419000000	1033	TORRENTE LEPRONE	N0020715000321000000	1033
FOSSO DI POGGIOLUNGO	N0020715000415020000	1033	TORRENTE PETRIOLO	N0020715000428050400	1033
FOSSO DI POGGIOMAZZI	N0020715000426050000	1033	TORRENTE SALARCO	N0020715000428000000	1033
FOSSO DI SAN PIETRO	N0020715000305050300	1033	TORRENTE SANTA LUCIA	N0020715000415040000	1033
FOSSO DI SELVAGROSSA	N0020715000426060000	1033	TORRENTE SCERPELLA	N0020715000322000000	1033
FOSSO DI VIALUNGA	N0020715000321040000	1033	TORRENTE SENTINO	N0020715000429000000	1033
FOSSO DI VITAROCCHIA	N0020715000428010000	1033	TORRENTE VESCINA	N0020715000322010000	1033
FOSSO DOCCIARELLA	N0020715000420000000	1033			
FOSSO FAETA	N0020715000427040101	1033	Sottobacino chiana	1034	Chiana Inferiore
FOSSO FRADICIO	N0020715000421000000	1033	NOME	CSIBAPO	COD_BILANC
FOSSO GHISI	N0020715000317000000	1033	CANALE MAESTRO DELLA CHIANA	N0020710000000000000	1034
FOSSO GORGONE	N0020715000305050201	1033	Dalla sezione di monte all'immissione del Torrente Vingone		
FOSSO GRILLANA	N0020715000427040101	1033			
FOSSO IL GARGAIOLINO	N0020715000321050100	1033	ALLACCIANTE RII CASTIGLIONESI	N0020712010000000000	1034
FOSSO IL GARGAIOLINO (2)	N0020715000321050200	1033	BORRO ARGELLA	N0020712010306010000	1034
FOSSO IL GARGAIOLINO (3)	N0020715000321050300	1033	BORRO BAGNO	N0020712010306020000	1034
FOSSO IL GARGAIOLIO	N0020715000321050000	1033	BORRO CERRETA	N0020712010306010301	1034
FOSSO IL RIO DI BORGO ASCIUTTO	N0020715000318000000	1033	BORRO DEI PIANELLI (2)	N0020712010306030000	1034
FOSSO INFERNACCIO	N0020715000321060000	1033	BORRO DEL BORRONACCIO	N0020712260100000000	1034
FOSSO LAVAMANI	N0020715000304020000	1033	BORRO DEL BUCO	N0020712010306010100	1034
FOSSO MAGLIONE	N0020715000427020000	1033	BORRO DEL FONTINO (2)	N0020712280100000000	1034
FOSSO MARAMOCCO	N0020715000425020000	1033	BORRO DEL FREGENE	N0020712281001000000	1034
FOSSO MONTINO	N0020715000429010100	1033	BORRO DEL MARANCIONE	N0020712280200000000	1034
FOSSO MUSARONE	N0020715000422000000	1033	BORRO DEL MURAGLIONE	N0020712210101000000	1034
FOSSO PRATINI	N0020715000423010000	1033	BORRO DEL RAGGIO	N0020712260401000000	1034
FOSSO QUERCETA	N0020715000428020100	1033	BORRO DEL RAGNO	N0020712010306010200	1034
FOSSO REGGIANO	N0020715000415030000	1033	BORRO DEL SASSO GIUSTINO	N0020712250100000000	1034
FOSSO RIELLO	N0020715000428020000	1033	BORRO DEL TORO	N0020712010306040000	1034
FOSSO RIELLO DELLE BALZE	N0020715000428030000	1033	BORRO DELLA BRUCIATA	N0020712010306120100	1034
FOSSO RIGHINO	N0020715000321070100	1033	BORRO DELLA BUCA (2)	N0020712281002000000	1034
FOSSO RIGO (4)	N0020715000428040000	1033	BORRO DELLA FONTE (11)	N0020712281002010000	1034
FOSSO RIGO (5)	N0020715000427030000	1033	BORRO DELLA GUARDATA	N0020712010404010000	1034
FOSSO RIGUCCIAIO	N0020715000427040000	1033	BORRO DELLA MADONNA	N0020712010306120201	1034
FOSSO RIOLA	N0020715000321070000	1033	BORRO DELLA PESCHINA	N0020712010305010000	1034
FOSSO RIPA	N0020715000321080000	1033	BORRO DELLA RACHINA	N0020712010401000000	1034
FOSSO SEGAVENNE	N0020715000427040100	1033	BORRO DELLA ROGAIA ORLETO	N0020712210102000000	1034
FOSSO TORBIDO	N0020715000428050200	1033	BORRO DELLA SORBONA	N0020712010306010601	1034
FOSSO TRAFONTI	N0020715000428050300	1033	BORRO DELLE FELICIAIE	N0020712280901000000	1034
FOSSO VARNIANO	N0020715000423000000	1033	BORRO DELLE MACCHIE (3)	N0020712010306120200	1034
IL FORMONE	N0020715000411010000	1033	BORRO DELLE MURIGGE	N0020712281003000000	1034
IL RIGO DEL POGGIARONE	N0020715000321050400	1033	BORRO DELLE PARITA	N0020712281004000000	1034
REGLIA ALLACCIANTE DI DESTRA	N0020715000424000000	1033	BORRO DELLE TASSINAIE	N00207120106010000000	1034
REGLIA CIGNANO	N0020715000424010101	1033	BORRO DI BASTELLA	N0020712010306050000	1034
REGLIA DEL MOLINACCIO	N0020715000424010100	1033	BORRO DI BOCCA VOLPE	N0020712010306060000	1034
REGLIA DELL' ULIVELLO	N0020715000424020100	1033	BORRO DI CARPINETO	N0020712260401010000	1034
REGLIA DELLA CONTEA	N0020715000424010200	1033	BORRO DI CERRETA	N0020712010402010000	1034
REGLIA DELLE CHIANACCE	N0020715000424010000	1033	BORRO DI CUGGI	N0020712260401020000	1034
REGLIA DI CIGNANO	N0020715000424040200	1033	BORRO DI FAULLE	N0020712010306010802	1034
REGLIA DI GABBIANO	N0020715000424040300	1033	BORRO DI LAVELLO	N0020712250200000000	1034
REGLIA DI PATERNO'	N0020715000424020000	1033	BORRO DI MANDRIOLO	N0020712010306070000	1034
REGLIA DI VAL DI SPERA	N0020715000424030000	1033	BORRO DI NOCETA	N0020712010417010000	1034
REGLIA MUSARONE	N0020715000424040000	1033	BORRO DI PANICALE	N0020712010306080000	1034
REGLIA PRATOVALLE	N0020715000424020200	1033	BORRO DI PERGO	N0020712010306090000	1034
REGLIOLO DEL CAPACCE	N0020715000424010300	1033	BORRO DI PIETRACUPA	N0020712010306080100	1034
RIGO DELLA PALAZZINA	N0020715000314010000	1033	BORRO DI POZZO FIUME	N0020712010403010000	1034
RIO DEL CANTERINO	N0020715000321020100	1033	BORRO DI RASINA	N0020712010306010300	1034
RIO DEL FOSSATONE	N0020715000321090000	1033	BORRO DI RONCO	N0020712010417020000	1034
RIO DEL GORGO	N0020715000319000000	1033	BORRO DI SANTA CRISTINA (2)	N0020712010402000000	1034
RIO DEL NOVELLARE	N0020715000101010000	1033	BORRO DI SANTA MARGHERITA DI CASTELLO	N0020712010403000000	1034
RIO DEL VIAGGIOLO	N0020715000102000000	1033	BORRO DI SANTALO	N0020712260101000000	1034
RIO DELLA FOLLONICA	N0020715000321100000	1033	BORRO DI SENAIA	N0020712010417030000	1034
RIO DELLA PACE	N0020715000103000000	1033	BORRO FIRENZUOLA	N0020712010301000000	1034
RIO DELLA RENAIA	N0020715000101020000	1033	BORRO GINEZZO	N0020712010306120300	1034
RIO DI FONTALPIANO	N0020715000201000000	1033	BORRO MELETO	N0020712010306070100	1034
RIO DI PRATO	N0020715000321070200	1033	BORRO REGLIONE	N0020712010306010800	1034
RIO DI RAMAIA	N0020715000320000000	1033	BORRO SCANDOLICCI	N0020712210103000000	1034
RIO DI VALDACE	N0020715000424010201	1033	CANALE MONTECCHIO DEGLI OLMI	N0020712060000000000	1034
RIO FONTANELLE	N0020715000314020000	1033	FOSSO BIGURRO	N0020712010404000000	1034
RIO FOSSATONE	N0020715000321020200	1033	FOSSO CALCINAIA (3)	N0020712010402020000	1034
RIO PESCAIA	N0020715000104000000	1033	FOSSO CASUPOLI	N0020712010404020000	1034
RIO QUARANTA	N0020715000200000000	1033	FOSSO CATAGGI	N0020712010306010602	1034
RIO RENZINO	N0020715000202000000	1033	FOSSO CIALDAIO	N0020712100100000000	1034

FOSSO DEGLI STREGACCI	N002071228030000000	1034	FOSSO DI MENZOTA	N0020712010411010000	1034
FOSSO DEI CAPPUCCINI	N0020712010306130201	1034	FOSSO DI MIGLIERA	N0020712010404040701	1034
FOSSO DEI CASTAGNI (8)	N0020712010306130202	1034	FOSSO DI MONZETA	N0020712010411000000	1034
FOSSO DEI GIARDINELLI	N0020712010415010000	1034	FOSSO DI QUERCETTI	N0020712010306140000	1034
FOSSO DEI PARTITI	N0020712250605010000	1034	FOSSO DI RANCOBOTTINO	N0020712010407020000	1034
FOSSO DEI SABBIONI	N0020712280201000000	1034	FOSSO DI RENZANA	N0020712010411020200	1034
FOSSO DEL BECCARINO	N0020712010405000000	1034	FOSSO DI SANTA ENEA	N0020712010411020000	1034
FOSSO DEL CAMPACCIO (2)	N0020712250601010000	1034	FOSSO DI SEPALE	N0020712010415040000	1034
FOSSO DEL CASTELLUZZO	N0020712010408010100	1034	FOSSO DI STERPACCIA	N0020712010412000000	1034
FOSSO DEL CIBINO	N0020712010101010000	1034	FOSSO DI VAL DI POZZO	N0020712010404040700	1034
FOSSO DEL CIGALETO	N0020712250603010000	1034	FOSSO DI VALLIBANO	N0020712010404030000	1034
FOSSO DEL CORCELLACCIO	N0020712010404040100	1034	FOSSO FONTANELLE (2)	N0020712010415050000	1034
FOSSO DEL GIARDINO (3)	N0020712280202000000	1034	FOSSO FONTE AL CARPINE (2)	N0020712010306010400	1034
FOSSO DEL GORGARELLO	N0020712010306100000	1034	FOSSO FONTONI	N0020712010306130200	1034
FOSSO DEL LUPO (10)	N0020712120101000000	1034	FOSSO GAMBERAIO	N00207122102020000000	1034
FOSSO DEL MOLINO (6)	N0020712250601000000	1034	FOSSO GIUNCHETO	N0020712010306010301	1034
FOSSO DEL FOGGINO	N0020712010404040200	1034	FOSSO GORGHICE	N0020712210100000000	1034
FOSSO DEL PRATO (2)	N0020712010404040300	1034	FOSSO LUNGO RIO	N00207122809000000000	1034
FOSSO DEL RIARELLO	N0020712010306110000	1034	FOSSO MACINAIE	N0020712010306010301	1034
FOSSO DEL RIOLO	N00207120800000000000	1034	FOSSO REGOLINO	N0020712210104010000	1034
FOSSO DEL RISTAGNO (2)	N00207120900000000000	1034	FOSSO RIOLO	N00207122102030000000	1034
FOSSO DEL SORBINO (4)	N0020712250602000000	1034	FOSSO RONCO MORO	N0020712010404040800	1034
FOSSO DEL TERRORE	N0020712280400000000	1034	FOSSO SANTA LUCIA	N0020712010306130204	1034
FOSSO DEL TONACATO	N00207121000000000000	1034	FOSSO SELLINA	N00207121201000000000	1034
FOSSO DEL TORRINATO	N0020712010416010000	1034	FOSSO VAL DI POZZO	N0020712010404040900	1034
FOSSO DEL TREBBIO	N0020712010306120000	1034	FOSSO VICIOMAGGIO	N00207122102000000000	1034
FOSSO DELL' ALICE	N0020712250603020000	1034	FOSSO VILLE BASSE	N0020712010306010801	1034
FOSSO DELL' ERPICONE	N0020712120102000000	1034	IL FOSSATONE	N00207121200000000000	1034
FOSSO DELL MERDAIO	N0020712250603000000	1034	IL VINGONCELLO	N00207120101000000000	1034
FOSSO DELLA BUCA DELLA VOLPE	N0020712250604000000	1034	REGLIA DELLA GROSSA	N0020712010305020000	1034
FOSSO DELLA CA' DI CAPRAIA	N0020712010406000000	1034	REGLIA DI SAN LORENZO	N0020712010303000000	1034
FOSSO DELLA CORTE	N0020712010408010000	1034	RIO BENELLO	N00207120101010000000	1034
FOSSO DELLA DOCCIA (7)	N0020712010411020100	1034	RIO BENNATI O DEL MATTO	N00207121300000000000	1034
FOSSO DELLA FONTE (39)	N0020712280202010000	1034	RIO BUIO O DELLA CONTADINA	N0020712010306130301	1034
FOSSO DELLA FONTE (40)	N0020712010404040501	1034	RIO DEGLI OPPI	N00207122202000000000	1034
FOSSO DELLA FONTE DI BUCARONE	N0020712250602010000	1034	RIO DEGLI STABIELLI	N0020712010306130302	1034
FOSSO DELLA FONTE DI BUSCHI	N0020712010306010603	1034	RIO DEL CHIO	N00207122503000000000	1034
FOSSO DELLA FORNACE (17)	N0020712010415020000	1034	RIO DEL DANZINO RIGARELLO	N00207121403010000000	1034
FOSSO DELLA GORGA (2)	N0020712010404040400	1034	RIO DEL GRONTONE	N00207122602000000000	1034
FOSSO DELLA GROTTA DEI LADRI	N0020712250605000000	1034	RIO DEL GRONTONE (2)	N00207122504000000000	1034
FOSSO DELLA GROTTA VIPARELLA	N0020712250605020000	1034	RIO DEL GRONTONE (3)	N00207122505000000000	1034
FOSSO DELLA MONTANINA	N0020712010407000000	1034	RIO DEL GRONTONE (4)	N0020712060101000000	1034
FOSSO DELLA MONTANINA (2)	N0020712010413010000	1034	RIO DEL GRONTONE (5)	N0020712060100000000	1034
FOSSO DELLA PIAntonAIA	N0020712210201000000	1034	RIO DEL POGGIOLO	N0020712150101000000	1034
FOSSO DELLA PIEVE (2)	N0020712010408000000	1034	RIO DEL QUERCETO	N00207120104130000000	1034
FOSSO DELLA REGOLA	N0020712210104000000	1034	RIO DEL TEGOLETE	N00207121400000000000	1034
FOSSO DELLA VITE	N0020712010402030000	1034	RIO DEL VADO	N00207121403020000000	1034
FOSSO DELLE BALZE (4)	N0020712010306130202	1034	RIO DELLA CHIANOCELLA	N00207122810070000000	1034
FOSSO DELLE BUCACCE	N0020712010306010803	1034	RIO DELLA CHIESA	N0020712010306010501	1034
FOSSO DELLE CAVE NUOVE	N0020712281005000000	1034	RIO DELLA CROCINA	N00207120104140000000	1034
FOSSO DELLE CAVE (3)	N0020712010407010000	1034	RIO DELLA DOCCIA	N00207122603000000000	1034
FOSSO DELLE FELCI	N0020712281006000000	1034	RIO DELLA DOCCIA O GIUNCHIGLIA	N00207121500000000000	1034
FOSSO DELLE FONTANELLE (10)	N00207122201000000000	1034	RIO DELLA REGGHIARELLA	N0020712010306010500	1034
FOSSO DELLE FORCONATE	N0020712250606000000	1034	RIO DELLA RIPA	N00207121602000000000	1034
FOSSO DELLE GIUNCAIE (5)	N0020712010412010000	1034	RIO DELLA ROVINATA	N00207122301000000000	1034
FOSSO DELLE MORTELLE	N0020712250603030000	1034	RIO DELLA STOPPIA DI MORRO	N0020712010306010501	1034
FOSSO DELLE PIAGGE (6)	N0020712010404040301	1034	RIO DELLA VALLE (2)	N00207121600000000000	1034
FOSSO DELLE ROLLE	N0020712010416020000	1034	RIO DELLE LAME	N00207121700000000000	1034
FOSSO DELLE RONCATE	N0020712010306130201	1034	RIO DELLE PESCAIE	N00207122302010000000	1034
FOSSO DELLE SELVE (7)	N0020712010409000000	1034	RIO DELLE QUERCE	N00207121800000000000	1034
FOSSO DELLE TASSINARE	N0020712010306010604	1034	RIO DELL'OLMO (2)	N00207121900000000000	1034
FOSSO DELLE VALCELLE	N0020712260402000000	1034	RIO DI ALBERORO	N00207122000000000000	1034
FOSSO DELLE VENELLE	N0020712010306130201	1034	RIO DI CAMPO	N0020712010307010000	1034
FOSSO DELLE VIGNE (16)	N0020712010404040500	1034	RIO DI CANNELLA	N0020712010306130302	1034
FOSSO DELLO SPINO	N0020712010306130201	1034	RIO DI CESE	N00207120103040000000	1034
FOSSO DELL'OIO	N00207122805000000000	1034	RIO DI COZZANO	N00207122506000000000	1034
FOSSO DETTO RIO	N00207122806000000000	1034	RIO DI FIGLINE	N00207120801000000000	1034
FOSSO DI ALFETO	N0020712010410000000	1034	RIO DI MAMMI	N0020712010414010000	1034
FOSSO DI BELVEDERE (4)	N00207122101050000000	1034	RIO DI MONTAGNANO	N00207122001010000000	1034
FOSSO DI BOCCALUPO	N0020712010302000000	1034	RIO DI MONTANARE	N0020712010306010600	1034
FOSSO DI BOCENA	N0020712010306130100	1034	RIO DI MUGLIANO	N00207122100000000000	1034
FOSSO DI BOTARLETO	N0020712010415030000	1034	RIO DI ORZALE	N00207120104150000000	1034
FOSSO DI CALDESI	N0020712010404040600	1034	RIO DI PIAN DI BRENZO	N0020712010306010700	1034
FOSSO DI CERRETA (3)	N0020712280601000000	1034	RIO DI FIGLI	N00207121501000000000	1034
FOSSO DI CHIASSOBUIO	N00207121401000000000	1034	RIO DI POLICIANO	N00207122200000000000	1034
FOSSO DI DORNA	N0020712140101000000	1034	RIO DI POLVANO	N0020712010416000000	1034
FOSSO DI FUSATALE	N00207121201030000000	1034	RIO DI RIOLO O DI PIEVE A QUARTO	N00207122300000000000	1034
FOSSO DI GERFAGNA	N0020712010306130101	1034	RIO DI SAN GIOVANNI	N00207122400000000000	1034
FOSSO DI LORETINO	N00207122807000000000	1034	RIO DI SAN PIETRO	N0020712010306130300	1034
FOSSO DI LORETO	N00207122808000000000	1034	RIO DI SANT'ANTONIO (2)	N00207121901000000000	1034
FOSSO DI LORETO (2)	N0020712010306130000	1034	RIO DI SORIGLIANO	N00207122302000000000	1034
FOSSO DI MARINA	N0020712010306130203	1034	RIO DI VITIANO	N00207122500000000000	1034

RIO DI VITIANO (2)	N0020712250700000000	1034	FOSSO DI POMPAGNANO	N0020712291000000000	1035
RIO DORNA	N0020712140102000000	1034	FOSSO DI SCOPETO	N0020712291100000000	1035
RIO GROSSO	N0020712260000000000	1034	FOSSO DI VIGNARELLA	N0020712270908040100	1035
RIO LA FOSSETTA	N0020712200100000000	1034	FOSSO LARETO	N00207122709080600000	1035
RIO LA FOSSETTA (2)	N0020712140200000000	1034	FOSSO PECETO	N0020712270901020000	1035
RIO LA FOSSETTA (3)	N0020712140300000000	1034	FOSSO SCASSI	N0020712270908070000	1035
RIO LAMA (3)	N0020712130100000000	1034	FOSSO TALAMONE	N00207122709090000000	1035
RIO LEGA	N0020712010200000000	1034	RIO DI VALLINA	N0020712291200000000	1035
RIO POZZALE	N0020712100200000000	1034	TORRENTE BICCHIERAIA	N00207122709000000000	1035
RIO RIGUTINO	N0020712260400000000	1034	TORRENTE CASTRO	N00207122700000000000	1035
RIO RISTONCHIA	N00207120104040400000	1034	TORRENTE CHIANICELLA	N00207122710020000000	1035
RIO VALDOLINA	N00207120104040500000	1034	TORRENTE FRASSINE E ANTRIA	N00207122710030000000	1035
TORRENTE CILONE	N0020712010417000000	1034	TORRENTE GAVARDELLO DI SAN POLO	N00207122710040000000	1035
TORRENTE DEL MULINACCIO	N00207120103050000000	1034	TORRENTE MASPINO	N00207122710000000000	1035
TORRENTE ESSE (2)	N00207120103060000000	1034			
TORRENTE LOTA	N0020712280000000000	1034	Sottobacino valdarnosup 2010 Valdarno Superiore - a monte della confluenza Ambra		
TORRENTE SINGONE	N00207120103070000000	1034	NOME	CSIBAPO	COD_BILANC
TORRENTE VINGONE (2)	N0020712281000000000	1034	FIUME ARNO	N0020000000000000000	2010
TORRENTE VINGONE (4)	N00207120104000000000	1034	Dalla sezione di monte all'immissione del Torrente Ambra		
Sottobacino chiana	1035	Confluenza con Arno	BORRO AL RANCO	N0023560010000000000	2010
NOME	CSIBAPO	COD_BILANC	BORRO BIGONZI	N0023570010000000000	2010
CANALE MAESTRO DELLA CHIANA	N00207100000000000000	1035	BORRO CAMERINO	N0023560020100000000	2010
Dalla sezione di monte all'immissione nel fiume Arno			BORRO CAPRENNE	N0023580010000000000	2010
			BORRO CASALE	N0023560090100000000	2010
BORRO DEI CASTAGNETI	N0020712271004010000	1035	BORRO COLTO DELL'ALLODOLA	N0023580020000000000	2010
BORRO DEI MOLINELLI	N0020712270601010000	1035	BORRO DEGLI ONTANI	N0023480010000000000	2010
BORRO DEL CALDESE	N0020712270100000000	1035	BORRO DEI BOSCHETTI	N0023550040100000000	2010
BORRO DEL CAMOSANTO	N0020712020000000000	1035	BORRO DEI BOTTACCI	N0023560120101000000	2010
BORRO DEL DOCCIONE	N0020712270401000000	1035	BORRO DEL BAGNO (5)	N0023030000000000000	2010
BORRO DEL GIUNCHETTO	N0020712290100000000	1035	BORRO DEL BRODELLO	N0023550010000000000	2010
BORRO DEL PENETO	N0020712270901000000	1035	BORRO DEL BUCA DEL TASSO	N0023550020000000000	2010
BORRO DELL' ABETINA	N0020712290200000000	1035	BORRO DEL CASINO (6)	N0023560100401000000	2010
BORRO DELLA BAGNAROLA	N0020712270902000000	1035	BORRO DEL CIPOLLAIO	N0023550030000000000	2010
BORRO DELLA FONTE (12)	N0020712270200000000	1035	BORRO DEL DOCCINO (2)	N0023050010000000000	2010
BORRO DELLA PESCAIA (2)	N0020712270903000000	1035	BORRO DEL DOCCIO (3)	N0023560020000000000	2010
BORRO DELLA RETELLA	N0020712270905010000	1035	BORRO DEL FONTINO (3)	N0023550040200000000	2010
BORRO DELLA SELVA (4)	N00207122709040000000	1035	BORRO DEL GANASCIONE	N0023050000000000000	2010
BORRO DELLE CASACCE	N0020712270908010000	1035	BORRO DEL GATTAIO	N0023550040000000000	2010
BORRO DELLE GHIAIE	N0020712270905000000	1035	BORRO DEL GORGONE	N0023560090200000000	2010
BORRO DELLE VINACCIE	N0020712270300000000	1035	BORRO DEL LASTRICHETO	N0023050020000000000	2010
BORRO DI BIAZZANO	N0020712270400000000	1035	BORRO DEL MACERATOIO	N0023550040300000000	2010
BORRO DI BUTRI	N0020712271001010000	1035	BORRO DEL MOLINAZZO DI RIGAGLIA	N0023550050000000000	2010
BORRO DI CEGLIERI	N0020712270201000000	1035	BORRO DEL MORTO	N0023550060000000000	2010
BORRO DI LENTIGNANO	N0020712270908020000	1035	BORRO DEL PALAZZONE	N0023070000000000000	2010
BORRO DI MOLINACCIO	N0020712271004020000	1035	BORRO DEL POGGIO (2)	N0023560020201000000	2010
BORRO DI ONTANETO	N0020712270906000000	1035	BORRO DEL POGGIOLINO	N0023560100100000000	2010
BORRO DI PIPPO	N0020712291201000000	1035	BORRO DEL RE MANCIA	N0023560100200000000	2010
BORRO DI TABBIANO	N0020712271003010000	1035	BORRO DEL RIO	N0023560030000000000	2010
BORRO DOCCIA (2)	N0020712270601000000	1035	BORRO DEL SACCO	N0023640020100000000	2010
BORRO FAZZI	N0020712291201010000	1035	BORRO DEL VARCO	N0023550070000000000	2010
BORRO GRAGNANO	N0020712270500000000	1035	BORRO DEL VECCHIETTO	N0023550140100000000	2010
BORRO LARETO	N0020712270908030000	1035	BORRO DELL' AIOLA	N0023560120100000000	2010
BURRON DEL DOCCIO	N00207120300000000000	1035	BORRO DELL' IMBUTO (2)	N0023560040000000000	2010
FOSSO CASTIGLIONE	N0020712270901010000	1035	BORRO DELLA BACIA	N0023550080000000000	2010
FOSSO DEL CIABALTO	N0020712290701010000	1035	BORRO DELLA BUCA DEGLI OLMI	N0023550050000000000	2010
FOSSO DEL FUSATO	N00207120700000000000	1035	BORRO DELLA CASACCIA (3)	N0023560060000000000	2010
FOSSO DEL PONGOLO	N0020712070100000000	1035	BORRO DELLA CELLETA	N0023580030000000000	2010
FOSSO DEL PONTE (5)	N0020712270501000000	1035	BORRO DELLA CORTONA	N0023560100300000000	2010
FOSSO DEL QUERCETO (2)	N0020712070200000000	1035	BORRO DELLA DOCCIA (5)	N0023100000000000000	2010
FOSSO DEL VALIGIONE	N0020712290300000000	1035	BORRO DELLA FAGGETA	N0023580040000000000	2010
FOSSO DELLA BENEDETTA	N0020712290400000000	1035	BORRO DELLA FIORENTINA	N0023560100500000000	2010
FOSSO DELLA FONTANINA (2)	N00207122709070000000	1035	BORRO DELLA FONTE (13)	N0023580050000000000	2010
FOSSO DELLA LECCETA (5)	N0020712290500000000	1035	BORRO DELLA FONTE DI PIAN DI CHIENA	N0023560070000000000	2010
FOSSO DELLA PESCHIERA (2)	N00207122706000000000	1035	BORRO DELLA FORNACINA (2)	N0023480020100000000	2010
FOSSO DELLA PINETA (3)	N0020712270908040000	1035	BORRO DELLA LODOLA	N0023210010000000000	2010
FOSSO DELLA ROSELLATA	N00207122707000000000	1035	BORRO DELLA MASSA (2)	N0023550090000000000	2010
FOSSO DELLA SELVA DEI FRATI	N00207122906010000000	1035	BORRO DELLA MAZZA	N0023550100000000000	2010
FOSSO DELLA TAVOLA (2)	N00207122906000000000	1035	BORRO DELLA MORAINA	N0023050030000000000	2010
FOSSO DELLA TORRE BASSA	N00207121101000000000	1035	BORRO DELLA MOTTARELLA	N0023550110000000000	2010
FOSSO DELLE CAPANNE (4)	N00207122708000000000	1035	BORRO DELLA NICCIOLA	N0023550040400000000	2010
FOSSO DELLE GREPPE	N00207122907000000000	1035	BORRO DELLA PESCAIA (3)	N0023050040000000000	2010
FOSSO DELLE BERGOLACCE	N00207122710010000000	1035	BORRO DELLA SELVA (5)	N0023480020000000000	2010
FOSSO DELLE SELVE (8)	N0020712270908050000	1035	BORRO DELLA SELVA (6)	N0023340020100000000	2010
FOSSO DI BACIORE	N0020712290701000000	1035	BORRO DELLA TROSCIA	N0023560080000000000	2010
FOSSO DI BOSSI	N00207122908000000000	1035	BORRO DELLA VALLUCCIA	N0023550180100000000	2010
FOSSO DI CAMPALDOLI	N00207121102000000000	1035	BORRO DELLA VIGNA (2)	N0023640020201000000	2010
FOSSO DI COVOLE	N00207122709080000000	1035	BORRO DELLE CANTINACCE	N0023560120102010000	2010
FOSSO DI FRUGNOLO	N00207122906020000000	1035	BORRO DELLE FREGAIE	N0023550070100000000	2010
FOSSO DI LAVACCHIELLI	N00207121103000000000	1035	BORRO DELLE LASTRE	N0023640020200000000	2010
FOSSO DI MARRONLUNGO	N00207122909000000000	1035	BORRO DELLE MAGNERIE	N0023580060000000000	2010
FOSSO DI MONTE (4)	N00207121100000000000	1035	BORRO DELLE MARIETTE	N0023070010000000000	2010

BORRO DELLE MURICCE (2)	N002355012000000000	2010				
BORRO DELLE VALLI (2)	N002364001000000000	2010	Sottobacino ambra	2011	Ambra confluenza con Arno	
BORRO DELLO SCASSO	N002355013000000000	2010	NOME		CSIBAPO	COD_BILANC
BORRO DETTO IL BORRONCINO	N002355014020000000	2010	TORRENTE AMBRA		N002004000000000000	2011
BORRO DI BAGNOLO (2)	N002355014000000000	2010				
BORRO DI BARBICHIATO	N002356009030000000	2010	BORRO A IESI		N002004101000000000	2011
BORRO DI CALCINAIA (3)	N002348003000000000	2010	BORRO CAGGIO		N002004114010000000	2011
BORRO DI CASANUOVA (2)	N002355020010000000	2010	BORRO DEGLI APPIANELLI		N002004114150100000	2011
BORRO DI COMUGNI	N002356009000000000	2010	BORRO DEGLI ORTAI		N002004114020000000	2011
BORRO DI CORNETO (3)	N002316000000000000	2010	BORRO DEI CERRI		N002004001000000000	2011
BORRO DI CORSUCCI	N002356009010101000	2010	BORRO DEI CERRI (2)		N002004114030000000	2011
BORRO DI FAGGETA DELLA BALZA	N002356010000000000	2010	BORRO DEI COLLI (2)		N002004113100201000	2011
BORRO DI MARCIANO	N002355015000000000	2010	BORRO DEI FALCHI		N002004114040000000	2011
BORRO DI MONTICELLI	N002307001010000000	2010	BORRO DEI FOSSATI		N002004114050000000	2011
BORRO DI MONTICINO	N002356011000000000	2010	BORRO DEI FRATI		N002004111010000000	2011
BORRO DI PATERNA	N002356002020000000	2010	BORRO DEI LAMONI		N002004034010000000	2011
BORRO DI POZZO VECCHIO	N002356012000000000	2010	BORRO DEI MAGGIORI (2)		N002004113100100000	2011
BORRO DI QUELCHIERI	N002356009010100000	2010	BORRO DEI MAGLIOLI (2)		N002004113100202010	2011
BORRO DI RAPAESE	N002356010040000000	2010	BORRO DEI PIANELLI		N002004114060000000	2011
BORRO DI RENDINETO	N002356009010200000	2010	BORRO DEI SALCI (1)		N002004034020000000	2011
BORRO DI RIMAGGIO (6)	N002321000000000000	2010	BORRO DEI SALCI (2)		N002004113070100000	2011
BORRO DI ROVERATA	N002355016000000000	2010	BORRO DEI VECCEALI		N002004102000000000	2011
BORRO DI SALABUIA	N002356002030000000	2010	BORRO DEL BAGNO		N002004114010100000	2011
BORRO DI SAN QUTRICO	N002357002000000000	2010	BORRO DEL BOSCO		N002004034030000000	2011
BORRO DI SANTO STEFANO	N002355004050000000	2010	BORRO DEL BURELLO		N002004017010000000	2011
BORRO DI SERCOGANO	N002355017000000000	2010	BORRO DEL CAGGIOLO		N002004017020000000	2011
BORRO DI SODELLI	N002355016010000000	2010	BORRO DEL CALOSCIO		N002004114070000000	2011
BORRO DI STRABUZZONI	N002356012010200000	2010	BORRO DEL CAMPITELLO (2)		N002004111020000000	2011
BORRO DI VINCA	N002355018000000000	2010	BORRO DEL CASALONE		N002004017030000000	2011
BORRO FOSSATELLO	N002310001000000000	2010	BORRO DEL CASINO (2)		N002004108020100000	2011
BORRO GIAMBOLO	N002364002000000000	2010	BORRO DEL CASINO (3)		N002004114210301000	2011
BORRO L' ORENACCIO	N002364003000000000	2010	BORRO DEL CASINO O DELL'OSPEDALE		N002004111030100000	2011
BORRO MOLINO	N002356009040000000	2010	BORRO DEL COLTO		N002004114150201000	2011
BORRO MOSCA	N002305005000000000	2010	BORRO DEL CONIO DEL MOLINO		N002004017040000000	2011
BORRO PIAN DELLA MOTTA	N002355019000000000	2010	BORRO DEL CORIO		N002004017020100000	2011
BORRO POLITI	N002364003010000000	2010	BORRO DEL CRICCHIO		N002004017140100000	2011
BORRO RICARRI	N002364004000000000	2010	BORRO DEL DIAVOLO (1)		N002004034060100000	2011
BORRO RICASTELLO	N002355020000000000	2010	BORRO DEL DOCCIO		N002004004010000000	2011
BORRO RICAVO	N002326000000000000	2010	BORRO DEL DOCCIO DI CUPOLI		N002004017050000000	2011
BORRO STEFANELLI	N002328000000000000	2010	BORRO DEL FONTINO		N002004004020101000	2011
BORRO STICCI	N002355016020000000	2010	BORRO DEL GRILLONE (2)		N002004113100202000	2011
FOSSO ARGIANO BECCAFICO	N002330000000000000	2010	BORRO DEL LAGONE		N002004114150200000	2011
FOSSO COSTONE	N002307002000000000	2010	BORRO DEL MACCHIONE		N002004034040000000	2011
FOSSO DEI FUSATI	N002350001000000000	2010	BORRO DEL MARRONETO		N002004002000000000	2011
FOSSO DEL CASTAGNETO (5)	N002307003000000000	2010	BORRO DEL MONTE DELLA VIA		N002004019030100000	2011
FOSSO DEL CASTAGNO (6)	N002364003020000000	2010	BORRO DEL PAGE		N002004007010100000	2011
FOSSO DEL FELCAIO	N002333000000000000	2010	BORRO DEL POGGIOLO		N002004004020000000	2011
FOSSO DEL PALAZZO (2)	N002334000000000000	2010	BORRO DEL QUERCETO		N002004017150100000	2011
FOSSO DEL VALLIMBOI	N002336000000000000	2010	BORRO DEL RIGO		N002004003000000000	2011
FOSSO DEL VALLONE (8)	N002334001000000000	2010	BORRO DEL SELVONE		N002004114080000000	2011
FOSSO DELL' ACQUA BOGLIOLA	N002334002000000000	2010	BORRO DEL TAGLIATICCIO		N002004004020102000	2011
FOSSO DELL' ONTANETO	N002337000000000000	2010	BORRO DEL TIGLIO (2)		N002004113010000000	2011
FOSSO DELLA CASA DELLA BASSA	N002307004000000000	2010	BORRO DELL' ALBERATA		N002004004000000000	2011
FOSSO DELLA CIGNANA	N002357003010000000	2010	BORRO DELL' ASCIANA		N002004034050000000	2011
FOSSO DELLA GIUNCAIA (3)	N002338000000000000	2010	BORRO DELL' IMBUTO		N002004103000000000	2011
FOSSO DELLA LIGNANA	N002357003000000000	2010	BORRO DELL' INGOTA		N002004114210100000	2011
FOSSO DELLA SPROGNOLA	N002364003030000000	2010	BORRO DELL' ISOLA		N002004005000000000	2011
FOSSO DELLA TORRE (5)	N002354001000000000	2010	BORRO DELLA BRIGA (2)		N002004113020000000	2011
FOSSO DELLA VIALLA	N002350002000000000	2010	BORRO DELLA CAPANNA		N002004017060000000	2011
FOSSO DELLE BILODOLE	N002337001000000000	2010	BORRO DELLA CASANUOVA		N002004017070000000	2011
FOSSO DELLE CANTICE	N002364003020101000	2010	BORRO DELLA CASINA (2)		N002004113030000000	2011
FOSSO DELLE CAPANNELLE	N002341000000000000	2010	BORRO DELLA CAVA (2)		N002004103010000000	2011
FOSSO DELLE GORGHE (3)	N002310002000000000	2010	BORRO DELLA COSTA (1)		N002004017140200000	2011
FOSSO DI BUCA DEI TASSI (2)	N002305006000000000	2010	BORRO DELLA CROCE		N002004006000000000	2011
FOSSO DI CASA ROSSA	N002337002000000000	2010	BORRO DELLA DOCCIA		N002004007000000000	2011
FOSSO DI CERRETO (2)	N002364003040000000	2010	BORRO DELLA FONTE (1)		N002004008000000000	2011
FOSSO DI GHIANDARELLO	N002350003000000000	2010	BORRO DELLA FONTE (2)		N002004009000000000	2011
FOSSO DI MONTETINO	N002346000000000000	2010	BORRO DELLA FONTE (6)		N002004113100203000	2011
FOSSO DI RICASTELLI	N002356009010300000	2010	BORRO DELLA FONTE (7)		N002004114210501000	2011
FOSSO DI RIMAGGIO (15)	N002348000000000000	2010	BORRO DELLA FONTE (8)		N002004114210502000	2011
FOSSO DI SAN PIETRO (2)	N002350000000000000	2010	BORRO DELLA FONTE (9)		N002004114090000000	2011
FOSSO DI VALLI (2)	N002305007000000000	2010	BORRO DELLA FONTE A TATTERA		N002004104000000000	2011
FOSSO MALLOGO	N002364003050000000	2010	BORRO DELLA FONTE O DEL FONTONE		N002004017020101000	2011
FOSSO POGGIANTO	N002353000000000000	2010	BORRO DELLA FORNELLA		N002004114060100000	2011
FOSSO RIMBOCCHI	N002364005000000000	2010	BORRO DELLA LAMA		N002004103020000000	2011
FOSSO SPEDALUCCIO	N002354000000000000	2010	BORRO DELLA PEZZA (2)		N002004113140100000	2011
FOSSO VALDIPIETRA	N002364003020100000	2010	BORRO DELLA QUERCE		N002004105000000000	2011
TORRENTE AGNA	N002355000000000000	2010	BORRO DELLA RAGNAIA		N002004012020100000	2011
TORRENTE ASCIONE	N002356000000000000	2010	BORRO DELLA RAGNAIA (2)		N002004114210200000	2011
TORRENTE BREGINE	N002357000000000000	2010	BORRO DELLA SELVA		N002004114100000000	2011
TORRENTE CAPRENNE	N002358000000000000	2010	BORRO DELLA SELVA CORTA		N002004017020102000	2011
TORRENTE L' ORENO	N002364000000000000	2010	BORRO DELLA SELVA MURATA		N002004017140101000	2011

BORRO DELLA VALLE (2)	N0020041080202000000	2011	BORRO DI VALLE ORSAIA	N0020041131300000000	2011
BORRO DELLE AIOLE	N0020041141502020100	2011	BORRO DI VALLE SANTA	N0020040190300000000	2011
BORRO DELLE BECCIAIE	N0020041141503000000	2011	BORRO DI VALLICELLE	N0020040201010000000	2011
BORRO DELLE CALDIE	N0020040340600000000	2011	BORRO DI VERGAIA (2)	N0020041131002010100	2011
BORRO DELLE CANNUCCE	N0020040200100000000	2011	BORRO DI VERRENO	N0020040230000000000	2011
BORRO DELLE CASE DEI MARINI	N0020041130400000000	2011	BORRO DI VIVIAIO	N0020040171400000000	2011
BORRO DELLE CASTELLINE	N0020040171201000000	2011	BORRO DIAVOLO DI CROGNOLAIA	N0020040171500000000	2011
BORRO DELLE CERCHIAIE (2)	N0020041130500000000	2011	BORRO GRETI	N0020040340800000000	2011
BORRO DELLE CHIUSOLE	N0020041141502020000	2011	BORRO GRETOLE (2)	N0020041131400000000	2011
BORRO DELLE COLONNE	N0020040170800000000	2011	BORRO LUPINARI	N0020041080300000000	2011
BORRO DELLE COSTE (3)	N0020041141502030000	2011	BORRO PIAGGE	N0020040171600000000	2011
BORRO DELLE FONTACCE	N0020041140501000000	2011	BORRO POGGIANO	N0020041110000000000	2011
BORRO DELLE GORGHE	N0020040340700000000	2011	BORRO POGGIO LANDI	N0020040040400000000	2011
BORRO DELLE LAMARELLE	N0020040070102000000	2011	CANALE BATTAGLI (2)	N0020041120000000000	2011
BORRO DELLE LAME	N0020040040201000000	2011	FOSSO CASALINO (3)	N0020041131801000000	2011
BORRO DELLE LESINE	N0020040100000000000	2011	FOSSO DEGLI OLMI	N0020040330301000000	2011
BORRO DELLE MANDRIE	N0020040170900000000	2011	FOSSO DEI CAMPI	N0020040250100000000	2011
BORRO DELLE PIAGGIOLE (2)	N0020041130600000000	2011	FOSSO DEI FONTOSI (2)	N0020041130202010000	2011
BORRO DELLE POLLONAIE (2)	N0020041131002000000	2011	FOSSO DEI NOCCIOLINI DEGLI ABETTI	N0020040330100000000	2011
BORRO DELLE SERGINE	N0020041141100000000	2011	FOSSO DEI PONTICELLI	N0020040320101000000	2011
BORRO DELLE SUGHERAIE	N0020041050100000000	2011	FOSSO DEI RONCHI (5)	N0020041130202000000	2011
BORRO DELLE SUGHERE	N0020040171403000000	2011	FOSSO DEL BUDRIO	N0020041141600000000	2011
BORRO DELLE TANE	N0020040080100000000	2011	FOSSO DEL CAVALLO (2)	N0020041131500000000	2011
BORRO DELLE TORNAIE	N0020040171000000000	2011	FOSSO DEL DOCCIO (4)	N0020041141700000000	2011
BORRO DELLE VALLI	N0020040110000000000	2011	FOSSO DEL FAULE	N0020040330200000000	2011
BORRO DELLE VENAIE (2)	N0020041130201000000	2011	FOSSO DEL FONTINO	N0020040330302000000	2011
BORRO DELLE VIGNACCE	N0020041141502040000	2011	FOSSO DEL PONTE (1)	N0020040320100000000	2011
BORRO DELLO STRISCIONE	N0020040171100000000	2011	FOSSO DEL PUNTONO	N0020040240000000000	2011
BORRO DELL'OLIVO	N0020041141200000000	2011	FOSSO DELL' ALCETA	N0020040320200000000	2011
BORRO DI ALBERAIA	N0020041090100000000	2011	FOSSO DELLA CARPINESE	N0020040320300000000	2011
BORRO DI BERNANO	N0020041080100000000	2011	FOSSO DELLA CORBINA	N0020040250000000000	2011
BORRO DI BOCCARINA	N0020040120000000000	2011	FOSSO DELLA FONTE	N0020040320102000000	2011
BORRO DI CALCINAIA	N0020040171200000000	2011	FOSSO DELLA MORETA (2)	N0020041130203000000	2011
BORRO DI CAMERACCIO	N0020040171201010000	2011	FOSSO DELLA VALLE	N0020040320400000000	2011
BORRO DI CAMPALDONI	N0020040130000000000	2011	FOSSO DELLA VENA	N0020040330300000000	2011
BORRO DI CAMPITELLI	N0020041060000000000	2011	FOSSO DELLE CALDIE	N0020040320500000000	2011
BORRO DI CAMPORA	N0020041141300000000	2011	FOSSO DI AGRIFOGLIO (2)	N0020041131600000000	2011
BORRO DI CARBONARA (2)	N0020041130700000000	2011	FOSSO DI BORSANO	N0020041141800000000	2011
BORRO DI CASA	N0020040120100000000	2011	FOSSO DI CENTINAIA	N0020040330400000000	2011
BORRO DI CASA GIANNI	N0020040140000000000	2011	FOSSO DI FONTANELLA (2)	N0020041130204000000	2011
BORRO DI CASA STRACCA	N0020041070000000000	2011	FOSSO DI FONTE FREDDA	N0020040260000000000	2011
BORRO DI CASA VECCHIA	N0020041142103000000	2011	FOSSO DI GEBBIA	N0020041141901000000	2011
BORRO DI CASE STURCHI	N0020041141400000000	2011	FOSSO DI MALASANGUINE (2)	N0020041131700000000	2011
BORRO DI CASTAGNETO	N0020040190100000000	2011	FOSSO DI PIALLA	N0020041141900000000	2011
BORRO DI CASTELLACCI	N0020040120202010000	2011	FOSSO DI PIANCASTELLO (2)	N0020041130205000000	2011
BORRO DI CASUCCI	N0020040120200000000	2011	FOSSO DI PIER MARTINI	N0020040270000000000	2011
BORRO DI CONTINALE (2)	N0020041131003000000	2011	FOSSO DI PIER ROGGIA	N0020040280000000000	2011
BORRO DI CORNETO	N0020040150000000000	2011	FOSSO DI POLLONETO	N0020040290000000000	2011
BORRO DI CORNETO (2)	N0020041142104000000	2011	FOSSO DI REGGIOLO	N0020040300000000000	2011
BORRO DI FONTE AGNOLESE DELLA DOCCIA	N0020040070100000000	2011	FOSSO DI TERRENA	N0020040310000000000	2011
BORRO DI GALEGNA	N0020040171201020000	2011	FOSSO DI VALICORBOLI	N0020040320401000000	2011
BORRO DI LIPPIANO	N0020040160000000000	2011	FOSSO DI VALLEBUONA	N0020041142000000000	2011
BORRO DI LUSIGNANO	N0020040170000000000	2011	FOSSO RENDOLINO (2)	N0020041131800000000	2011
BORRO DI MAIANO	N0020041141500000000	2011	TORRENTE AMBRELLA (1)	N0020040320000000000	2011
BORRO DI MARRONETO	N0020040190200000000	2011	TORRENTE AMBRELLA (2)	N0020040330000000000	2011
BORRO DI MONTE DELLA VIA	N0020040020100000000	2011	TORRENTE ASCIANA	N0020040340000000000	2011
BORRO DI MONTE DI ROTA	N0020040180100000000	2011	TORRENTE PRESCIANO	N0020041142105000000	2011
BORRO DI MONTINO	N0020040180000000000	2011	TORRENTE SCERPIO	N0020041142100000000	2011
BORRO DI PALAIA (2)	N0020041130800000000	2011	TORRENTE TRIGESIMO O CAPOSELVI	N0020041130000000000	2011
BORRO DI PANZANO	N0020041080000000000	2011	TORRENTE TROVE (2)	N0020041140000000000	2011
BORRO DI PIANELLI (2)	N0020041131004000000	2011			
BORRO DI PIGNANO	N0020040120202000000	2011	Sottobacino valdarnosup 2030	Valdarno Superiore - a valle della confluenza	
BORRO DI POGGIO AL SOLE	N0020040170601000000	2011	Ambra		
BORRO DI POGGIO ASCIUTTO (2)	N0020041130900000000	2011	NOME	CSIBAPO	COD_BILANC
BORRO DI POGGIO DI FRANCHI	N0020041010100000000	2011	FIUME ARNO	N0020000000000000000	2030
BORRO DI RILANCI	N0020041110300000000	2011	Dalla sezione di monte all'immissione del Fosso del Selceto		
BORRO DI RIMACINI	N0020040040300000000	2011			
BORRO DI RIMAGGIO	N0020040190000000000	2011	BORRO A GUAI (2)	N0023060010100000000	2030
BORRO DI RISTOLLI (2)	N0020041131000000000	2011	BORRO A SELCI DI CASTANA	N0023230030202010100	2030
BORRO DI ROTA	N0020040200000000000	2011	BORRO ALLA ROTA	N0023660010000000000	2030
BORRO DI SAN DONATO	N0020041140201000000	2011	BORRO ALLE SCALE	N0023190030100000000	2030
BORRO DI SAN LEOLINO	N0020041090101000000	2011	BORRO BACCOLAIA	N0023600190100000000	2030
BORRO DI SAN SALVADORE	N0020041090000000000	2011	BORRO BICCHI (2)	N0023290010100000000	2030
BORRO DI SANTA LUCIA (1)	N0020040210000000000	2011	BORRO BOLOGNA	N0023660110401000000	2030
BORRO DI STOPPIELLE	N0020040170202000000	2011	BORRO BRUCIATO	N0023610010201010000	2030
BORRO DI TERNA (2)	N0020041131100000000	2011	BORRO CAMPORIBALDI O DELLE LAME	N0023230010100000000	2030
BORRO DI TONEANO	N0020041080200000000	2011	BORRO CARRAIA	N0023620011201010000	2030
BORRO DI TRESI	N0020040220000000000	2011	BORRO CASELLI	N0023590030100000000	2030
BORRO DI VAL DI BUIA	N0020040171300000000	2011	BORRO CASELLI (2)	N0023630040101000000	2030
BORRO DI VAL DI LAGO	N0020041100000000000	2011	BORRO CEPPETO	N0023600190301000000	2030
BORRO DI VALDOPIANO	N0020040171502000000	2011	BORRO CIAPERONA	N0023620010801000000	2030
BORRO DI VALIPOPOLI (2)	N0020041131200000000	2011	BORRO DEGLI ACQUITRINI	N0023610010201020000	2030
			BORRO DEGLI ALBERELLI	N0023180010000000000	2030

BORRO DEGLI ALBERINI	N0023230010101000000	2030	BORRO DEL VARCO DI ODINA	N0023220040302020000	2030
BORRO DEGLI AMORI	N0023230010102000000	2030	BORRO DELL' ARENA	N0023600190302000000	2030
BORRO DEGLI ANGUILLARI	N0023020060100000000	2030	BORRO DELL' ONCHIO	N0023620011201000000	2030
BORRO DEGLI ORI	N0023660130100000000	2030	BORRO DELL' ORNACCIO	N0023620010500000000	2030
BORRO DEGLI SCANOCCHI	N0023660020000000000	2030	BORRO DELLA BADIA	N0023600040000000000	2030
BORRO DEI BAGNOLI	N0023010000000000000	2030	BORRO DELLA BAGNOLA O DELL' AVENA	N0023620010804000000	2030
BORRO DEI BANDITI	N0023620010803010000	2030	BORRO DELLA BUIA	N0023600050000000000	2030
BORRO DEI BASSI	N0023620010802000000	2030	BORRO DELLA BURIELLA	N0023220110100000000	2030
BORRO DEI BERCI	N0023600150100000000	2030	BORRO DELLA BURRAIA	N0023660040000000000	2030
BORRO DEI BURRONI	N0023220040301010000	2030	BORRO DELLA BUZZICAIA (2)	N0023290010200000000	2030
BORRO DEI CANELLI	N0023600150405010000	2030	BORRO DELLA CANOVA	N0023660110100000000	2030
BORRO DEI CAVI	N0023020010000000000	2030	BORRO DELLA CASA (2)	N0023620010600000000	2030
BORRO DEI FAGGI	N0023600150401000000	2030	BORRO DELLA CASELLINA	N0023630020000000000	2030
BORRO DEI FAGIOLINI	N0023610020100000000	2030	BORRO DELLA CASTELLACCIA (2)	N0023060010400000000	2030
BORRO DEI FRATI (3)	N0023020000000000000	2030	BORRO DELLA CAVA (3)	N0023610010201010100	2030
BORRO DEI FRATI (4)	N0023230010000000000	2030	BORRO DELLA CERVIA (2)	N0023290010000000000	2030
BORRO DEI GAMBUCCI	N0023600150200000000	2030	BORRO DELLA CHIAVE	N0023620010700000000	2030
BORRO DEI LAGHETTI	N0023020020100000000	2030	BORRO DELLA CHIAVENNA	N0023600150600000000	2030
BORRO DEI MARRONI ALTI	N0023600170100000000	2030	BORRO DELLA CIMITERA	N0023220010000000000	2030
BORRO DEI NESTI	N0023600150300000000	2030	BORRO DELLA COMUNELLA	N0023600090100000000	2030
BORRO DEI PAGGINI (2)	N0023060010200000000	2030	BORRO DELLA CONSUMA	N0023620010805000000	2030
BORRO DEI RIGACCI	N0023620010100000000	2030	BORRO DELLA COSTA AI CORVI	N0023060030301000000	2030
BORRO DEI RONCACCI	N0023600150801000000	2030	BORRO DELLA CROCE (2)	N0023600150405000000	2030
BORRO DEI ROSPINI	N0023630010000000000	2030	BORRO DELLA DOCCIA (6)	N0023230030202010300	2030
BORRO DEI SALCI (3)	N0023610010301000000	2030	BORRO DELLA DOCCIOLINA (3)	N0023630040100000000	2030
BORRO DEI SODI	N0023170010000000000	2030	BORRO DELLA DOGANA	N0023620010000000000	2030
BORRO DEL BACCO	N0023220040303010000	2030	BORRO DELLA FONTE A MAGLIOLINI	N0023600100100000000	2030
BORRO DEL BACHEROZZOLO	N0023230030100000000	2030	BORRO DELLA FONTE DEL GOMITOLE	N0023600060100000000	2030
BORRO DEL BAGNO (4)	N0023630040201000000	2030	BORRO DELLA FONTE DELL'ACERO	N0023660130101010000	2030
BORRO DEL BORDHELLUCCHIO	N0023060010300000000	2030	BORRO DELLA FORNACE DELLA SPINA	N0023220040300000000	2030
BORRO DEL BOSCHETTO (2)	N0023620010803000000	2030	BORRO DELLA FORNAZZA	N0023220020000000000	2030
BORRO DEL BOSCO (3)	N0023600010000000000	2030	BORRO DELLA FORRA LUNGA	N0023220110200000000	2030
BORRO DEL BUSO	N0023600140100000000	2030	BORRO DELLA FOSSA	N0023600120100000000	2030
BORRO DEL CAMPOSANTO	N0023230030201000000	2030	BORRO DELLA FRATTA O DEL CESTINO	N0023020020000000000	2030
BORRO DEL CANAL MORTO	N0023600150402000000	2030	BORRO DELLA GOLFONAIA	N0023190020000000000	2030
BORRO DEL CASALONE (2)	N0023060030100000000	2030	BORRO DELLA LUPA	N0023230010201000000	2030
BORRO DEL CASINO (5)	N0023620010803040100	2030	BORRO DELLA MADONNA (2)	N0023600060000000000	2030
BORRO DEL CASINO (7)	N0023620010802010000	2030	BORRO DELLA MADONNA (3)	N0023110000000000000	2030
BORRO DEL CASOLINO O DI PISCILLE	N0023620010803020000	2030	BORRO DELLA MARRONAIÀ	N0023220030000000000	2030
BORRO DEL CASTAGNO DI FERRO	N0023620011202010000	2030	BORRO DELLA MASSA DEL PINO	N0023600140200000000	2030
BORRO DEL CASTELLANO	N0023040000000000000	2030	BORRO DELLA MELETA	N0023600150700000000	2030
BORRO DEL CASTELLO	N0023610020200000000	2030	BORRO DELLA MOLINA	N0023060030400000000	2030
BORRO DEL CASTELLUCCIO (2)	N0023620010200000000	2030	BORRO DELLA MORATA	N0023220010100000000	2030
BORRO DEL CERCATO	N0023600020000000000	2030	BORRO DELLA NOCE	N0023600150802000000	2030
BORRO DEL CERRETO (2)	N0023600150403000000	2030	BORRO DELLA PENNA	N0023600070000000000	2030
BORRO DEL CERROBUCATO	N0023610010201030000	2030	BORRO DELLA PIEVE (3)	N0023060030302000000	2030
BORRO DEL CESTO	N0023610010100000000	2030	BORRO DELLA POZZA AI DIAVOLI (2)	N0023060010000000000	2030
BORRO DEL CIGNO	N0023600150400000000	2030	BORRO DELLA RAGNAIA (6)	N0023630030000000000	2030
BORRO DEL COLTACCIO	N0023060030200000000	2030	BORRO DELLA RAGNAIA (7)	N0023660110200000000	2030
BORRO DEL CONTO (2)	N0023600150901000000	2030	BORRO DELLA RENACCIOLA	N0023220040000000000	2030
BORRO DEL CORNETO	N0023220040100000000	2030	BORRO DELLA RIGIAIA	N0023020030000000000	2030
BORRO DEL DIAVOLO (3)	N0023600200100000000	2030	BORRO DELLA ROCCA (2)	N0023600080000000000	2030
BORRO DEL DIAVOLO (4)	N0023620010300000000	2030	BORRO DELLA SELVA (7)	N0023120010000000000	2030
BORRO DEL DOCCIO (4)	N0023060030300000000	2030	BORRO DELLA SOLICOLA	N0023600090000000000	2030
BORRO DEL DOCCIOLINO	N0023600190200000000	2030	BORRO DELLA SPAGNA	N0023620011201020000	2030
BORRO DEL FILONE	N0023220040301000000	2030	BORRO DELLA STUFA	N0023660050000000000	2030
BORRO DEL GIGLIO	N0023060000000000000	2030	BORRO DELLA SUGHERA (3)	N0023620010901000000	2030
BORRO DEL LAGO (3)	N0023600150404000000	2030	BORRO DELLA VAGGINA	N0023610010201000000	2030
BORRO DEL MANGINO	N0023590010000000000	2030	BORRO DELLA VIGNA BORRANICCHI	N0023620010800000000	2030
BORRO DEL MASSETO (2)	N0023180020000000000	2030	BORRO DELLA VOLPAIA	N0023660130101000000	2030
BORRO DEL MATTONE	N0023220040200000000	2030	BORRO DELLA ZINZA	N0023610010202010000	2030
BORRO DEL MOLINLUNGO	N0023610010200000000	2030	BORRO DELL'ACQUA CALDA (2)	N0023610010301010000	2030
BORRO DEL MOLINUZZO	N0023230010200000000	2030	BORRO DELL'ACQUA GELATA DI SAN PIERO AL	N0023180030000000000	2030
BORRO DEL MULINACCIO O FOSSO PAGO	N0023230030101010000	2030	BORRO DELL'ACQUA MORTA	N0023630070100000000	2030
BORRO DEL PERCUSSENTE	N0023230030202010000	2030	BORRO DELL'ATA	N0023600150404010100	2030
BORRO DEL PERTICALONE	N0023020020200000000	2030	BORRO DELL'ALBERAIA (2)	N0023190030000000000	2030
BORRO DEL PIANALE	N0023230030200000000	2030	BORRO DELLE BACIE	N0023600100000000000	2030
BORRO DEL PIANO (2)	N0023620010803030000	2030	BORRO DELLE BICCHIERAIE	N0023230030202000000	2030
BORRO DEL POGGIALE	N0023190010000000000	2030	BORRO DELLE BINDI	N0023600110000000000	2030
BORRO DEL POGGIO	N0023620010400000000	2030	BORRO DELLE CAMPIGLIOLE	N0023620010900000000	2030
BORRO DEL PRATO AL ROMITO	N0023600150500000000	2030	BORRO DELLE DOCCIOLINE	N0023610010202000000	2030
BORRO DEL PRATOLUNGO	N0023610010000000000	2030	BORRO DELLE FERATTE	N0023630030100000000	2030
BORRO DEL QUERCETO (2)	N0023180030101000000	2030	BORRO DELLE FONTANACCE	N0023620010806000000	2030
BORRO DEL QUERCIO	N0023080000000000000	2030	BORRO DELLE FONTANELLE (2)	N0023620010803040000	2030
BORRO DEL RONCALE	N0023230030203010000	2030	BORRO DELLE FORRE	N0023190040000000000	2030
BORRO DEL SALVINI	N0023660030000000000	2030	BORRO DELLE FRATTE	N0023220110300000000	2030
BORRO DEL SECCATO	N0023600030000000000	2030	BORRO DELLE GIUNCHETE	N0023020060200000000	2030
BORRO DEL TASSO	N0023090000000000000	2030	BORRO DELLE MACCHIE (4)	N0023170020000000000	2030
BORRO DEL TERRIO	N0023220060100000000	2030	BORRO DELLE MIGLIARINE	N0023620010807000000	2030
BORRO DEL VALCELLO	N0023220040302010000	2030	BORRO DELLE PIAGGIE	N0023020030100000000	2030
BORRO DEL VALICO	N0023610020000000000	2030	BORRO DELLE PIAGGIE DI RIMONTOLI	N0023060030303000000	2030
BORRO DEL VALLONE (2)	N0023230030202010200	2030	BORRO DELLE PICCHIAIE	N0023600150404010000	2030

BORRO DELLE POZZARELLE	N0023060030500000000	2030	BORRO DI POZZIBUIO	N0023610010205000000	2030
BORRO DELLE SANTE MARIE	N0023060030600000000	2030	BORRO DI PRATOMAGNO	N0023600150900000000	2030
BORRO DELLE VILLE	N0023120000000000000	2030	BORRO DI PUNZONE	N0023660050100000000	2030
BORRO DELLE VIOLE MAMMOLE	N0023620011000000000	2030	BORRO DI QUERCIONI	N0023190030200000000	2030
BORRO DELLE VOLPAIE (2)	N0023130000000000000	2030	BORRO DI RIBALDI	N0023590030000000000	2030
BORRO DELL'INFERNO (3)	N0023660130200000000	2030	BORRO DI RICAVO	N0023200000000000000	2030
BORRO DELLO SCURAGNOLO	N0023120020000000000	2030	BORRO DI RIGODI	N0023600140000000000	2030
BORRO DI ACQUA FREDDA	N0023060030700000000	2030	BORRO DI RIMAGGIO (7)	N0023060030000000000	2030
BORRO DI AGNANO	N0023630070200000000	2030	BORRO DI RIOFI DELLE CAVE	N0023220000000000000	2030
BORRO DI BARBERINO (2)	N0023220100200000000	2030	BORRO DI RIOMAGGIO	N0023220090000000000	2030
BORRO DI BARTOLESSA	N0023660060000000000	2030	BORRO DI SAN ANTONIO	N0023660100000000000	2030
BORRO DI BECOTTOZZI	N0023630040200000000	2030	BORRO DI SAN CIPRIANO	N0023230000000000000	2030
BORRO DI BOCCAGNANO	N0023020060300000000	2030	BORRO DI SAN CLEMENTE	N0023600150000000000	2030
BORRO DI BORCAVI	N0023600150405020000	2030	BORRO DI SAN LEO	N0023600160000000000	2030
BORRO DI BORRONACCIO	N0023660130300000000	2030	BORRO DI SAN MARCO	N0023610010101000000	2030
BORRO DI CAMARLI	N0023620011100000000	2030	BORRO DI SAN MARTINO	N0023220010200000000	2030
BORRO DI CAMPOCIGOLI	N0023230010202000000	2030	BORRO DI SAN MARTINO A TORREGGI	N0023190050100000000	2030
BORRO DI CANNETO	N0023600190301010000	2030	BORRO DI SAN PANCRAZIO	N0023230030202010401	2030
BORRO DI CANTAMESSA	N0023600140300000000	2030	BORRO DI SANDRINO	N0023600150803000000	2030
BORRO DI CAPRAIA	N0023420010000000000	2030	BORRO DI SANT'ANTONIO	N0023220100000000000	2030
BORRO DI CASAROTTA	N0023220060200000000	2030	BORRO DI SCANDELAIA	N0023610010201040000	2030
BORRO DI CASPRI	N0023620011200000000	2030	BORRO DI SINCIANO	N0023230030101000000	2030
BORRO DI CASTAGNOLO (2)	N0023600120000000000	2030	BORRO DI SOLATIO	N0023620010808000000	2030
BORRO DI CASTELNUOVO	N0023590020000000000	2030	BORRO DI SPEDALE	N0023220090100000000	2030
BORRO DI CAVALOSSO	N0023120030000000000	2030	BORRO DI SPICCIANO (2)	N0023230010203010000	2030
BORRO DI CAVIGLIAIA	N0023660130400000000	2030	BORRO DI STICCI	N0023660130201000000	2030
BORRO DI CAVIGLIAIA (2)	N0023660130401000000	2030	BORRO DI TAGLIAFUNO	N0023240000000000000	2030
BORRO DI CECALFOLLE	N0023020040000000000	2030	BORRO DI TAGLIAROGO	N0023220080100000000	2030
BORRO DI CERBERESI	N0023630040000000000	2030	BORRO DI TASSINAIA	N0023230010201010000	2030
BORRO DI CERRAIA	N0023220050000000000	2030	BORRO DI TERRIGOLI	N0023610010102000000	2030
BORRO DI CERTIGNANO	N0023220040302000000	2030	BORRO DI TONINO	N0023600170000000000	2030
BORRO DI CHIANTINI	N0023630030200000000	2030	BORRO DI TORELLA	N0023620011202020000	2030
BORRO DI CODILUNGO	N0023660130500000000	2030	BORRO DI TRAINELLA	N0023660090100000000	2030
BORRO DI COLCUZZO	N0023600080100000000	2030	BORRO DI TRAVERSETO	N0023630070400000000	2030
BORRO DI CONTEA	N0023600150800000000	2030	BORRO DI UCERANO	N0023620011202000000	2030
BORRO DI CORIANDOLI (2)	N0023290010301010000	2030	BORRO DI VALECCHI	N0023220040303000000	2030
BORRO DI COSTA AL CERRO	N0023230030203020000	2030	BORRO DI VALIVECCHI	N0023630060000000000	2030
BORRO DI DUDDA	N0023610010300000000	2030	BORRO DI VALLE (3)	N0023590030300000000	2030
BORRO DI FACETANA	N0023610010203000000	2030	BORRO DI VENA GROSSA	N0023600151000000000	2030
BORRO DI FIGLINELLI	N0023660130600000000	2030	BORRO DI VICO	N0023610010301020000	2030
BORRO DI FOSSATALE	N0023110010000000000	2030	BORRO DI VILLOLE	N0023060030101000000	2030
BORRO DI FRACASSI	N0023170000000000000	2030	BORRO DI VINCESIMO	N0023250000000000000	2030
BORRO DI FRAGORSI	N0023220040301020000	2030	BORRO DI VOLPI	N0023060030800000000	2030
BORRO DI FRALLOCAIA	N0023610010204000000	2030	BORRO FABBRIOIA	N0023600180000000000	2030
BORRO DI FRASSINETO	N0023660130801000000	2030	BORRO FARNIBONA	N0023120040000000000	2030
BORRO DI GALLIANO	N0023630070300000000	2030	BORRO FIESOLANO O DI VALLERCOLE	N0023610040000000000	2030
BORRO DI GIUNCHETO	N0023630050000000000	2030	BORRO GASTRA	N0023660130900000000	2030
BORRO DI GORGHITI	N0023600130000000000	2030	BORRO GRANDE (2)	N0023290010301010100	2030
BORRO DI GRATI	N0023660110301000000	2030	BORRO GRANDE DI SOPRA	N0023230030101020000	2030
BORRO DI GRETA	N0023620011300000000	2030	BORRO LA VITE	N0023660050101000000	2030
BORRO DI GRIMOLI (2)	N0023290010101000000	2030	BORRO LANZI	N0023230030000000000	2030
BORRO DI LANDINO	N0023060020000000000	2030	BORRO LECONIA	N0023220060300000000	2030
BORRO DI LAVATOIO (2)	N0023290010301000000	2030	BORRO MOLINUZZO SUD	N0023230010202010000	2030
BORRO DI LECONIA	N0023600190302010000	2030	BORRO MONTEMARCIANO	N0023220110000000000	2030
BORRO DI MALVA	N0023220060000000000	2030	BORRO MORELLINO	N0023600150404020000	2030
BORRO DI MASSA MALABERGO	N0023660070000000000	2030	BORRO MOSCIO	N0023230030202010402	2030
BORRO DI MASSA NERA	N0023660080000000000	2030	BORRO NAIOLE	N0023600150406000000	2030
BORRO DI MASSALUPA	N0023600180100000000	2030	BORRO ORECCHIE	N0023590040000000000	2030
BORRO DI MELETO	N0023230020000000000	2030	BORRO PIAN DEL MORO	N0023600140400000000	2030
BORRO DI MESTOLO	N0023020020300000000	2030	BORRO PILANO	N0023660110000000000	2030
BORRO DI MONTALTO (2)	N0023220100100000000	2030	BORRO RIFONTOLANO	N0023660110400000000	2030
BORRO DI MONTARCA (2)	N0023290010102000000	2030	BORRO RONCACCIO	N0023600150804000000	2030
BORRO DI MONTELANGACCIO	N0023600190300000000	2030	BORRO ROSSO	N0023620010809000000	2030
BORRO DI MONTERUPINO	N0023660110300000000	2030	BORRO ROVIGGIANI	N0023600190000000000	2030
BORRO DI MORIANO	N0023180000000000000	2030	BORRO SAN DONATO	N0023230010201020000	2030
BORRO DI MURAGLIONE (2)	N0023060010500000000	2030	BORRO SESTA	N0023600190302010100	2030
BORRO DI NOCELLINA	N0023590060100000000	2030	BORRO SOCINI	N0023590050000000000	2030
BORRO DI PANCOLE	N0023020060400000000	2030	BORRO SPEDALUZZO	N0023270000000000000	2030
BORRO DI PAVELLI	N0023610030000000000	2030	BORRO SUGAME	N0023610010202010100	2030
BORRO DI PIAN CASTELLO	N0023600190301020000	2030	BORRO TIBERIO	N0023220090200000000	2030
BORRO DI PIAN DELL'OLMO	N0023230010203000000	2030	BORRO UPIA	N0023660110301010000	2030
BORRO DI PIAN MAGGIORE	N0023600190400000000	2030	BORRO VACCHERECCIA	N0023290000000000000	2030
BORRO DI PIANA O DI DOCCIA (2)	N0023060010401000000	2030	BORRO VALLI	N0023230030202010400	2030
BORRO DI PIANTRAVIGNE O BOSCO	N0023220070000000000	2030	CANALE BATTAGLI (3)	N0023620020000000000	2030
BORRO DI PIETRAPIANA	N0023590030200000000	2030	CANALE BATTAGLI BERIGNOLO	N0023020050000000000	2030
BORRO DI PIETRAVERSA	N0023620010501000000	2030	FOSSO AMA (2)	N0023290010300000000	2030
BORRO DI POGGIARINI	N0023660130700000000	2030	FOSSO DEI BAGNANI	N0023230010000000000	2030
BORRO DI POGGIO	N0023600190500000000	2030	FOSSO DEL BISOGNINO	N0023020060000000000	2030
BORRO DI POGGIO DI MEZZO	N0023660130800000000	2030	FOSSO DEL BORRACCINO	N0023310000000000000	2030
BORRO DI POGGIATAZZI	N0023220080000000000	2030	FOSSO DEL BURCHIO	N0023320000000000000	2030
BORRO DI PONTEROSSO	N0023190000000000000	2030	FOSSO DEL DIAVOLO (7)	N0023600220100000000	2030
BORRO DI PONTICELLI	N0023660090000000000	2030	FOSSO DEL DIAVOLO (8)	N0023600200000000000	2030

FOSSO DEL DOLCIOLO (2)	N0023290010301020000	2030	FOSSO DEL COLLE DELL'AVELLO	N0023470010000000000	2040
FOSSO DEL MASSO	N00236001504070000000	2030	FOSSO DEL FAETO	N0023350020201000000	2040
FOSSO DEL PARCO	N0023320020100000000	2030	FOSSO DEL FRULLINO	N0023350010101020300	2040
FOSSO DEL PIANACCIO (4)	N0023600210000000000	2030	FOSSO DEL MARCO	N0023350020202000000	2040
FOSSO DEL PIANELLACCIO	N0023600220000000000	2030	FOSSO DEL MASSONE (4)	N0023350010101000000	2040
FOSSO DEL PISCIOLO (3)	N0023660131000000000	2030	FOSSO DEL MONTE (4)	N0023350010101010000	2040
FOSSO DEL PRATO (3)	N0023660010100000000	2030	FOSSO DEL PIANO (10)	N0023351001000000000	2040
FOSSO DELLA BARCELLA	N0023600150404030000	2030	FOSSO DEL POGGIALE	N0023350020201010000	2040
FOSSO DELLA CASANUOVA (3)	N0023170030000000000	2030	FOSSO DEL RIMAGGIO	N0023350010000000000	2040
FOSSO DELLA FONTE (41)	N0023600150404040000	2030	FOSSO DELLA DOCCIOLINA (2)	N0023350010101020000	2040
FOSSO DELLA FONTE ALLA SERRA	N0023660090101000000	2030	FOSSO DELLA RAGNAIA (4)	N0023390000000000000	2040
FOSSO DELLA GRANCHIA	N0023190050000000000	2030	FOSSO DELLA VALLE (8)	N0023670050100000000	2040
FOSSO DELLA LUPINETA	N0023060030900000000	2030	FOSSO DELL'ABATE	N0023680030000000000	2040
FOSSO DELLA MENZANESE	N0023660090102000000	2030	FOSSO DELL'ALBIERA	N0023430010000000000	2040
FOSSO DELLA POGGETTA (2)	N0023290010301020100	2030	FOSSO DELLE CORTI	N0023350020203000000	2040
FOSSO DELLA TRIBOLINA (2)	N0023060010600000000	2030	FOSSO DELLE FONTANELLE (11)	N0023350020203010000	2040
FOSSO DELLE CAMPANE	N0023400000000000000	2030	FOSSO DELLE FORMICHE	N0023350020000000000	2040
FOSSO DELLE FONTI (3)	N0023660090103000000	2030	FOSSO DELLE PANCUCCE	N0023350010101020400	2040
FOSSO DELLE PIETRUZZE	N0023320010101000000	2030	FOSSO DELLE PESCHINE	N0023350010101030100	2040
FOSSO DELL'ENRATA	N0023320020000000000	2030	FOSSO DELLE VALLI (4)	N0023350010100000000	2040
FOSSO DI AREZZI	N0023220040400000000	2030	FOSSO DI BUCINE (3)	N0023510020000000000	2040
FOSSO DI AUZZANO	N0023020070000000000	2030	FOSSO DI CHIESA ROTA	N0023510030000000000	2040
FOSSO DI BORRASSOLE	N0023110020000000000	2030	FOSSO DI COFFOLI	N0023140010000000000	2040
FOSSO DI CAFAGGIO	N0023180030100000000	2030	FOSSO DI GAMBERAIA (2)	N0023350020204000000	2040
FOSSO DI CALCINAIA (5)	N0023290010302000000	2030	FOSSO DI ISCHIETO	N0023430000000000000	2040
FOSSO DI CAPPIANO	N0023320030000000000	2030	FOSSO DI LECCIO	N0023440000000000000	2040
FOSSO DI CARPINETA (3)	N0023020080000000000	2030	FOSSO DI MASSETO	N0023350010100000000	2040
FOSSO DI CETINA	N0023420000000000000	2030	FOSSO DI RIBUIO (2)	N0023510040000000000	2040
FOSSO DI CHIARICA O CERUNGOLI	N0023610010301020100	2030	FOSSO DI RICCIOPANI	N0023470000000000000	2040
FOSSO DI DOCCIA	N0023320010100000000	2030	FOSSO DI ROIGGIANNI	N0023350020202010000	2040
FOSSO DI MASSA BERNAGIA	N0023660100100000000	2030	FOSSO DI ROMACALE	N0023490000000000000	2040
FOSSO DI MASSA NERA	N0023660120000000000	2030	FOSSO DI SANTA LUCIA (4)	N0023680040000000000	2040
FOSSO DI MELONZA	N0023660100200000000	2030	FOSSO DI TORNIA	N0023510000000000000	2040
FOSSO DI MONTARSAIA (2)	N0023060010401010000	2030	FOSSO DI TORRICELLA	N0023350020100000000	2040
FOSSO DI MONTE ACUTO (3)	N0023660090104000000	2030	FOSSO DI TROGHI	N0023350020200000000	2040
FOSSO DI POGGIO ALLA FAGGIA	N0023600230000000000	2030	FOSSO DI VERRAZZANO	N0023520000000000000	2040
FOSSO DI RAPALE	N0023110030000000000	2030	FOSSO DOCCIA	N0023350020300000000	2040
FOSSO DI SAN ANTONIO	N0023660100300000000	2030	FOSSO FARNETO	N0023350010102000000	2040
FOSSO FRINGUELLO (2)	N0023290010303000000	2030	FOSSO MONTI DI TERRA	N0023350010101030000	2040
RIO DEL CASINO (2)	N0023080010000000000	2030	FOSSO RIBUIO	N0023350020205000000	2040
RIO DI CAPEZZULI	N0023230030203000000	2030	FOSSO VITORCHIONI	N0023670050000000000	2040
RIO DI LUCO	N0023590060000000000	2030	TORRENTE MARNIA	N0023650000000000000	2040
RIO DI POGGIO	N0023230030204000000	2030	TORRENTE VICANO DI PELAGO	N0023670000000000000	2040
RIO DI RIGAGGIOLI	N0023600060200000000	2030	TORRENTE VICANO DI SANT'ELLERO	N0023680000000000000	2040
TORRENTE CHIESIMONE	N0023590000000000000	2030			
TORRENTE CIUFFENNA	N0023600000000000000	2030	Sottobacino sieve	2041	Sieve Alta
TORRENTE DEI CONDOTTI (2)	N0023290010304000000	2030	NOME	CSIBAPO	COD_BILANC
TORRENTE DEL CESTO	N0023610000000000000	2030	FIUME SIEVE	N0020010000000000000	2041
TORRENTE DOGANA	N0023620000000000000	2030	Dalla sorgente all'immissione nel lago di Bilancino		
TORRENTE FAELLA	N0023630000000000000	2030			
TORRENTE FAELLA (2)	N0023630070000000000	2030	FOSSO BACCHERAIA	N0020010500100000000	2041
TORRENTE RESCO	N0023660000000000000	2030	FOSSO CAMBURSINO	N0020010200100000000	2041
TORRENTE RESCO (2)	N0023660130000000000	2030	FOSSO CANAFAIO	N0020010080000000000	2041
			FOSSO DEGLI SCALACCI (2)	N0020010200200000000	2041
			FOSSO DEGLI SPUGNI	N0020010190100000000	2041
Sottobacino valdarnosup 2040	Valdarno Superiore - a monte confluenza		FOSSO DEL BACO	N0020010190200000000	2041
Sieve			FOSSO DEL CASINO (6)	N0020010500200000000	2041
NOME	CSIBAPO	COD_BILANC	FOSSO DEL MARTINACCIO	N0020010260100000000	2041
FIUME ARNO	N0020000000000000000	2040	FOSSO DEL RIO (2)	N0020010200201000000	2041
Dalla sezione di monte all'immissione del Fiume Sieve			FOSSO DELLA GORA (3)	N0020010190000000000	2041
			FOSSO DELLA MARTINUCCIA	N0020010260101000000	2041
BORRO DEL CAPANNONE (2)	N0023650010000000000	2040	FOSSO DELLA MULINACCIA	N0020010200000000000	2041
BORRO DEL FOSSATONE	N0023650020000000000	2040	FOSSO DELLA VOLPAIA (2)	N0020010190300000000	2041
BORRO DELLA MASSA AL DIAVOLO	N0023440030100000000	2040	FOSSO DI BOSCONI	N0020010200202010000	2041
BORRO DELLA TRANA	N0023650030000000000	2040	FOSSO DI CASSI	N0020010260000000000	2041
BORRO DELL'ARGINESE	N0023670010000000000	2040	FOSSO DI FIESOLE	N0020010200202000000	2041
BORRO DI BONA	N0023140000000000000	2040	FOSSO DI RICAIVO (3)	N0020010200202020000	2041
BORRO DI BONSI	N0023440010000000000	2040	FOSSO DI VISANO	N0020010430000000000	2041
BORRO DI CAGNOSI	N0023440030200000000	2040	FOSSO RITORTOLO	N0020010500000000000	2041
BORRO DI CARPINETO (2)	N0023440020000000000	2040	FOSSO SCOPICCI	N0020010200300000000	2041
BORRO DI CASTAGNOLO	N0023350010101020100	2040	RIO STABBIA	N0020010540000000000	2041
BORRO DI CILIANA	N0023150000000000000	2040			
BORRO DI COGNORSI	N0023440030000000000	2040	Sottobacino sieve	2042	Sieve Media
BORRO DI COLOMBAIA	N0023670020000000000	2040	NOME	CSIBAPO	COD_BILANC
BORRO DI CONFICO	N0023670030000000000	2040	FIUME SIEVE	N0020010000000000000	2042
BORRO DI FABIANO	N0023350010101020200	2040	Dallo scarico del lago di Bilancino all'immissione del Torrente di San Godenzo		
BORRO DI TRAVERSAIA	N0023670040000000000	2040			
BORRO LAGACCILOLO	N0023680020100000000	2040	BORRO DEI FONDELLI	N0020010630100000000	2042
BORRO PONZANO	N0023440030101000000	2040	BORRO DEI GRANCHI	N0020010631801000000	2042
FOSSETTO DELLA PUGLIOLA	N0023510010100000000	2040	BORRO DEL FATINO	N0020010630200000000	2042
FOSSO DEI BRUCIATI (2)	N0023680010000000000	2040	BORRO DEL FONDACCIO	N0020010240100000000	2042
FOSSO DEI PIANI (5)	N0023680010100000000	2040	BORRO DEL MULINO	N0020010630401000000	2042
FOSSO DEL BIFOLCO (3)	N0023680020000000000	2040			

BORRO DEL ROBBIO	N0020010630402000000	2042	FOSSO DELLE PRUNAIE	N0020010420201000000	2042
BORRO DELLA BALDRACCA	N0020010050100000000	2042	FOSSO DELLE PULCI	N0020010210000000000	2042
BORRO DELLA GIUNCAIA	N0020010630403000000	2042	FOSSO DELLE RAMATELLE	N0020010300201000000	2042
BORRO DELLA MASSOLINA	N0020010240301000000	2042	FOSSO DELLE RIPE	N0020010240202000000	2042
BORRO DELLE CALDINE (2)	N0020010020000000000	2042	FOSSO DELLE SALAIOLE	N0020010660800000000	2042
BORRO DELLE CARPINETE	N0020010030100000000	2042	FOSSO DELLE SELVE (4)	N0020010631801020000	2042
BORRO DELLE CASELLINE	N0020010630404010000	2042	FOSSO DELL'INTESA	N0020010650600000000	2042
BORRO DELLE CEPPE	N0020010630403010100	2042	FOSSO DELL'ORTICOLA	N0020010650301000000	2042
BORRO DELLE MATRICOLE	N0020010030000000000	2042	FOSSO DI BOSOLA	N0020010230000000000	2042
BORRO DELLE PIANOLE	N0020010240201000000	2042	FOSSO DI BRICCIANA	N0020010240000000000	2042
BORRO DELLE SERRE	N0020010630403010000	2042	FOSSO DI BUCCIANO	N0020010250000000000	2042
BORRO DELL'INTERATA	N0020010630901000000	2042	FOSSO DI BUCINE (2)	N0020010660802000000	2042
BORRO DI BASTO CIUCCO	N0020010630404000000	2042	FOSSO DI BUIA	N0020010650403000000	2042
BORRO DI BRICCIANA	N0020010240200000000	2042	FOSSO DI CALCINAIA (3)	N0020010650700000000	2042
BORRO DI CERRETO	N0020010630405000000	2042	FOSSO DI CAMERACCIA	N0020010640100000000	2042
BORRO DI GELLO	N0020010240300000000	2042	FOSSO DI CAMPATI	N0020010550200000000	2042
BORRO DI MACIOLI	N0020010630300000000	2042	FOSSO DI CAMPIANO	N0020010660900000000	2042
BORRO DI PIANTA MALANNI	N0020010650401000000	2042	FOSSO DI CANTAGRILLI	N0020010420100000000	2042
BORRO DI RIMAGGIO (3)	N0020010050000000000	2042	FOSSO DI CAPPINI	N0020010650800000000	2042
BORRO DI RISECCIONI	N0020010630400000000	2042	FOSSO DI CEROTTOLA	N0020010660103000000	2042
BORRO DI SOLSTRETTO	N0020010600100000000	2042	FOSSO DI CITERNA	N0020010631801020300	2042
BORRO DI TRAMONTI	N0020010570100000000	2042	FOSSO DI COROLLA	N0020010300000000000	2042
FOSSO ACERELLA	N0020010720100000000	2042	FOSSO DI DONNINO	N0020010310000000000	2042
FOSSO BAGNONCINO	N0020010580100000000	2042	FOSSO DI FAETO	N0020010050300000000	2042
FOSSO CALECHIOLO	N0020010610100000000	2042	FOSSO DI FATTIMONDO	N0020010650900000000	2042
FOSSO CANTALUPO	N0020010410100000000	2042	FOSSO DI FECCIANO	N0020010631804000000	2042
FOSSO CARPINETO	N0020010660100000000	2042	FOSSO DI FONTANETTA	N0020010660201000000	2042
FOSSO DEI BARONI	N0020010630500000000	2042	FOSSO DI FONTEBERTI	N0020010631805000000	2042
FOSSO DEI CINI	N0020010650100000000	2042	FOSSO DI FONTEGIANNI	N0020010330000000000	2042
FOSSO DEI FASOLARI O CAMPERUCCI	N0020010620100000000	2042	FOSSO DI MAIANO (3)	N0020010630605000000	2042
FOSSO DEI LUCCI O PALLERETA	N0020010600200000000	2042	FOSSO DI NESTRI	N0020010400100000000	2042
FOSSO DEI MONTI DI SOPRA	N0020010330100000000	2042	FOSSO DI PALLICO	N0020010360000000000	2042
FOSSO DEI PRATIGLIONI	N0020010630601000000	2042	FOSSO DI PALLICO (2)	N0020010730100000000	2042
FOSSO DEI SODI (4)	N0020010650200000000	2042	FOSSO DI PANICALE (2)	N0020010651000000000	2042
FOSSO DEI TROGOLI (2)	N0020010630603010000	2042	FOSSO DI PESCINA	N0020010631806000000	2042
FOSSO DEL BARDOCCIO	N0020010631802000000	2042	FOSSO DI PIALLE	N0020010661000000000	2042
FOSSO DEL BOSCO DELL'IMPERO	N0020010631401000000	2042	FOSSO DI PINATI	N0020010631100000000	2042
FOSSO DEL BUCINACCIO	N0020010631803000000	2042	FOSSO DI RABATTA	N0020010630000000000	2042
FOSSO DEL BURRONE	N0020010630602000000	2042	FOSSO DI RADICONDOLI	N0020010631200000000	2042
FOSSO DEL CAMPALONE	N0020010630603000000	2042	FOSSO DI RIBALDO	N0020010631807000000	2042
FOSSO DEL CAPRILE (2)	N0020010650401010000	2042	FOSSO DI RIBOTTINO	N0020010390000000000	2042
FOSSO DEL CARLONE	N0020010630600000000	2042	FOSSO DI RICAIVO (4)	N0020010651100000000	2042
FOSSO DEL CERRO (3)	N0020010660200000000	2042	FOSSO DI RIMAGGIO (10)	N0020010400000000000	2042
FOSSO DEL CILIEGIO (3)	N0020010670100000000	2042	FOSSO DI RIMAGGIO (9)	N0020010410000000000	2042
FOSSO DEL CORRIERE	N0020010240202010000	2042	FOSSO DI RIO MORTO	N0020010640200000000	2042
FOSSO DEL CORSINO	N0020010670200000000	2042	FOSSO DI RIPO CORBI	N0020010300200000000	2042
FOSSO DEL FATINO	N0020010050200000000	2042	FOSSO DI ROMIGNANO	N0020010330200000000	2042
FOSSO DEL FONDACCIO	N0020010650402000000	2042	FOSSO DI SALTALAVACCA	N0020010631300000000	2042
FOSSO DEL FONTANINO (3)	N0020010650300000000	2042	FOSSO DI SAN MICHELE ALLE MACCHIE	N0020010631400000000	2042
FOSSO DEL FORMICONE	N0020010140000000000	2042	FOSSO DI SANTA MARIA (2)	N0020010640601000000	2042
FOSSO DEL LAGO (4)	N0020010650400000000	2042	FOSSO DI SEGGIANO	N0020010420200000000	2042
FOSSO DEL MANDRIO	N0020010580200000000	2042	FOSSO DI SERBUGNANO	N0020010631500000000	2042
FOSSO DEL MANDROCCO	N0020010740100000000	2042	FOSSO DI SIGNANO	N0020010631600000000	2042
FOSSO DEL RIO	N0020010170000000000	2042	FOSSO DI STRULLA	N0020010420000000000	2042
FOSSO DEL RIO (3)	N0020010050101000000	2042	FOSSO DI TASSINAIA (2)	N0020010631808000000	2042
FOSSO DEL SORBINO (2)	N0020010660801000000	2042	FOSSO DI VAGLIANO	N0020010640300000000	2042
FOSSO DEL TERRIO (2)	N0020010650101000000	2042	FOSSO DI VUOTANIDI	N0020010140100000000	2042
FOSSO DEL TOZZETO	N0020010660300000000	2042	FOSSO D'ISOLI	N0020010631700000000	2042
FOSSO DELLA CALICARZA	N0020010630700000000	2042	FOSSO FONTANAZZA	N0020010580300000000	2042
FOSSO DELLA CASALINA	N0020010631801020100	2042	FOSSO FONTEVIVA	N0020010450000000000	2042
FOSSO DELLA CASTELLANA	N0020010780100000000	2042	FOSSO IL BORIO	N0020010720200000000	2042
FOSSO DELLA CAVALLINA (2)	N0020010380100000000	2042	FOSSO LOVA O LERA	N0020010690100000000	2042
FOSSO DELLA CONDOTTA	N0020010620200000000	2042	FOSSO POGGIO	N0020010661100000000	2042
FOSSO DELLA COROLLA	N0020010300100000000	2042	FOSSO PONTICELLI	N0020010661200000000	2042
FOSSO DELLA GALVANA	N0020010650500000000	2042	FOSSO QUERCETO	N0020010470000000000	2042
FOSSO DELLA LATRACCIA	N0020010630604000000	2042	FOSSO RAMPOLLI	N0020010590100000000	2042
FOSSO DELLA RAMACCIA (2)	N0020010631801010000	2042	FOSSO RAZZOLO	N0020010640400000000	2042
FOSSO DELLA ROVINA (2)	N0020010630800000000	2042	FOSSO RICONI	N0020010480000000000	2042
FOSSO DELLA ROVINATA	N0020010631801020200	2042	FOSSO RIMORELLI	N0020010490000000000	2042
FOSSO DELLA SELVA (6)	N0020010660101000000	2042	FOSSO SELVA	N0020010510000000000	2042
FOSSO DELLA STURE	N0020010770100000000	2042	FOSSO SETTEPONTI	N0020010770402000000	2042
FOSSO DELLA TAGHERA	N0020010630900000000	2042	FOSSO STARNIANO	N0020010631402000000	2042
FOSSO DELL'ALBERO	N0020010660102000000	2042	FOSSO TEMERAIO	N0020010640500000000	2042
FOSSO DELL'AVANESE	N0020010661201000000	2042	FOSSO VIGIANO	N0020010520000000000	2042
FOSSO DELLE BUCHE (2)	N0020010631000000000	2042	IL FOSSATACCIO	N0020010650404000000	2042
FOSSO DELLE CALDINE (4)	N0020010660400000000	2042	IL FOSSATINO	N0020010530000000000	2042
FOSSO DELLE CASTELLINE	N0020010660500000000	2042	IL RIO (5)	N0020010570200000000	2042
FOSSO DELLE COLLINE	N0020010550100000000	2042	RIO DI CELLA VECCHIA	N0020010600300000000	2042
FOSSO DELLE CORTI (3)	N0020010660600000000	2042	RIO GAMBERAIA	N0020010720300000000	2042
FOSSO DELLE FILICAIE (2)	N0020010660401000000	2042	RIO IL FIUMICELLO	N0020010770200000000	2042
FOSSO DELLE FORRE	N0020010660700000000	2042	RIO RIMAGGIORE	N0020010690200000000	2042
FOSSO DELLE MACINAIE	N0020010770401000000	2042	RIO RUPINO	N0020010720400000000	2042

TORRENTE AGLIO	N0020010770300000000	2042	FOSSO DEI CASINI (2)	N0020010100000000000	2043
TORRENTE ANGUDOLA	N0020010550000000000	2042	FOSSO DEI PIANI (4)	N0020010712310010000	2043
TORRENTE ARSELLA	N0020010570000000000	2042	FOSSO DEI PRATI (7)	N0020010760100000000	2043
TORRENTE BAGNOLO (2)	N0020010680100000000	2042	FOSSO DEI PRATI (8)	N0020010712001000000	2043
TORRENTE BAGNONE	N0020010580000000000	2042	FOSSO DEL BACINO	N0020010711200000000	2043
TORRENTE BOSSO	N0020010590000000000	2042	FOSSO DEL BAROCCHIO	N0020010760200000000	2043
TORRENTE BOTENA	N0020010600000000000	2042	FOSSO DEL CASANUOVA	N0020010750100000000	2043
TORRENTE CALECCHIA	N0020010610000000000	2042	FOSSO DEL CASTAGNO (5)	N0020010760300000000	2043
TORRENTE CARDETOLE	N0020010620000000000	2042	FOSSO DEL CILIEGIO (2)	N0020010760303010000	2043
TORRENTE CARZA	N0020010630000000000	2042	FOSSO DEL CONIA	N0020010110000000000	2043
TORRENTE CARZOLA	N0020010631800000000	2042	FOSSO DEL CONTRA	N0020010120000000000	2043
TORRENTE CORNOCCCHIO	N0020010680200000000	2042	FOSSO DEL FALCHETTO	N0020010130000000000	2043
TORRENTE CORSOLLA	N0020010640600000000	2042	FOSSO DEL FALTERONA	N0020010760301000000	2043
TORRENTE ELSA (2)	N0020010640000000000	2042	FOSSO DEL MOLINUZZO (2)	N0020010150000000000	2043
TORRENTE FALTONA	N0020010650000000000	2042	FOSSO DEL PALAGIO	N0020010750200000000	2043
TORRENTE FARFERETA	N0020010640700000000	2042	FOSSO DEL PASSO CATTIVO	N0020010711300000000	2043
TORRENTE FISTONA	N0020010660000000000	2042	FOSSO DEL FIEVE	N0020010160000000000	2043
TORRENTE LE CALE	N0020010670000000000	2042	FOSSO DEL PINO (2)	N0020010070100000000	2043
TORRENTE LEVISONI	N0020010680000000000	2042	FOSSO DEL RE DELLA PIETRA	N0020010712304000000	2043
TORRENTE LORA	N0020010690000000000	2042	FOSSO DEL ROMITORIO (9)	N0020010712308010000	2043
TORRENTE MUCCIONE	N0020010720000000000	2042	FOSSO DELLA BALZA (2)	N0020010750300000000	2043
TORRENTE NAVALE	N0020010770400000000	2042	FOSSO DELLA BANDITA (9)	N0020010711400000000	2043
TORRENTE PESCIOLA	N0020010730000000000	2042	FOSSO DELLA CARBONAIA	N0020010180000000000	2043
TORRENTE RENICCIOLI	N0020010680201000000	2042	FOSSO DELLA CASINA (9)	N0020010711201000000	2043
TORRENTE RIMOTOSO	N0020010740000000000	2042	FOSSO DELLA COSTA	N0020010711901000000	2043
TORRENTE SORCELLA	N0020010780200000000	2042	FOSSO DELLA CROCE (5)	N0020010711500000000	2043
TORRENTE STURA	N0020010770000000000	2042	FOSSO DELLA DOCCIA (6)	N0020010711600000000	2043
TORRENTE TAVAIANO	N0020010780000000000	2042	FOSSO DELLA FONTE DI CASTELLO	N0020010712311040000	2043
			FOSSO DELLA FONTE MURATA	N0020010711902000000	2043
Sottobacino sieve	2043	Sieve Inferiore	FOSSO DELLA FORNACE (14)	N0020010561000000000	2043
NOME	CSIBAPO	COD_BILANC	FOSSO DELLA FORNACE (15)	N0020010711701000000	2043
FIUME SIEVE	N0020010000000000000	2043	FOSSO DELLA LECCIONA	N0020010712304010000	2043
Dalla sezione di monte all'immissione nel fiume Arno			FOSSO DELLA MACCHIA (2)	N0020010712305000000	2043
			FOSSO DELLA MAESTA' (4)	N0020010712310020100	2043
BORRA DELLA COLTRA	N0020010710100000000	2043	FOSSO DELLA MARGOLLA	N0020010761001000000	2043
BORRA DI MORRA	N0020010090100000000	2043	FOSSO DELLA MORA	N0020010760400000000	2043
BORRO DEI DIACCIONI	N0020010710200000000	2043	FOSSO DELLA MOTTA (2)	N0020010712306000000	2043
BORRO DEL CASTELLUCCIO	N0020010560100000000	2043	FOSSO DELLA PALINA	N0020010712002000000	2043
BORRO DEL CERRO (2)	N0020010560200000000	2043	FOSSO DELLA RUFINA	N0020010750400000000	2043
BORRO DEL CONTO	N0020010712309010100	2043	FOSSO DELLA SALVANA	N0020010712307000000	2043
BORRO DEL FALCHETTO	N0020010010000000000	2043	FOSSO DELLA TORRE (4)	N0020010320301000000	2043
BORRO DEL MASSETTO	N0020010712301000000	2043	FOSSO DELL'ACQUATORTA	N0020010760302000000	2043
BORRO DEL PRATO	N0020010710300000000	2043	FOSSO DELL'ALLORO	N0020010760500000000	2043
BORRO DELLA BALZA	N0020010560701000000	2043	FOSSO DELL'ANCONA	N0020010760600000000	2043
BORRO DELLA CASTELLINA	N0020010320100000000	2043	FOSSO DELLE COMUNANZE	N0020010712310020200	2043
BORRO DELLA CORNOLETTA	N0020010560300000000	2043	FOSSO DELLE CORTI (4)	N0020010750500000000	2043
BORRO DELLA DOCCIA (2)	N0020010750901000000	2043	FOSSO DELLE GIUNCHETE	N0020010712310020301	2043
BORRO DELLA DOCCIOLA	N0020010710400000000	2043	FOSSO DELLE PIANE (6)	N0020010712311050000	2043
BORRO DELLE CALDINE	N0020010710201000000	2043	FOSSO DELLE PIANE (7)	N0020010712308000000	2043
BORRO DELLE CAVE (3)	N0020010560201000000	2043	FOSSO DELLE SACCHETTE (2)	N0020010711702000000	2043
BORRO DELLE FOGLIACCIE	N0020010560400000000	2043	FOSSO DELLE SESSOLE	N0020010711700000000	2043
BORRO DELLE FORNACI	N0020010712302000000	2043	FOSSO DELL'OLMO	N0020010711800000000	2043
BORRO DELLE LAME (2)	N0020010760302010000	2043	FOSSO DELL'ORSO (2)	N0020010760301020000	2043
BORRO DELLE MACINAIE	N0020010700100000000	2043	FOSSO DI BERNACE	N0020010712309000000	2043
BORRO DELLE NESTE	N0020010712309010200	2043	FOSSO DI BOBI	N0020010220000000000	2043
BORRO DELLE ROMITOLLE	N0020010712303000000	2043	FOSSO DI BORGO	N0020010750600000000	2043
BORRO DI AGNA	N0020010710500000000	2043	FOSSO DI CALOSCIA	N0020010760700000000	2043
BORRO DI CAIANO	N0020010712309010000	2043	FOSSO DI CASALE (2)	N0020010760800000000	2043
BORRO DI CIGLIANESE	N0020010711001000000	2043	FOSSO DI CASALE (3)	N0020010760900000000	2043
BORRO DI CIGLIANO	N0020010710600000000	2043	FOSSO DI CASANUOVA (2)	N0020010750700000000	2043
BORRO DI CROCE ALLA FOSSA	N0020010712311010000	2043	FOSSO DI CASTAGNETO (2)	N0020010761501000000	2043
BORRO DI FOSSARONE	N0020010560500000000	2043	FOSSO DI CASTELLINA	N0020010270000000000	2043
BORRO DI GAMBERAIA	N0020010560600000000	2043	FOSSO DI CELLE	N0020010280000000000	2043
BORRO DI GORGA NERA	N0020010760301010000	2043	FOSSO DI CERBOGNOLE	N0020010290000000000	2043
BORRO DI MANDRIA	N0020010130100000000	2043	FOSSO DI CORELLA	N0020010761000000000	2043
BORRO DI MONTALTO	N0020010560700000000	2043	FOSSO DI CORNIA	N0020010712310000000	2043
BORRO DI PIAN DI CAPPA	N0020010710700000000	2043	FOSSO DI FALGANO	N0020010320000000000	2043
BORRO DI POGGIO ALLE BARCHE	N0020010712311020000	2043	FOSSO DI FALTERONA	N0020010761100000000	2043
BORRO DI PRATALBA	N0020010710701000000	2043	FOSSO DI FALTERONA (2)	N0020010761200000000	2043
BORRO DI PRATO MASSAIO	N0020010712309010300	2043	FOSSO DI FALTERONA (3)	N0020010761801000000	2043
BORRO DI RICORNETO	N0020010560800000000	2043	FOSSO DI FONTE AL FIORE	N0020010760303000000	2043
BORRO DI RIGANELLI	N0020010040000000000	2043	FOSSO DI FONTE ALLA STAMPA	N0020010712311060000	2043
BORRO DI RIMAGGIO (2)	N0020010560900000000	2043	FOSSO DI FONTE SECCA	N0020010761300000000	2043
BORRO DI RIPPPIO	N0020010060000000000	2043	FOSSO DI FONTEROMOLI	N0020010340000000000	2043
BORRO DI SALVATICOLLE	N0020010070000000000	2043	FOSSO DI FRASSIGNANA	N0020010712310020000	2043
BORRO DI TREGGIAIA	N0020010710800000000	2043	FOSSO DI GIOVI	N0020010711703000000	2043
BORRO DI VIGNA	N0020010710900000000	2043	FOSSO DI GRIGNANO	N0020010350000000000	2043
BORRO DI VILLABUONA	N0020010711000000000	2043	FOSSO DI MIGLIARI	N0020010761400000000	2043
BORRO FOSSARONE	N0020010560101000000	2043	FOSSO DI NOCEGIANNI	N0020010750800000000	2043
FONTE AL SASSO	N0020010711100000000	2043	FOSSO DI ORZALE	N0020010712311070000	2043
FOSSO COLOMBOLE	N0020010712311030000	2043	FOSSO DI PETROGNANO	N0020010761500000000	2043
FOSSO DEGLI USCIOI	N0020010090000000000	2043	FOSSO DI PIANETTOLE	N0020010220100000000	2043

FOSSO DI PIANGIANNI	N0020010712310030000	2043	FOSSO DELL'ANCIOLINA	N0022200000000000000	3010
FOSSO DI PIETRAMALA	N0020010220101000000	2043	FOSSO DELLE GRAZIE	N0022200020000000000	3010
FOSSO DI PIETRAMARA	N0020010370000000000	2043	FOSSO DELLE ROGAIE (2)	N0022650050500000000	3010
FOSSO DI POGGIALE	N0020010370100000000	2043	FOSSO DI BONRIPOSO	N0022650060203000000	3010
FOSSO DI PRATALE	N0020010150100000000	2043	FOSSO DI BORGO (2)	N0022210000000000000	3010
FOSSO DI RENTICE	N0020010712311080000	2043	FOSSO DI CASTIGLIONCHIO	N0022200000000000000	3010
FOSSO DI RIAFONE	N0020010750900000000	2043	FOSSO DI CONTRA	N0022220040200000000	3010
FOSSO DI RIMAGGIO (7)	N0020010711900000000	2043	FOSSO DI FOLLE	N0022650060204000000	3010
FOSSO DI RIMAGGIO (8)	N0020010761600000000	2043	FOSSO DI FONTEMURATA	N0022650060302020000	3010
FOSSO DI ROMIGNI	N0020010370200000000	2043	FOSSO DI GAMBERAIA	N0022650030500000000	3010
FOSSO DI RONCHI (2)	N0020010712310020300	2043	FOSSO DI LINARI	N0022650060302000000	3010
FOSSO DI RUPINO	N0020010712310020400	2043	FOSSO DI MASSA	N0022220030000000000	3010
FOSSO DI SAN GIUSTO (2)	N0020010320200000000	2043	FOSSO DI MONTETRINI	N0022650060200000000	3010
FOSSO DI SAN MARTINO (3)	N0020010751000000000	2043	FOSSO DI FANCIO	N0022650050600000000	3010
FOSSO DI SINOCCOLI	N0020010712000000000	2043	FOSSO DI RIMAGGIO (14)	N0022650040000000000	3010
FOSSO DI SUSINETA	N0020010712100000000	2043	FOSSO DI RONCOLINO	N0022650060205000000	3010
FOSSO DI SUSSINETA	N0020010150200000000	2043	FOSSO DI SARCHIANO	N0022220030200000000	3010
FOSSO DI TOSINA	N0020010751100000000	2043	FOSSO DI VALENCIA	N0022610030000000000	3010
FOSSO DI VAGATTOLINI	N0020010712304020000	2043	FOSSO DI VALLE (6)	N0022650060300000000	3010
FOSSO DI VAL ORSAIA	N0020010712304030000	2043	FOSSO DI VESTRIGNANO	N0022220040000000000	3010
FOSSO DI VAMPERLI	N0020010712200000000	2043	FOSSO ELLERA	N0022240000000000000	3010
FOSSO DI VISARNO	N0020010440000000000	2043	FOSSO GAMBERAIA	N0022200300000000000	3010
FOSSO ORSELLI	N0020010460000000000	2043	FOSSO POGGIONE	N0022650060400000000	3010
FOSSO PICCOLO DI CARNIA	N0020010712310040000	2043	FOSSO SANTA BRIGIDA	N0022650030600000000	3010
FOSSO RICAIANO	N0020010320300000000	2043	TORRENTE AFRICO	N0022580000000000000	3010
FOSSO RINCINE DI FORNACE	N0020010712311000000	2043	TORRENTE CUCINA	N0022640010000000000	3010
TORRENTE ARGOMENNA	N0020010560000000000	2043	TORRENTE FUGLIONI	N0022650050000000000	3010
TORRENTE MACINAIE	N0020010700000000000	2043	TORRENTE MENSOLA	N0022610000000000000	3010
TORRENTE MOSCIA	N0020010710000000000	2043	TORRENTE MONTETRINI	N0022650060000000000	3010
TORRENTE ORSIANO	N0020010761700000000	2043	TORRENTE SAMBRE	N0022640000000000000	3010
TORRENTE RINCINE	N0020010712300000000	2043	TORRENTE SIECI	N0022650000000000000	3010
TORRENTE RUFINA	N0020010750000000000	2043			
TORRENTE SAN GODENZO (2)	N0020010761800000000	2043			
Sottobacino valdarnomed 3010	Valdarno Medio - a monte confluenza Mugnone		Sottobacino valdarnomed 3020	Mugnone confluenza con Arno	
NO ME	CSIBAPO	COD_BILANC	NO ME	CSIBAPO	COD_BILANC
Fiume ARNO	N0020000000000000000	3010	TORRENTE MUGNONE	N0022620000000000000	3020
Dalla sezione di monte alla confluenza del Torrente Mugnone			BORRO CAPPARELLO	N0022620010000000000	3020
BORRA DEL TREBBIOLO	N0022650060201000000	3010	BORRO DEL PARETAIO	N0022620090100000000	3020
BORRA DI CASTELLINA	N0022650060100000000	3010	BORRO DELLE SERRE (3)	N0022620090200000000	3020
BORRO DEL PELACANE	N0022020000000000000	3010	BORRO DI VAGLIANO	N0022620100100000000	3020
BORRO DELLA DOCCIOLA (2)	N0022040000000000000	3010	FOSSO CAFAGGIO	N0022620020000000000	3020
BORRO DELLA RAGNAIA (5)	N0022050000000000000	3010	FOSSO DEI BOSCONI	N0022620070100000000	3020
BORRO DELLA SELVA (3)	N0022650030100000000	3010	FOSSO DEI FONDI (4)	N0022620100200000000	3020
BORRO DELLA TANA	N0022060000000000000	3010	FOSSO DEL BERSAGLIO	N0022620030000000000	3020
BORRO DELLE FALLE	N0022080000000000000	3010	FOSSO DEL FOSSATACCIO	N0022620040000000000	3020
BORRO DI BAGNOLO	N0022090000000000000	3010	FOSSO DEL MOLINO (5)	N0022620100201000000	3020
BORRO DI CASALI	N0022650050100000000	3010	FOSSO DELLA CAVALLINA (3)	N0022620100300000000	3020
BORRO DI FONTIMAGGIO	N0022650050200000000	3010	FOSSO DELLA DOCCIOLA (4)	N0022620100400000000	3020
BORRO DI GAVENE	N0022150010000000000	3010	FOSSO DELLE CALDINE (5)	N0022620050000000000	3020
BORRO DI GUGLIANO	N0022650010000000000	3010	FOSSO DELLE MASSE	N0022620100500000000	3020
BORRO DI MONTELORO	N0022650020000000000	3010	FOSSO DELLE MOLINA	N0022620060000000000	3020
BORRO DI NOVOLI	N0022650050300000000	3010	FOSSO DELLE SERRE	N0022620100501000000	3020
BORRO DI POZZO A FIGOLI	N0022150020000000000	3010	FOSSO DI BUIANO	N0022620070200000000	3020
BORRO DI RIGNALLA	N0022150000000000000	3010	FOSSO DI CERCINA VECCHIA	N0022620100600000000	3020
BORRO DI RIMAGGIO (4)	N0022160000000000000	3010	FOSSO DI SANTA MARIA DELLA LASTRA	N0022620100700000000	3020
BORRO DI TIGLIANO	N0022650050400000000	3010	FOSSO FELICETO	N0022620100801000000	3020
BORRO DI VALLE	N0022080010000000000	3010	FOSSO GAMBERAIA DELLA SERRA	N0022620100301000000	3020
BORRO DI VALLINA	N0022180000000000000	3010	FOSSO LASTRICATINO INDICATORIO	N0022620070300000000	3020
BORRO DI VERNALESE	N0022160010000000000	3010	FOSSO LASTRICATRINO INDICATORIO	N0022620070000000000	3020
BORRO DI VICORITTO	N0022220040101000000	3010	FOSSO PONTICELLO	N0022620080000000000	3020
BORRO FONTE MAGGIO	N0022180010000000000	3010	RIO MONETTI	N0022620010100000000	3020
BOTRO DI CASIGNANO	N0022220010000000000	3010	TORRENTE DEL MUGNONCELLO	N0022620090000000000	3020
FOSSATACCIO	N0022610030100000000	3010	TORRENTE TERZOLLE	N0022620100000000000	3020
FOSSO DEI BACII	N0022200401000000000	3010	TORRENTE TERZOLLINA	N0022620100800000000	3020
FOSSO DEL BACINO (2)	N0022650030200000000	3010	Sottobacino greve 3021	Greve Alta	
FOSSO DEL BUCINE	N0022610010000000000	3010	NO ME	CSIBAPO	COD_BILANC
FOSSO DEL CAMPOSANTO (2)	N0022610020000000000	3010	Fiume GREVE	N0020030000000000000	3021
FOSSO DEL FORNELLO (2)	N0022650030501000000	3010	Dalla sorgente all'immissione del Torrente Ema		
FOSSO DEL FOSSATACCIO (2)	N0022610020100000000	3010	BORRO CARPINETE	N0020030150101000000	3021
FOSSO DEL LORETINO	N0022200010000000000	3010	BORRO DEL BAGNO (3)	N0020030040100000000	3021
FOSSO DEL MULINUZZO (4)	N0022200200000000000	3010	BORRO DEL BECHERALE	N0020030010000000000	3021
FOSSO DEL PARADISO	N0022650060301000000	3010	BORRO DEL BUGATTOLO	N0020030080100000000	3021
FOSSO DEL RISAIO	N0022650030000000000	3010	BORRO DEL CASTAGNOLO	N0020030180100000000	3021
FOSSO DEL VECCHIO BOTTINO DI PESCIULLI	N0022650030401000000	3010	BORRO DEL CENTO	N0020030460100000000	3021
FOSSO DELLA CIANICOLA	N0022650060202000000	3010	BORRO DEL PRATO (2)	N0020030190100000000	3021
FOSSO DELLA GUARDIA	N0022650030300000000	3010	BORRO DELLA BUCA CIECA	N0020030070100000000	3021
FOSSO DELLA LAMA (4)	N0022220030100000000	3010	BORRO DELLA CAPPELLA	N0020030020000000000	3021
FOSSO DELLA VALLE BUIA	N0022650060302010000	3010	BORRO DELLA COLOGNOLE	N0020030030000000000	3021
FOSSO DELLA VALLE DELL'INFERNO	N0022650030400000000	3010	BORRO DELLA DOCCIA (3)	N0020030070200000000	3021
FOSSO DELL'ALBERACCIO	N0022210010000000000	3010	BORRO DELLA FALCINA	N0020030040000000000	3021

BORRO DELLA FONTE (10)	N0020030220100000000	3021	FOSSO DI RIBOIA	N0020030310200000000	3021
BORRO DELLA GAINAIA	N0020030050000000000	3021	FOSSO DI SANTA LUCIA (3)	N0020030440000000000	3021
BORRO DELLA LASTRA	N0020030060100000000	3021	FOSSO DI SANTA LUCIA DI VIGNOLE	N0020030430100000000	3021
BORRO DELLA PAUROSSA	N0020030030100000000	3021	FOSSO DI SORBETO	N0020030470200000000	3021
BORRO DELLA RIMBECCA	N0020030190200000000	3021	FOSSO DI STALBIA	N0020030410102000000	3021
BORRO DELLA SIBERIA	N0020030080200000000	3021	FOSSO FONTE LUPO	N0020030450000000000	3021
BORRO DELLA VIGNA (1)	N0020030070101000000	3021	FOSSO SELVABUIA	N0020030150300000000	3021
BORRO DELL'ANDERIGLIA	N0020030060201000000	3021	FOSSO STALBIA	N0020030410100000000	3021
BORRO DELL'ANTINA	N0020030060000000000	3021	RIO FOSSATINO	N0020030460000000000	3021
BORRO DELLE BOLLE	N0020030070000000000	3021	TORRENTE CALOSINA	N0020030470000000000	3021
BORRO DELLE CAPITOZZE	N0020030250100000000	3021			
BORRO DELLE CONVERTOIE	N0020030080000000000	3021	Sottobacino greve	3022	Greve confluenza con Arno
BORRO DELLE CORTI	N0020030060200000000	3021	NOME	CSIBAPO	COD_BILANC
BORRO DELLE FONTANELLE	N0020030290101000000	3021	FIUME GREVE	N0020030000000000000	3022
BORRO DELLE GROTTI	N0020030080300000000	3021	Dalla sezione di monte all'immissione nel fiume Arno		
BORRO DELLE MACERATE	N0020030090000000000	3021			
BORRO DELLE MACINE	N0020030100000000000	3021	BORRO CASCIANELLA DI QUARATE	N0020030480101000000	3022
BORRO DELLE PALACCE	N0020030060201010000	3021	BORRO CASCIANELLA SANT'ANDREA	N0020030480100000000	3022
BORRO DELLE RAMACCE	N0020030150100000000	3021	BORRO D'ANTELLA	N0020030481101000000	3022
BORRO DELLE SPUGNOLE	N0020030460200000000	3021	BORRO DEI LOTI	N0020030480102010000	3022
BORRO DELLO SCRICCIOLO	N0020030180201000000	3021	BORRO DEL BAGNATOIO	N0020030480902010000	3022
BORRO DELL'OLMACCIA	N0020030060201020000	3021	BORRO DEL BAGNO (2)	N0020030481901000000	3022
BORRO DI BOSCO FONDO	N0020030110000000000	3021	BORRO DEL BALATRO	N0020030480200000000	3022
BORRO DI CASOLE	N0020030150200000000	3021	BORRO DEL BOSCACCIO	N0020030480300000000	3022
BORRO DI CASTIGLIONE	N0020030120000000000	3021	BORRO DEL COCCOLLO	N0020030480400000000	3022
BORRO DI GRETI	N0020030130000000000	3021	BORRO DEL COLTO (2)	N0020030480902010100	3022
BORRO DI GREVE	N0020030140000000000	3021	BORRO DEL FAETA	N0020030481902000000	3022
BORRO DI LENZOLE	N0020030160100000000	3021	BORRO DEL FAULE	N0020030480500000000	3022
BORRO DI LIGNANELLO	N0020030180200000000	3021	BORRO DEL FUOCO	N0020030481903000000	3022
BORRO DI LUICELLA	N0020030150000000000	3021	BORRO DEL FUOCO (2)	N0020030480902030101	3022
BORRO DI MERITIANO	N0020030080400000000	3021	BORRO DEL GINEPRO	N0020030480101010000	3022
BORRO DI MONTEFIORALLE	N0020030160000000000	3021	BORRO DEL MACCHIONE (2)	N0020030480600000000	3022
BORRO DI MONTEMAGNI	N0020030170000000000	3021	BORRO DEL MANDORLO	N0020030480901000000	3022
BORRO DI NAPOLI	N0020030160200000000	3021	BORRO DEL MASCHERONE	N0020030481101010000	3022
BORRO DI FERNANO	N0020030160101000000	3021	BORRO DEL MONASTERO	N0020030481102000000	3022
BORRO DI PIALLE	N0020030180000000000	3021	BORRO DEL NOVELLINO	N0020030480902020000	3022
BORRO DI PIOMBINO	N0020030190000000000	3021	BORRO DEL PONTICELLO	N0020030481501000000	3022
BORRO DI PONEFA	N0020030200000000000	3021	BORRO DEL SASSO	N0020030480700000000	3022
BORRO DI POPPI	N0020030070102000000	3021	BORRO DELLA BRACCA	N00200304811030000000	3022
BORRO DI PRUNETTA	N0020030200100000000	3021	BORRO DELLA CROCELLINA	N0020030480800000000	3022
BORRO DI RICHIARI	N0020030210000000000	3021	BORRO DELLA DOCCIA (4)	N0020030480501000000	3022
BORRO DI RIMATA	N0020030060202000000	3021	BORRO DELLA DOCCIOLINA	N0020030480902030100	3022
BORRO DI RIMORE	N0020030220000000000	3021	BORRO DELLA DOCCIOLINA (2)	N0020030481904000000	3022
BORRO DI RIPERTOLI	N0020030030101000000	3021	BORRO DELLA NOSA	N0020030480902030200	3022
BORRO DI RUGLIANA	N0020030080500000000	3021	BORRO DELLA PIE' VECCHIA	N0020030481905000000	3022
BORRO DI SANTA LUCIA (3)	N0020030210100000000	3021	BORRO DELLA PIEVE	N0020030480900000000	3022
BORRO DI SANT'ANGELO	N0020030230000000000	3021	BORRO DELLA PORRINA	N0020030481906000000	3022
BORRO DI SANT'ANGELO (2)	N0020030230100000000	3021	BORRO DELLA POZZACCIA	N0020030481907000000	3022
BORRO DI SELVAFIANA	N0020030240000000000	3021	BORRO DELLA QUERCETANA	N0020030480902030000	3022
BORRO DI SELVOLE	N0020030060300000000	3021	BORRO DELL'ACERO	N0020030480502000000	3022
BORRO DI TRAMONTI (2)	N0020030250000000000	3021	BORRO DELLE BORRE	N0020030481502000000	3022
BORRO DI UZZANO	N0020030260000000000	3021	BORRO DELLE CANNETE	N0020030480902000000	3022
BORRO DOCCIA	N0020030460300000000	3021	BORRO DELLE FORCHE	N0020030481909010000	3022
BORRO LASTRONE	N0020030270000000000	3021	BORRO DELLE LUCCIOLE	N0020030481902010000	3022
BORRO PESCIANA	N0020030470100000000	3021	BORRO DELLE MACCHIE (2)	N0020030481000000000	3022
BORRO SODOLE	N0020030280000000000	3021	BORRO DELLE SERRE (2)	N0020030481100000000	3022
BORRO TORRICELLE	N0020030290100000000	3021	BORRO DELLE SUGHERE (2)	N0020030481001000000	3022
BORRO TORTELLI	N0020030470201000000	3021	BORRO DELL'INFERNO (2)	N0020030481200000000	3022
BORRO VERRAZZANO	N0020030290000000000	3021	BORRO DI BARBERINO	N0020030481908000000	3022
FOSSO CALCINAIA (2)	N0020030360100000000	3021	BORRO DI CAMPOTOLI	N0020030481902020000	3022
FOSSO DEI CARPINI	N0020030040200000000	3021	BORRO DI FAVALLI	N0020030480903010000	3022
FOSSO DEI RENICCIOLI	N0020030310000000000	3021	BORRO DI GALDIOLE	N0020030481300000000	3022
FOSSO DEL MASSO DEL TESORO	N0020030390100000000	3021	BORRO DI MEZZALLE	N0020030480903000000	3022
FOSSO DEL MOLINUZZO (3)	N0020030320000000000	3021	BORRO DI MEZZANO	N0020030481400000000	3022
FOSSO DELLA CARBONATA (2)	N0020030310101000000	3021	BORRO DI MONTE MAGGIO	N0020030481909000000	3022
FOSSO DELLA MARSIGLIANA	N0020030350000000000	3021	BORRO DI MONTE MASSO	N0020030480904000000	3022
FOSSO DELLA PESCIANA (6)	N0020030360000000000	3021	BORRO DI MONTE PILLI	N0020030481701000000	3022
FOSSO DELLA SELVA (7)	N0020030370000000000	3021	BORRO DI PONTICELLO	N0020030481500000000	3022
FOSSO DELLA TERCIANA	N0020030380000000000	3021	BORRO DI QUARATE	N0020030480101020000	3022
FOSSO DELL'ACQUE CADUTE	N0020030350100000000	3021	BORRO DI QUERCETO	N0020030481101020100	3022
FOSSO DELLE GIUNCAIE (4)	N0020030390200000000	3021	BORRO DI QUERCETO (1)	N0020030480901010000	3022
FOSSO DELLE SORNETTOLE	N0020030390000000000	3021	BORRO DI RAPALE	N0020030481002000000	3022
FOSSO DELLE SPUGNE	N0020030400000000000	3021	BORRO DI SAN DONATO (2)	N0020030481101020200	3022
FOSSO DELLE SUGHERE	N0020030410101000000	3021	BORRO DI SAN MINIATO	N0020030480902040000	3022
FOSSO DI BAGNOLO	N0020030360101000000	3021	BORRO DI SANT'ANDREA	N0020030480102000000	3022
FOSSO DI BATTAGLIO	N0020030410000000000	3021	BORRO DI TAVERNNUZZE	N0020030480101030000	3022
FOSSO DI GINEPRUZZI	N0020030420000000000	3021	BORRO DI TAVERNNUZZE (2)	N0020030480101030100	3022
FOSSO DI LUCIANA	N0020030320100000000	3021	BORRO DI TIZZANO	N0020030481003000000	3022
FOSSO DI LUCIANA (2)	N0020030310102000000	3021	BORRO DI TROGOLI	N0020030481909020000	3022
FOSSO DI LUIANO	N0020030430000000000	3021	BORRO DI VALLEMAGGIO	N0020030481906010000	3022
FOSSO DI MONTE (3)	N0020030310100000000	3021	BORRO FONZACCHINO	N0020030481908010000	3022
FOSSO DI MONTIGNANA	N0020030440100000000	3021	BORRO INNOCENTI	N0020030481910000000	3022

BORRO RAPALE	N0020030481002010000	3022	RIO ALLESE	N0020020270000000000	4011
BORRO SAN GIORGIO	N0020030481101020000	3022	RIO BUTI	N0020020280000000000	4011
BORRO TIZZANO	N0020030481600000000	3022	RIO CANVELLA	N0020020290000000000	4011
FOSSO DEGLI ORTOLANI	N0020030300000000000	3022	RIO CASTELLO	N0020020300000000000	4011
FOSSO DEI TRE FOSSATI	N0020030481801000000	3022	RIO DEGLI SCHIZZII	N0020020320200000000	4011
FOSSO DEL PADIGLIONE	N0020030330000000000	3022	RIO DEL CASTAGNOLO	N0020020310000000000	4011
FOSSO DEL POGGIO DI FIRENZE	N0020030480102020000	3022	RIO DELLA BUCA DEL LUPO	N0020020320300000000	4011
FOSSO DEL SETTE	N0020030340000000000	3022	RIO DELLA MANDRIA	N0020020320400000000	4011
FOSSO DI BOTOLI	N0020030480903020000	3022	RIO DELLA NOSA	N0020020320000000000	4011
FOSSO DI CALCINAIA (4)	N0020030481801010000	3022	RIO DELLE CAPANNE	N0020020330000000000	4011
FOSSO DI CAMPIANO (2)	N0020030481801020000	3022	RIO DI BACUCCIO	N0020020220903000000	4011
FOSSO DI COLLINE	N0020030481802000000	3022	RIO DI CEPPETA	N0020020220900000000	4011
FOSSO DI MARRONE	N0020030481803000000	3022	RIO DI TRAVERSETO	N0020020220903020000	4011
FOSSO DI MONTEROSSO (2)	N0020030481801030000	3022	RIO LASTRA	N0020020450200000000	4011
FOSSO DI NARBI	N0020030481804000000	3022	RIO LENDINI	N0020020360000000000	4011
FOSSO DI PANCOLE	N0020030481805000000	3022	RIO MACIANO	N0020020450300000000	4011
FOSSO DI PORCINAIA	N0020030481806000000	3022	RIO MEO	N0020020400300000000	4011
FOSSO DI RIMEZZANO	N0020030481700000000	3022	RIO MIGLIARINE	N0020020400400000000	4011
TORRENTE GRASSINA	N0020030481800000000	3022	RIO SCALAI	N0020020370000000000	4011
TORRENTE SEZZATANA	N0020030481900000000	3022	RIO SECCO (3)	N0020020440201010000	4011
			RIO SECCO (4)	N0020020390500000000	4011
Sottobacino bisenzio 4011	Bisenzio Alto		RIO TAGLIO	N0020020380000000000	4011
NOME	CSIBAPO	COD_BILANC	TORRENTE CARIGIOLA	N0020020390000000000	4011
FIUME BISENZIO	N0020020000000000000	4011	TORRENTE DI FIUMENTA	N0020020400000000000	4011
Dalla sorgente all'immissione del Borro di Valdona			TORRENTE DI GRICIGLIANA	N0020020410000000000	4011
			TORRENTE MIGLIANA	N0020020440000000000	4011
			TORRENTE TORBOLA	N0020020450000000000	4011
BORRO DELLA CASA	N0020020030000000000	4011			
BORRO DELLA SELVA (2)	N0020020280100000000	4011	Sottobacino bisenzio 4012	Bisenzio confluenza con Arno	
FOSSO AL FAVO	N0020020180100000000	4011	NOME	CSIBAPO	COD_BILANC
FOSSO BOCCHERACCIO	N0020020090000000000	4011	FIUME BISENZIO	N0020020000000000000	4012
FOSSO CADILUPO	N0020020100000000000	4011	Dalla sezione di monte all'immissione nel fiume Arno		
FOSSO CASALE	N0020020110100000000	4011	BORRO DEL QUERCETINO	N0020020010000000000	4012
FOSSO CASCIANA	N0020020100100000000	4011	BORRO DELLA BUCA	N0020020020000000000	4012
FOSSO CORNIA	N0020020240100000000	4011	BORRO DELLA CASINA (3)	N0020020420100000000	4012
FOSSO DEGLI ACANDOLI	N0020020220100000000	4011	BORRO DELLA CIPRESSETA	N0020020420101000000	4012
FOSSO DEI FORNACCI	N0020020110000000000	4011	BORRO DELLA LASTRUCCIA	N0020020040000000000	4012
FOSSO DEI FORNELLI (2)	N0020020110201010000	4011	BORRO DELLE LAME (3)	N0020020420201000000	4012
FOSSO DEI MUGNAI	N0020020220200000000	4011	BORRO DELLO STRACCIONE DI CASAGLIA	N0020020420202000000	4012
FOSSO DEI TRENTA PAOLI	N0020020220501000000	4011	BORRO DI BARONCOLI	N0020020420703010000	4012
FOSSO DEI TROGOLI (3)	N0020020300100000000	4011	BORRO DI CAVAGLIANO	N0020020430401000000	4012
FOSSO DEL BIFOLCO (2)	N0020020270100000000	4011	BORRO DI FOLIGNANO	N0020020420802010000	4012
FOSSO DEL BOTTINO (2)	N0020020320100000000	4011	BORRO DI GIOLICA	N0020020020100000000	4012
FOSSO DEL FRAGOLAIA	N0020020190100000000	4011	BORRO DI REAMICO	N0020020420202010000	4012
FOSSO DELLA CAPANNINA (2)	N0020020220901000000	4011	BORRO DI TICO	N0020020420200000000	4012
FOSSO DELLA GIUNCAIA (2)	N0020020240200000000	4011	CANALE DI CINTA OCCIDENTALE	N0020020260100000000	4012
FOSSO DELLA GUARDIOLA	N0020020220300000000	4011	CANALE DI CINTA OCCIDENTALE (2)	N0020020260301000000	4012
FOSSO DELLA LASTRA (3)	N0020020130000000000	4011	CANALE GORICINA	N0020020080100000000	4012
FOSSO DELLA PALAIA	N0020020240300000000	4011	CANALE VECCHIO GARILLE	N0020020260201000000	4012
FOSSO DELLA TIGNAMICA	N0020020150000000000	4011	COLLETTORE ACQUE BASSE	N0020020260200000000	4012
FOSSO DELLA VIGNOLA	N0020020220400000000	4011	COLLETTORE PRINCIPALE DELLE ACQUE BASSE	N0020020070000000000	4012
FOSSO DELLE BARBE (2)	N0020020220500000000	4011	COLLETTORE SINISTRO DI ACQUE BASSE	N0020020080000000000	4012
FOSSO DELLE FONTANELLE (8)	N0020020220902000000	4011	FOSSETTO DONNINO	N0020020070200000000	4012
FOSSO DELLE FONTANELLE (9)	N0020020110200000000	4011	FOSSETTO DONNINO (2)	N0020020070201000000	4012
FOSSO DELLE SELVE (6)	N0020020220903010000	4011	FOSSO ALBERACCIO	N0020020260101000000	4012
FOSSO DELLE SPINAIE (2)	N0020020170000000000	4011	FOSSO BUCA DEL LUPO (2)	N0020020420701000000	4012
FOSSO DI BILFORCHI	N0020020300200000000	4011	FOSSO DEI MASSONI (3)	N0020020420808010000	4012
FOSSO DI CAMBIATICCIO	N0020020180000000000	4011	FOSSO DEL CILLEGIO (4)	N0020020120000000000	4012
FOSSO DI CICIALBO	N0020020300201000000	4011	FOSSO DELLA BUCACCIA (2)	N0020020430100000000	4012
FOSSO DI CONIO	N0020020390100000000	4011	FOSSO DELLA FONTE (38)	N0020020420703020000	4012
FOSSO DI FALCI	N0020020390200000000	4011	FOSSO DELLA FORNACE (16)	N0020020430402000000	4012
FOSSO DI FIUMENTA	N0020020400100000000	4011	FOSSO DELLA QUERCIOLO (2)	N0020020430501000000	4012
FOSSO DI GRETUCCIO	N0020020390300000000	4011	FOSSO DELLA RIMPOLLA	N0020020140000000000	4012
FOSSO DI LIGLIANO	N0020020190000000000	4011	FOSSO DELLA VALLACCIA	N0020020160000000000	4012
FOSSO DI MACERATOLO	N0020020200000000000	4011	FOSSO DELL'AIACCIAIA	N0020020430200000000	4012
FOSSO DI MONTEPELI	N0020020290100000000	4011	FOSSO DELLE SELVE (5)	N0020020260302000000	4012
FOSSO DI PAOLO	N0020020240400000000	4011	FOSSO DI BETTARINO	N0020020420703030000	4012
FOSSO DI POGGIO (2)	N0020020220600000000	4011	FOSSO DI BUON LUOGO	N0020020420801000000	4012
FOSSO DI PULICHELLA	N0020020270200000000	4011	FOSSO DI FULIGNANO	N0020020420802000000	4012
FOSSO DI RIOMAGGIORE	N0020020400200000000	4011	FOSSO DI MONTE MARCELLO	N0020020420803010000	4012
FOSSO DI ROZZETINO	N0020020210000000000	4011	FOSSO DI OLMUCCIO DI RICAMPI	N0020020430601000000	4012
FOSSO DI TROGOLA	N0020020220000000000	4011	FOSSO DI RIMAGGIO (12)	N0020020420601000000	4012
FOSSO DI VILLANUOVA (2)	N0020020230000000000	4011	FOSSO DI RIMAGGIO (13)	N0020020420803000000	4012
FOSSO FIUMICELLO	N0020020240000000000	4011	FOSSO DI SALETTA	N0020020420802020000	4012
FOSSO GAVIGNO	N0020020390400000000	4011	FOSSO DI SOMMAIA	N0020020420702000000	4012
FOSSO LIMOSINA	N0020020250000000000	4011	FOSSO DI TORRI	N0020020420300000000	4012
FOSSO LO STROCIONE	N0020020440100000000	4011	FOSSO DI VEZZANO (2)	N0020020420400000000	4012
FOSSO LUNGORIO	N0020020220700000000	4011	FOSSO LA SELVA	N0020020420804000000	4012
FOSSO NOCETO	N0020020440200000000	4011	FOSSO MONTISI	N0020020430300000000	4012
FOSSO POLLATIA	N0020020440201000000	4011	FOSSO OSMANNORO	N0020020070100000000	4012
FOSSO RIAMASSI	N0020020450100000000	4011	FOSSO REALE (2)	N0020020260000000000	4012
FOSSO ROSINAIO	N0020020220800000000	4011			
FOSSO VILIPRATO	N0020020110201000000	4011			

FOSSO RIMPOLLI	N002002042050000000	4012	FOSSO DEI TROGHI	N002009008010000000	5011
FOSSO SECCIANICO	N002002042060000000	4012	FOSSO DEL BILENCO	N0020090410707010000	5011
FOSSO TRALLORO	N002002042050100000	4012	FOSSO DEL BIRRO	N0020090410701010000	5011
FOSSO ULIVELLO	N0020020430402010000	4012	FOSSO DEL BORGO	N0020090210100000000	5011
GORA DELL'ACQUA LUNGA	N0020020260202000000	4012	FOSSO DEL BORRONE	N0020090390201000000	5011
GORA GAINE	N0020020260203000000	4012	FOSSO DEL CAMPACCIO (4)	N0020090400200000000	5011
GORA RIGOGNOLO	N0020020260204000000	4012	FOSSO DEL CAPANNONE (5)	N0020090410704000000	5011
RIO CAMARELLO	N0020020430400000000	4012	FOSSO DEL CASETTO (2)	N0020090030000000000	5011
RIO DEI PIANI	N0020020430500000000	4012	FOSSO DEL CASINO (9)	N0020090400701000000	5011
RIO DEI SEI BOSCHI	N0020020420805000000	4012	FOSSO DEL CASONE (4)	N0020090410708010000	5011
RIO DEL FOSSONE	N0020020420806000000	4012	FOSSO DEL CASTAGNO (7)	N0020090040000000000	5011
RIO DELLA ROCCA	N0020020420703040000	4012	FOSSO DEL CAVALLONE	N0020090390101000000	5011
RIO DI CAMPOVECCHIO	N0020020420807000000	4012	FOSSO DEL CERRO (4)	N0020090320100000000	5011
RIO DI CARTEANO	N0020020340000000000	4012	FOSSO DEL CIGNO	N0020090290201000000	5011
RIO DI FILETTOLE	N0020020350000000000	4012	FOSSO DEL FABBRO	N0020090400702000000	5011
RIO DI MASSEDONICA	N0020020420703050000	4012	FOSSO DEL MACCHERINA	N0020090050000000000	5011
RIO TORRI	N0020020430600000000	4012	FOSSO DEL MOLINO (10)	N0020090400201000000	5011
TORRENTE CHIOSINA	N0020020420703000000	4012	FOSSO DEL PIAGGIONE (4)	N0020090400802000000	5011
TORRENTE DELLA ROLLA	N0020020420808000000	4012	FOSSO DEL TAZZERA	N0020090390200000000	5011
TORRENTE GARILLE	N0020020420700000000	4012	FOSSO DEL VALO	N0020090410100000000	5011
TORRENTE MARINA	N0020020420000000000	4012	FOSSO DELLA BUCA DELLE VOLPI	N0020090390300000000	5011
TORRENTE MARINELLA	N0020020430000000000	4012	FOSSO DELLA CAGGETTA	N0020090060000000000	5011
TORRENTE MARINELLA DI LEGRI	N0020020420800000000	4012	FOSSO DELLA CASACCIA	N0020090070000000000	5011
TORRENTE RIMAGGIO (2)	N0020020260300000000	4012	FOSSO DELLA CASTELLINA (4)	N0020090390400000000	5011
TORRENTE ZAMBRA (2)	N0020020260102000000	4012	FOSSO DELLA CERRETA (9)	N0020090410707020000	5011
			FOSSO DELLA CIRICEA	N0020090080000000000	5011
Sottobacino valdarnomed 5010	Valdarno Medio - a monte confluenza Ombrone		FOSSO DELLA FERRIERA	N0020090410200000000	5011
NOME	CSIBAPO	COD_BILANC	FOSSO DELLA FONTANA MURATA	N0020090080203000000	5011
FIUME ARNO	N0020000000000000000	5010	FOSSO DELLA FORRA	N0020090290202000000	5011
Dalla sezione di monte all'immissione del Torrente Ombrone			FOSSO DELLA FORRA GRANDE	N0020090410705000000	5011
			FOSSO DELLA FRANA	N0020090410701020000	5011
BORRO COLLE ALBERTI	N0022010000000000000	5010	FOSSO DELLA MACCHERINA	N0020090050100000000	5011
BORRO DEI CERRETI	N0022680010100000000	5010	FOSSO DELLA MARIETTA	N0020090410706000000	5011
BORRO DELLA GUARDIANA	N0022680010000000000	5010	FOSSO DELLA PIEVE (4)	N0020090400703000000	5011
BORRO DELLE CERRETA	N0022680090100000000	5010	FOSSO DELLA POZZOLANA	N0020090020200000000	5011
BORRO DI CAMPANELLA	N0022680020100000000	5010	FOSSO DELLA SMOTTA	N0020090100000000000	5011
BORRO DI COLLE MAGGIORE	N0022110000000000000	5010	FOSSO DELLA TERRA ROSSA (3)	N0020090410707000000	5011
BORRO DI MACINAIA	N0022130000000000000	5010	FOSSO DELLA TORRIDA	N0020090110000000000	5011
BORRO DI RIBALDONE	N0022680020200000000	5010	FOSSO DELLA VERGINELLA	N0020090410708000000	5011
BORRO DI RIMAGGIO (5)	N0022170000000000000	5010	FOSSO DELL'AFFRICO	N0020090110100000000	5011
BORRO DI RONCIGLIANO	N0022680020300000000	5010	FOSSO DELL'ALBERACCIO (3)	N0020090410709000000	5011
BORRO DI VALIMORTA	N0022680020000000000	5010	FOSSO DELLE CALDE	N0020090010200000000	5011
BORRO SOGLIA	N0022680030000000000	5010	FOSSO DELLE COSTE (8)	N0020090400401000000	5011
BORRO VINGONCELLO	N0022680040000000000	5010	FOSSO DELLE FAGNANE	N0020090400807010000	5011
FOSSO BRONCIGLIANO DI MEZZANA	N0022680050000000000	5010	FOSSO DELLE FONTANELLE (14)	N0020090080200000000	5011
FOSSO DEL MASSETO (3)	N0022680060000000000	5010	FOSSO DELLE LAME (6)	N0020090120000000000	5011
FOSSO DEL MERIGGIO	N0022680020400000000	5010	FOSSO DELLE PIANE (9)	N0020090290203000000	5011
FOSSO DELL'ARRIGO	N0022680070100000000	5010	FOSSO DELLE RAVI	N0020090410704010101	5011
FOSSO DI GHINDOSSOLI	N0022680070000000000	5010	FOSSO DELLE SASSE QUETE	N0020090400803000000	5011
FOSSO DI MONTEREZZANA	N0022680020500000000	5010	FOSSO DELLE SETTE	N0020090390500000000	5011
FOSSO DI MOSCIANO	N0022680070200000000	5010	FOSSO DETTO FORRA TORBIDA	N0020090410300000000	5011
FOSSO DI RIALDOLI	N0022680080000000000	5010	FOSSO DETTO FOSSACCIO	N0020090130000000000	5011
FOSSO DI SEVOLI	N0022680020600000000	5010	FOSSO DI BELRIGUARDO	N0020090400402000000	5011
FOSSO DOGAIA	N0022260010000000000	5010	FOSSO DI BRUSCATO	N0020090290100000000	5011
FOSSO DOGAIONE	N0022230000000000000	5010	FOSSO DI CALABBIANA	N0020090150000000000	5011
FOSSO RIGONE	N0022260000000000000	5010	FOSSO DI CAMBRUCANA	N0020090400804000000	5011
FOSSO STAGNOLO	N0022270000000000000	5010	FOSSO DI CAMPOGNANA	N0020090290200000000	5011
FOSSO VINGONELLO	N0022680090000000000	5010	FOSSO DI CARPINETA (6)	N0020090400807020000	5011
TORRENTE VINGONE	N0022680000000000000	5010	FOSSO DI CASALE (4)	N0020090040300000000	5011
			FOSSO DI CASELLINI	N0020090200100000000	5011
Sottobacino ombrone 5011	Ombrone Alto		FOSSO DI CASELLO PONZANO	N0020090170000000000	5011
NOME	CSIBAPO	COD_BILANC	FOSSO DI CA'SERMO	N0020090410400000000	5011
TORRENTE OMBRONE	N0020090000000000000	5011	FOSSO DI CASTIGLIONI	N0020090290300000000	5011
Dalla sorgente all'immissione del Torrente Calice			FOSSO DI CIRCERI	N0020090400805000000	5011
			FOSSO DI CORNETO	N0020090200200000000	5011
FIUME SARICI	N0020090040100000000	5011	FOSSO DI CUPANO (2)	N0020090410500000000	5011
FORRA DELLE BOTANE	N0020090400501010100	5011	FOSSO DI DOCCIA (2)	N0020090190000000000	5011
FORRA DELLE PIAGGE	N0020090400801000000	5011	FOSSO DI DOLCIOLI	N0020090080300000000	5011
FORRA DELLE PIAGGE (2)	N0020090400801010000	5011	FOSSO DI FABBRICA (2)	N0020090390600000000	5011
FORRA DI DOCCIA	N0020090410701000000	5011	FOSSO DI FONTANACCI	N0020090390202000000	5011
FORRA DI FABBRICA	N0020090010000000000	5011	FOSSO DI GANTE	N0020090400806000000	5011
FORRA DI FABBRICACCIA	N0020090020000000000	5011	FOSSO DI LAPPATA	N0020090200000000000	5011
FORRA DI MAGGIO	N0020090400100000000	5011	FOSSO DI LIZZANELLO	N0020090210000000000	5011
FORRA TOMBACCHIA	N0020090390100000000	5011	FOSSO DI MARCIANA	N0020090400300000000	5011
FORRA VERGININA	N0020090410702000000	5011	FOSSO DI MONTE FAGNO	N0020090410710000000	5011
FOSSA DELLA FONTANA	N0020090020100000000	5011	FOSSO DI MORTICAIA	N0020090230000000000	5011
FOSSELLO SECCO	N0020090410704010000	5011	FOSSO DI QUERCETO (2)	N0020090400400000000	5011
FOSSO AFFRICO	N0020090040200000000	5011	FOSSO DI SAN BERNARDINO	N0020090290204000000	5011
FOSSO DEI CAMPI (2)	N0020090410703000000	5011	FOSSO DI SAN FELICE	N0020090240000000000	5011
FOSSO DEI LANCI	N0020090010100000000	5011	FOSSO DI SANGUINARIA	N0020090250000000000	5011
FOSSO DEI MACCHIONI (2)	N0020090080201000000	5011	FOSSO DI SCAGLIANO	N0020090320200000000	5011
FOSSO DEI PRUGNOLI	N0020090080202000000	5011	FOSSO DI SCARIGLIA	N0020090320201000000	5011

FOSSO DI SUBRIANA	N0020090400704000000	5011	FOSSO DEL ROMITO (4)	N0020090330101000000	5012
FOSSO DI TERRAROSSA	N0020090400500000000	5011	FOSSO DEL SANTO (2)	N0020090380300000000	5012
FOSSO DI VALONI	N0020090250100000000	5011	FOSSO DEL SASSO (3)	N0020090380501010100	5012
FOSSO DI VETERANA	N0020090190100000000	5011	FOSSO DEL TAZZERINO	N0020090380400000000	5012
FOSSO DI VIGNANO	N0020090410600000000	5011	FOSSO DEL TORCITOIO	N0020090381002000000	5012
FOSSO DI VILLA (4)	N0020090210200000000	5011	FOSSO DEL VERGIAACCIO	N0020090350209040200	5012
FOSSO GERI	N0020090290205000000	5011	FOSSO DELLA BADIA (2)	N0020090350403000000	5012
FOSSO GIUNCHETO (2)	N0020090210300000000	5011	FOSSO DELLA BALZA (3)	N0020090350209020000	5012
FOSSO IGNO	N0020090270000000000	5011	FOSSO DELLA BUCA (7)	N0020090350409040000	5012
FOSSO IL GORELLO	N0020090140100000000	5011	FOSSO DELLA BURE DEL CASINO	N0020090350408040000	5012
FOSSO LONGINO	N0020090400600000000	5011	FOSSO DELLA BURE DI CATIGLIANA	N0020090350407040000	5012
FOSSO MANOVERDE	N0020090280000000000	5011	FOSSO DELLA BURE DI IANO	N0020090350407010100	5012
FOSSO NOCE	N0020090400501010000	5011	FOSSO DELLA BURE DI SIETTA	N0020090350408040100	5012
FOSSO PIESTRO	N0020090290000000000	5011	FOSSO DELLA BURRAIA	N0020090350208010000	5012
FOSSO TASSAIO	N0020090080400000000	5011	FOSSO DELLA CADUTA (7)	N0020090350408040101	5012
FOSSO TAZZERINO	N0020090390201010000	5011	FOSSO DELLA CARDOSA	N0020090350302000000	5012
FOSSO TREBOLLI	N0020090400501000000	5011	FOSSO DELLA CASACCIA (2)	N0020090330300000000	5012
RIO DELLA FALLITA	N0020090320000000000	5011	FOSSO DELLA CORTE (2)	N0020090380901000000	5012
RIO PRIMO	N0020090410704010100	5011	FOSSO DELLA FAGGETA (2)	N0020090350208020000	5012
RIO SECONDO	N0020090410704020000	5011	FOSSO DELLA FARNIA (2)	N0020090350207010000	5012
TORRENTE TORBECCIA	N0020090390000000000	5011	FOSSO DELLA FERMULLA	N0020090380500000000	5012
TORRENTE VINCIO BRANDEGLIO	N0020090400000000000	5011	FOSSO DELLA FILMORTULA	N0020090090000000000	5012
TORRENTE VINCIO CIREGLIO	N0020090400700000000	5011	FOSSO DELLA FONTANA DI CAPRILE	N0020090380600000000	5012
TORRENTE VINCIO DELLE PIAGGE	N0020090400800000000	5011	FOSSO DELLA FONTE AI TROGOLI	N0020090350209040300	5012
TORRENTE VINCIO DI BRANDEGLIO	N0020090400807000000	5011	FOSSO DELLA FONTE DELL'ACQUIFREDDULA	N0020090350408100200	5012
TORRENTE VINCIO DI BRANDEGLIO (2)	N0020090410700000000	5011	FOSSO DELLA FORRA BUIA	N0020090350407050000	5012
TORRENTE VINCIO DI MONTAGNANA	N0020090410000000000	5011	FOSSO DELLA FORRA PICCINA	N0020090350407060100	5012
			FOSSO DELLA LAMA (6)	N0020090350204000000	5012
Sottobacino ombrone 5012	Ombrone confluenza con Arno		FOSSO DELLA LASTRA (5)	N0020090350205010100	5012
NOME	CSIBAPO	COD_BILANC	FOSSO DELLA MANARIA	N0020090350407060000	5012
TORRENTE OMBRONE	N0020090000000000000	5012	FOSSO DELLA PALEOSA	N0020090340401000000	5012
Dalla sezione di monte all'immissione nel fiume Arno			FOSSO DELLA SASSAIOLA	N0020090380804010000	5012
			FOSSO DELLA SELVAGGIA	N0020090350302010000	5012
BORRO DELLA TORRE	N0020090370201000000	5012	FOSSO DELLA TORBIDA	N0020090350303000000	5012
BORRO DI BURIANO	N0020090340401010000	5012	FOSSO DELLA TORRICELLA (2)	N0020090350404000000	5012
BORRO DI CASTELLO (2)	N0020090340100000000	5012	FOSSO DELLA TRAVE (3)	N0020090380503010200	5012
BORRO DI GALCETI	N0020090340200000000	5012	FOSSO DELLA VELLA	N0020090340400000000	5012
BORRO DI POGGIOLUNGO	N0020090370202000000	5012	FOSSO DELLA VOLPAIA (3)	N0020090330400000000	5012
BORRO DI TEREZANO	N0020090350201000000	5012	FOSSO DELL'ACQUA CIVOLINA	N0020090350408040102	5012
FORRA DELLA FORRA GRANDE	N0020090350407050100	5012	FOSSO DELL'ACQUASANTA	N0020090380802000000	5012
FOSSO ACQUALUNGA	N0020090350301000000	5012	FOSSO DELL'ACQUIFREDDULA	N0020090350209070100	5012
FOSSO BAGNOLO (4)	N0020090330100000000	5012	FOSSO DELL'AFFRICO (2)	N0020090350209030000	5012
FOSSO BARDENA	N0020090330200000000	5012	FOSSO DELL'AFRICA (2)	N0020090350407050200	5012
FOSSO BUCINETO	N0020090380100000000	5012	FOSSO DELLE BOTTI	N0020090380501010200	5012
FOSSO BURIANO	N0020090380501000000	5012	FOSSO DELLE CAPANNE (6)	N0020090380902000000	5012
FOSSO CAMILLETTA	N0020090350409010000	5012	FOSSO DELLE CAVALLACCE (2)	N0020090381001010000	5012
FOSSO CHIELLA	N0020090420100000000	5012	FOSSO DELLE DUE FORRE	N0020090380302000000	5012
FOSSO DEI BOSCHETTI	N0020090350303010000	5012	FOSSO DELLE GRANCHIAIE	N0020090380302010000	5012
FOSSO DEI CIGNI	N0020090350209040100	5012	FOSSO DELLE GRONDE	N0020090350304000000	5012
FOSSO DEI LEMBI	N0020090350202000000	5012	FOSSO DELLE MULINA	N0020090380503000000	5012
FOSSO DEI PIANOTTOLI	N0020090350408020100	5012	FOSSO DELLE NOVINE	N0020090350305000000	5012
FOSSO DEI PONTACCI	N0020090260100000000	5012	FOSSO DELLE PIAGGE (9)	N0020090350408040200	5012
FOSSO DEI RONCHI	N0020090350408100100	5012	FOSSO DELLE ROVINE DELLE FRANCHETTE	N0020090350208030000	5012
FOSSO DEL BACO (2)	N0020090350407030100	5012	FOSSO DELLE VILLE (3)	N0020090380201010000	5012
FOSSO DEL BARBERO	N0020090350401000000	5012	FOSSO DI AIA A MONTE	N0020090350407120100	5012
FOSSO DEL BOLLACCHIONE	N0020090350301010000	5012	FOSSO DI BACCHIROSSOLI	N0020090350209040000	5012
FOSSO DEL BUSCIONE	N0020090381201010000	5012	FOSSO DI BACO	N0020090380803000000	5012
FOSSO DEL CAMPANO	N0020090381201000000	5012	FOSSO DI BARBERONI	N0020090380700000000	5012
FOSSO DEL CARPINE (2)	N0020090350409020000	5012	FOSSO DI BETTO	N0020090350407070000	5012
FOSSO DEL CASALE (2)	N0020090381001000000	5012	FOSSO DI BULICATA	N0020090350405000000	5012
FOSSO DEL CASALINO (2)	N0020090350209010000	5012	FOSSO DI CAFAGGIOLO	N0020090350209050000	5012
FOSSO DEL CASTELLO DEI BIAGINI	N0020090380801000000	5012	FOSSO DI CALCINAIA (6)	N0020090160000000000	5012
FOSSO DEL CATINO	N0020090350408010000	5012	FOSSO DI CALCIOIAIA	N0020090350408050000	5012
FOSSO DEL DIAVOLO (12)	N0020090350408020000	5012	FOSSO DI CAMPO AGLI ORTI	N0020090350407080000	5012
FOSSO DEL DOCCIOLLINO	N0020090350409030000	5012	FOSSO DI CAMPO SELVA	N0020090350405010000	5012
FOSSO DEL FAO	N0020090381001010100	5012	FOSSO DI CANNICETO	N0020090350208040000	5012
FOSSO DEL FICARELLO	N0020090340300000000	5012	FOSSO DI CASA AL BOSCO (2)	N0020090350409030100	5012
FOSSO DEL FORNO (2)	N0020090350407010000	5012	FOSSO DI CASSERO BIANCA	N0020090381501000000	5012
FOSSO DEL GUADO	N0020090380301000000	5012	FOSSO DI CASTELNUOVO	N0020090380800000000	5012
FOSSO DEL LISCHETO	N0020090350402000000	5012	FOSSO DI CAVACCIA	N0020090350405010100	5012
FOSSO DEL LUPO (15)	N0020090350407020000	5012	FOSSO DI CILIEGIA	N0020090380804000000	5012
FOSSO DEL MANDRIACCIO	N0020090350209040101	5012	FOSSO DI COLLE LUNGO (2)	N0020090381003000000	5012
FOSSO DEL MANDRIONE (6)	N0020090380200000000	5012	FOSSO DI COLLECCHIO	N0020090380000000000	5012
FOSSO DEL MERIGGIO (3)	N0020090380503010100	5012	FOSSO DI COSCOGNO	N0020090350408060000	5012
FOSSO DEL MOLINACCIO (4)	N0020090380201000000	5012	FOSSO DI FAETO (2)	N0020090381001010200	5012
FOSSO DEL MOLINACCIO (5)	N0020090381201020000	5012	FOSSO DI FORNIA	N0020090370100000000	5012
FOSSO DEL MOLINGRANDE	N0020090350203000000	5012	FOSSO DI FUMANDOLA O DI FORNACELLE	N0020090350205010000	5012
FOSSO DEL PANCONI	N0020090260200000000	5012	FOSSO DI GRETA	N0020090350408070000	5012
FOSSO DEL PANTANO (3)	N0020090380502000000	5012	FOSSO DI GROPPOLI	N0020090380900000000	5012
FOSSO DEL PELAGO	N0020090350407030000	5012	FOSSO DI MAGGIO	N0020090381502010000	5012
FOSSO DEL PITTA	N0020090350408030000	5012	FOSSO DI MARTINANA	N0020090350405020000	5012
FOSSO DEL POZZO (3)	N0020090380202000000	5012	FOSSO DI MENDALCIONE	N0020090350100000000	5012

FOSSO DI MONTEBIGIANI	N0020090350303020000	5012	TORRENTE BRANA	N0020090350300000000	5012
FOSSO DI MONTILIONI	N0020090220000000000	5012	TORRENTE BRANA DI MONTEVESTITO	N0020090350312020000	5012
FOSSO DI MORIONE	N0020090381000000000	5012	TORRENTE BRANUCCIA DI MONTEVESTITO	N0020090350312000000	5012
FOSSO DI NOCCINO	N0020090350409050000	5012	TORRENTE BURE	N0020090350400000000	5012
FOSSO DI PAOLO (2)	N0020090350408080000	5012	TORRENTE BURE DI BAGGIO	N0020090350407000000	5012
FOSSO DI PEGATA	N0020090350306000000	5012	TORRENTE BURE DI SAN MORO	N0020090350408000000	5012
FOSSO DI PIAN DI CASALE	N0020090350209060000	5012	TORRENTE BURE VILLA	N0020090350407120000	5012
FOSSO DI PIAN DI SCALINO	N0020090330601000000	5012	TORRENTE DELLA BURE	N0020090350408100000	5012
FOSSO DI POZZUOLO O DELLE FONTANELLE	N0020090330500000000	5012	TORRENTE ELZANA	N0020090360000000000	5012
FOSSO DI RAGNAIA DELLA FONTE DI GUAZZO	N0020090330600000000	5012	TORRENTE FURBA	N0020090370000000000	5012
FOSSO DI SAN QUIRICO	N0020090350406000000	5012	TORRENTE SETTOLA	N0020090350409000000	5012
FOSSO DI SANTA LUCIA (6)	N0020090350405030000	5012	TORRENTE STELLA	N0020090380000000000	
FOSSO DI SCORNIÒ	N0020090350303030000	5012	5012TORRENTE VINGONE (5)	N0020090420000000000	
FOSSO DI SOLANO	N0020090340500000000	5012	5012		
FOSSO DI SPEDALETTO	N0020090350209070000	5012	Sottobacino valdarnomed 6010 Valdarno Medio - a monte confluenza Torrente Pesa		
FOSSO DI TACINAIÀ	N0020090380501010000	5012	NOME	CSIBAPO	COD_BILANC
FOSSO DI TUCI	N0020090380302020000	5012	FIUME ARNO	N0020000000000000000	6010
FOSSO DI VALLE (8)	N0020090381502020000	5012	Dalla sezione di monte all'immissione del Torrente Pesa		
FOSSO DI VINACCINO	N0020090381502000000	5012			
FOSSO DL CERBONI	N0020090350407090000	5012	BORRO DELLA ROMANINA	N0022420010000000000	6010
FOSSO DOGAIA (2)	N0020090420200000000	5012	BORRO DELLA VALLE (4)	N0022070000000000000	6010
FOSSO DOGAIA DEI QUADRELLI	N0020090260000000000	5012	BORRO DI CAMAIONE	N0022100000000000000	6010
FOSSO DOGAIA DELLA SENICE	N0020090260300000000	5012	BORRO DI CONIA	N0022470010000000000	6010
FOSSO FARNIO O DI FALCHETTO	N0020090381100000000	5012	BORRO DI FORRACCIA	N0022120000000000000	6010
FOSSO FORRENTAIA	N0020090350407100000	5012	BORRO DI MARCHIO	N0022140000000000000	6010
FOSSO FORRONI	N0020090350407060200	5012	RIO DELLA BANDITA	N0022420020000000000	6010
FOSSO FREDDA O DI SAN BIAGIO	N0020090381001010300	5012	RIO DELLA CAVA	N0022350000000000000	6010
FOSSO IMPIALLA	N0020090381200000000	5012	RIO DELLA RAGNAIA	N0022360000000000000	6010
FOSSO LA FORRA	N0020090350307000000	5012	RIO DELLA RAGNAIA (2)	N0022370000000000000	6010
FOSSO LANCIÒLE	N0020090380203000000	5012	RIO DI BIANCANA	N0022420000000000000	6010
FOSSO MOLINACCIO	N0020090380204000000	5012	RIO DI CASANUOVA	N0022470020000000000	6010
FOSSO MOLLACCHIONE	N0020090381401000000	5012	RIO DI SAN MINIATELLO	N0022470000000000000	6010
FOSSO OMBRONCELLO	N0020090260400000000	5012	RIO GRANCHIAIA	N0022530000000000000	6010
FOSSO PONTE ALLA ZOPPA DI LUCIANO	N0020090380503010000	5012			
FOSSO PONTICELLI (2)	N0020090350312010000	5012	Sottobacino pesa 6011 Pesa Alta		
FOSSO PRALLA	N0020090350308000000	5012	NOME	CSIBAPO	COD_BILANC
FOSSO PRUGLIOLI	N0020090350407110000	5012	TORRENTE PESA	N0020850000000000000	6011
FOSSO RIGOLA	N0020090350208040100	5012	Dalla sorgente all'immissione del Borro di Macereto		
FOSSO SPINA	N0020090381300000000	5012			
FOSSO STERPETTI	N0020090350309000000	5012	BORRO AI COPPINI	N0020850180100000000	6011
FOSSO STREGALE O DI CASTELLO	N0020090350205000000	5012	BORRO ARGENNINO	N0020850060100000000	6011
FOSSO STRIGLIANA	N0020090350206000000	5012	BORRO CERCCHIAIO	N0020850010000000000	6011
FOSSO TAI TONE	N0020090350310000000	5012	BORRO DEI LUPINATI	N0020850090100000000	6011
FOSSO TAZZERA	N0020090381400000000	5012	BORRO DEI MAZZOLI	N0020850020000000000	6011
FOSSO TOZZINGA	N0020090300100000000	5012	BORRO DEL DOCCINO	N0020850010101000000	6011
FOSSO VAL FEMMINA	N0020090350209080000	5012	BORRO DEL GUALDACCIO	N0020850030000000000	6011
FOSSO VIGLIARE	N0020090350408090000	5012	BORRO DEL MOLINUZZO (1)	N0020850010100000000	6011
FOSSO VINACCIA	N0020090381500000000	5012	BORRO DEL NAVICO	N0020850010200000000	6011
GORA BANDITA	N0020090300000000000	5012	BORRO DELLA CERRETA (3)	N0020851100000000000	6011
GORA DEL PELASACCIO DELLA ROMITA	N0020090090100000000	5012	BORRO DELLA FONTE (4)	N0020850040000000000	6011
GORA DI ROMITO	N0020090090101000000	5012	BORRO DELLA IALTUZZA	N0020851330100000000	6011
GORA MAZZONI	N0020090090201000000	5012	BORRO DELLA MASSA	N0020850050000000000	6011
GORA MAZZONI GELLO	N0020090090200000000	5012	BORRO DELL'ARGENNA	N0020850060000000000	6011
GORA VIACCORRI	N0020090310000000000	5012	BORRO DELLE FIACCOLE	N0020850060200000000	6011
RIO AZZONI	N0020090350101000000	5012	BORRO DELLE SPUGNE	N0020850010300000000	6011
RIO CASTAGNO	N0020090340601000000	5012	BORRO DI GINESTRAIO	N0020850100101010100	6011
RIO DEL BOSCONO	N0020090340401020000	5012	BORRO DI RIGNANA	N0020850070000000000	6011
RIO DEL SODARELLO	N0020090340801000000	5012	BORRO DI RIPOLI	N0020850080000000000	6011
RIO DELL'ACQUA CALDA	N0020090370101000000	5012	BORRO DI SAN BRIZZI	N0020851240000000000	6011
RIO DELLE FONTANE	N0020090340602000000	5012	BORRO DI SAN MARTINO (1)	N0020850090000000000	6011
RIO DELL'ELZANA	N0020090360100000000	5012	BORRO DI SAN MARTINO (3)	N0020850070100000000	6011
RIO DI BUTA	N0020090340603000000	5012	BORRO DI SOMMASSA	N0020850070200000000	6011
RIO DI CARPINETO	N0020090360101010100	5012	BORRO FORCOLE	N0020850020100000000	6011
RIO DI CASCIA	N0020090370200000000	5012	FOSSETTO DEL NICIONE	N0020850160100000000	6011
RIO DI CASELLI	N0020090360101000000	5012	FOSSETTO DI CAMPOREMPOLI	N0020850220100000000	6011
RIO DI FONTANA	N0020090340600000000	5012	FOSSO BALATRO (1)	N0020850100000000000	6011
RIO DI GALCETELLO	N0020090340700000000	5012	FOSSO BALATRO (2)	N0020850110000000000	6011
RIO DI GAMBERAIA	N0020090370300000000	5012	FOSSO BUGIALLA	N0020850100100000000	6011
RIO DI RIGOCCELLI	N0020090360101010000	5012	FOSSO CASASILIA	N0020851300100000000	6011
RIO FURBA E RIO DI FORNIA	N0020090370102000000	5012	FOSSO DEI FUNGHI	N0020850180200000000	6011
RIO LOPI DI SAN NICCOLO'	N0020090340800000000	5012	FOSSO DEI MARCHIONI	N0020850100101000000	6011
RIO SANT'ALESSIO	N0020090350311000000	5012	FOSSO DEL CERCHIAIO	N0020850010400000000	6011
RIO TAFANAIA	N0020090340603010000	5012	FOSSO DEL DEPOSITO	N0020850120000000000	6011
RIO VALLONI	N0020090340900000000	5012	FOSSO DEL FAGGINO	N0020850100101010200	6011
S.C. DI MACIA O DI COMEANA	N0020090160100000000	5012	FOSSO DEL FAGGIOLARE	N0020850130000000000	6011
S.C. DI MACIA O DI COMEANA (2)	N0020090360102000000	5012	FOSSO DEL GUALDACCIO	N0020850030100000000	6011
TORRENTE AGNA (2)	N0020090350200000000	5012	FOSSO DEL GUALDOLINO	N0020850030200000000	6011
TORRENTE AGNA DELLA DOCCIOLA	N0020090350207000000	5012	FOSSO DEL MORO	N0020850150100000000	6011
TORRENTE AGNA DELLE BANDITELLE	N0020090350208000000	5012	FOSSO DEL PONTICINO	N0020850140000000000	6011
TORRENTE AGNA DELLE CONCHE	N0020090350209000000	5012	FOSSO DELLA CAVA (4)	N0020851330200000000	6011
TORRENTE BAGNOLO (3)	N0020090330000000000	5012	FOSSO DELLA VOLPAIA	N0020850100200000000	6011
TORRENTE BARDENA	N0020090340000000000	5012	FOSSO DELLE MASSICAIE	N0020850150000000000	6011

FOSSO DELLE MASSOLE		N0020851290000000000	6011	BORRO DI FONECCHIO E PIANACCI	N0020851030200000000	6012
FOSSO DELLE RIPE (1)		N0020850100300000000	6011	BORRO DI GARIBALDI	N0020851800000000000	6012
FOSSO DELLE RIPE (2)		N0020850160000000000	6011	BORRO DI GELLO (2)	N0020851040100000000	6012
FOSSO DELLE VILLANE		N0020851300000000000	6011	BORRO DI GUALFOLI	N0020851110100000000	6012
FOSSO DELLE VOLPIAIOLE		N0020850170000000000	6011	BORRO DI LEONA	N0020851900000000000	6012
FOSSO DI BRACCIANO		N0020850180000000000	6011	BORRO DI MACERETO	N0020851200000000000	6012
FOSSO DI CAMFORA		N0020850190000000000	6011	BORRO DI ORSUMELLA	N0020851410400000000	6012
FOSSO DI CAMPOREMPOLI		N0020850200000000000	6011	BORRO DI PERGOLATO	N0020851210000000000	6012
FOSSO DI CARPINETO		N0020850010500000000	6011	BORRO DI PIANSEGOLI	N0020851410500000000	6012
FOSSO DI CASANUOVA		N0020850010401000000	6011	BORRO DI RIALTO	N0020851220000000000	6012
FOSSO DI FONTEPUZZOLI		N0020851330300000000	6011	BORRO DI RIBUIO	N0020851050200000000	6012
FOSSO DI GABBIA NUZZO		N0020850010600000000	6011	BORRO DI RITORTOLO	N0020851230000000000	6012
FOSSO DI MELAIA		N0020850100101010000	6011	BORRO DI SAN PAOLO	N0020851250000000000	6012
FOSSO DI MONTE PORCINALI		N0020850100400000000	6011	BORRO DI SEZZANO	N0020851410600000000	6012
FOSSO DI PIETRAFITTA		N0020850010700000000	6011	BORRO DI SOGLIO	N0020851050201000000	6012
FOSSO DI PISELLA		N0020850210000000000	6011	BORRO DI SPICCHIELLO	N0020851180200000000	6012
FOSSO DI PRATOLINO		N0020850130100000000	6011	BORRO DI TERRABIGIA	N0020851431500000000	6012
FOSSO DI RIMAGGIO (11)		N0020851330000000000	6011	BORRO DI VAL DI CIELO	N0020851431600000000	6012
FOSSO DI SCOVIANO		N0020850220200000000	6011	BORRO DI VALLE (2)	N0020851431201000000	6012
FOSSO DI SCOVO		N0020850220000000000	6011	BORRO SAN PIETRO DI SOTTO	N0020851410700000000	6012
FOSSO DI SELVOLE (1)		N0020850230000000000	6011	BORRO SUGANELLA	N0020851400300000000	6012
FOSSO DI VALLECCHI		N0020850030300000000	6011	BORRO TAGLIAFUNO	N0020851260000000000	6012
FOSSO FOSSONE		N0020850150200000000	6011	BORRO VIRGINIO	N0020851431700000000	6012
FOSSO Istinino		N0020850030400000000	6011	FOSSO DEI BOSSOLI	N0020851270000000000	6012
FOSSO PESELLA		N0020850240000000000	6011	FOSSO DEI TRE BORRI	N0020851270100000000	6012
Sottobacino pesa	6012	Pesa confluenza con Arno		FOSSO DEL BOSCONO (2)	N0020851280000000000	6012
NOME		CSIBAPO	COD_BILANC	FOSSO DEL CASINO (7)	N0020851060100000000	6012
TORRENTE PESA		N0020850000000000000	6012	FOSSO DEL MASSO BUCATO	N0020851190100000000	6012
Dalla sezione di monte all'immissione nel fiume Arno				FOSSO DELLA BACINELLA	N0020851230300000000	6012
BORRO BONAZZA		N0020851430100000000	6012	FOSSO DELLA DOCCIOLA (3)	N0020851390200000000	6012
BORRO CASALONI		N0020851430200000000	6012	FOSSO DELLA FONTE (37)	N0020851050101000000	6012
BORRO CETINELLA DI CALDIO		N0020851400100000000	6012	FOSSO DELLA GUSCIANA	N0020851410403000000	6012
BORRO DEGLI OLMI		N0020851430300000000	6012	FOSSO DELL'ACQUA CALDA (4)	N0020851390300000000	6012
BORRO DEI FONTINI		N0020851230100000000	6012	FOSSO DELLE GIUNICAIE	N0020851020100000000	6012
BORRO DEI FRATI (2)		N0020851420100000000	6012	FOSSO DI BORITILLE	N0020851060200000000	6012
BORRO DEI ROETTANI		N0020851430400000000	6012	FOSSO DI CETINALE	N0020851060101000000	6012
BORRO DEL BOSCONO		N0020851430500000000	6012	FOSSO DI FONTIROLO	N0020851310000000000	6012
BORRO DEL BRADESE		N0020851410100000000	6012	FOSSO DI MACERATA	N0020851060300000000	6012
BORRO DEL BUCINE		N0020851010000000000	6012	FOSSO DI MONTECALVI	N0020851320000000000	6012
BORRO DEL CIGLIANO		N0020851400301000000	6012	FOSSO DI PATERNO	N0020851270201000000	6012
BORRO DEL FOSSATO (2)		N0020851020000000000	6012	FOSSO DI RECAMINO	N0020851410800000000	6012
BORRO DEL GALLICE		N0020851400200000000	6012	FOSSO DI SAN PANCRAZIO (2)	N0020851270200000000	6012
BORRO DEL GRILLIAIO		N0020851030000000000	6012	IL FOSSATO (1)	N0020851230202000000	6012
BORRO DEL LAGO		N0020851040000000000	6012	RIO DEI CORBI	N0020851420400000000	6012
BORRO DEL LAGO (2)		N0020851050000000000	6012	RIO DELLA TANA	N0020851340000000000	6012
BORRO DEL LAVATOIO		N0020851060000000000	6012	RIO DI CAPALLE	N0020851350000000000	6012
BORRO DEL MOLINO		N0020851410401000000	6012	RIO DI FONTE SPUGNOLI	N0020851360000000000	6012
BORRO DEL PAGANELLO		N0020851430600000000	6012	RIO DI GAVIGNANO	N0020851340100000000	6012
BORRO DEL PISELLO		N0020851070000000000	6012	RIO DI PULICA	N0020851370000000000	6012
BORRO DEL RINGUILLIO		N0020851080000000000	6012	RIO DI RIMICCHIESE	N0020851380000000000	6012
BORRO DEL SANTO (2)		N0020851430700000000	6012	RIO RIGONZI	N0020851431800000000	6012
BORRO DEL SARDELLA		N0020851090000000000	6012	TORRENTE SOLATIO	N0020851390000000000	6012
BORRO DEL VIRGINIOLO		N0020851430800000000	6012	TORRENTE SUGANA	N0020851400000000000	6012
BORRO DELLA CARPINETA		N0020851410402000000	6012	TORRENTE TERZONA	N0020851410000000000	6012
BORRO DELLA CASACCIA (2)		N0020851050100000000	6012	TORRENTE TURBONE (1)	N0020851420000000000	6012
BORRO DELLA DROVE		N0020851110000000000	6012	TORRENTE VIRGINIO	N0020851430000000000	6012
BORRO DELLA FAETA		N0020851230200000000	6012	Sottobacino valdarnomed 7010	Valdarno Medio - a monte confluenza Elsa	
BORRO DELLA LEPRE		N0020851010100000000	6012	NOME	CSIBAPO	COD_BILANC
BORRO DELLA LUNA		N0020851180100000000	6012	FIUME ARNO	N0020000000000000000	7010
BORRO DELLA PESCAIA		N0020851030100000000	6012	Dalla sezione di monte all'immissione del Fiume Elsa		
BORRO DELLA PRESAGLIA		N0020851430801000000	6012	BORRO CARIOLI	N0022630120100000000	7010
BORRO DELLA RAGNAIA (3)		N0020851150100000000	6012	BORRO DEI MANDORLI	N0022630010000000000	7010
BORRO DELLA RAGNAIA (4)		N0020851430900000000	6012	BORRO DEL BOSCONO (3)	N0022630020100000000	7010
BORRO DELL'ACQUABOLLE		N0020851431000000000	6012	BORRO DEL LASTRINO	N0022250020101000000	7010
BORRO DELL'ALBERAIA		N0020851431100000000	6012	BORRO DEL PESCAIONE	N0022030000000000000	7010
BORRO DELLE BORRAIE		N0020851120000000000	6012	BORRO DEL TORRINO (2)	N0022630080101000000	7010
BORRO DELLE CETINE		N0020851431200000000	6012	BORRO DELLA CEPPICATA	N0022630060100000000	7010
BORRO DELLE FALCOLE		N0020851130000000000	6012	BORRO DELLA MOTACCIA	N0022320010000000000	7010
BORRO DELLE FELCI		N0020851140000000000	6012	BORRO DELLA PIEVE (2)	N0022630020000000000	7010
BORRO DELLE QUERCE (2)		N0020851420200000000	6012	BORRO DELLA QUERCETA	N0022630030000000000	7010
BORRO DELLE RIPE		N0020851431300000000	6012	BORRO DELLE GROTTI (2)	N0022630120200000000	7010
BORRO DELLE TANE (2)		N0020851150000000000	6012	BORRO DELLE GROTTI (3)	N0022630120201000000	7010
BORRO DELL'ERMELLINO		N0020851390100000000	6012	BORRO DELLE QUERCETELLE	N0022660010000000000	7010
BORRO DI ARGIANO		N0020851160000000000	6012	BORRO DELL'INFERNINO	N0022630120300000000	7010
BORRO DI BACCAIANO		N0020851431400000000	6012	BORRO DI CASTELLO	N0022630080100000000	7010
BORRO DI BUCIGNONE		N0020851420300000000	6012	BORRO DI GOLFAIA	N0022630040000000000	7010
BORRO DI CERRETINO		N0020851410200000000	6012	BORRO DI PERETOLA	N0022630050000000000	7010
BORRO DI DOCCIOLA		N0020851170000000000	6012	BORRO DI RITONDELLO	N0022390010000000000	7010
BORRO DI DONNICCIOLI		N0020851410300000000	6012	BORRO DI SAN MATTEO	N0022630050100000000	7010
BORRO DI FAETA DI CASALE		N0020851230201000000	6012	BOTRO DI GRICCIANO	N0022630120400000000	7010

FOSSO BRO TALUPI	N002249001000000000	7010	BORRO MALISANO	N002007001020000000	7011
FOSSO CUCULO	N002249002000000000	7010	BORRO MONTE VASONI	N002007028020000000	7011
FOSSO DEL ROMITO (3)	N002219000000000000	7010	BORRO PALAGIONE	N002007035250100000	7011
FOSSO DI FIBBIANA	N002225001010000000	7010	BORRO PAFALI	N002007027010101000	7011
FOSSO MAESTRO DI CORTENUOVA	N002225000000000000	7010	BORRO RIBALDONI	N002007035250301000	7011
RIO BOTRICELLO	N002229000000000000	7010	BORRO RITORTI	N002007035250200000	7011
RIO CANNORETTI	N002263012050000000	7010	BORRO SANTA LUCIA	N002007035040000000	7011
RIO D'ANSANO	N002231000000000000	7010	BORRO SENESE	N002007035050000000	7011
RIO DEI BACII	N002263012060000000	7010	BORRO SORNANO	N002007035280301020	7011
RIO DEI CAPPUCCINI	N002263006000000000	7010	BORRO STROLLA	N002007035250300000	7011
RIO DEI MORTICINI	N002232000000000000	7010	BOTRO AI COLLI	N002007008000000000	7011
RIO DEI PESCIAIOLI	N002263006020000000	7010	BOTRO DEGLI STRULLI	N002007009000000000	7011
RIO DEL TERRAIO	N002263006030000000	7010	BOTRO DEL CONVENTO	N002007011000000000	7011
RIO DEL VALLONE (2)	N002263007000000000	7010	BOTRO DELLE VANETE	N002007019030100000	7011
RIO DELLA CASA	N002231001000000000	7010	BOTRO DI FABBIANO	N002007019020100000	7011
RIO DELLA LECCETA	N002263011010000000	7010	BOTRO DI GALOGNANO	N002007017010000000	7011
RIO DELLA LECCIA	N002263008000000000	7010	BOTRO DI LISOIA	N002007017000000000	7011
RIO DELLA PIEVE	N002263012070000000	7010	BOTRO DI MONTE CUCCHERI	N002007018000000000	7011
RIO DELLA PIOVOLA	N002263009000000000	7010	BOTRO DI NAGLI	N002007027010000000	7011
RIO DELLA TINAIA	N002238000000000000	7010	BOTRO DI PATENA	N002007017010100000	7011
RIO DELLA VALLE MARCARRO	N002239000000000000	7010	BOTRO DI RICORBOLI	N002007019010000000	7011
RIO DELL'OLMO	N002240000000000000	7010	BOTRO DI RIGOLA	N002007019020000000	7011
RIO DI ARNOVECCHIO	N002241000000000000	7010	BOTRO DI VALLEBONA	N002007019000000000	7011
RIO DI BOSCO TONDO	N002263010010000000	7010	BOTRO DI VALLEPOZZO	N002007019030000000	7011
RIO DI CAMERATA	N002263010000000000	7010	BOTRO MAESTRO DI CASOLE	N002007009010100000	7011
RIO DI CAMPOCOLLESE	N002231002000000000	7010	BOTRO SAN SEVERO	N002007019020200000	7011
RIO DI CARNESECCHI	N002263011000000000	7010	FOSSO AMBOIANA	N002007035120101000	7011
RIO DI DIACETTO	N002263006040000000	7010	FOSSO BACIO	N002007035250400000	7011
RIO DI PIGNANA	N002245000000000000	7010	FOSSO BORATELLO	N002007035290201000	7011
RIO DI POGGIPIEDI	N002263012080000000	7010	FOSSO BUIA	N002007035250901000	7011
RIO DI RATTO	N002246000000000000	7010	FOSSO CANALE	N002007035290200000	7011
RIO DI SAMMONTANA	N002225001000000000	7010	FOSSO DEGLI ORNETI	N002007034020000000	7011
RIO DI SANT'ANNA	N002249000000000000	7010	FOSSO DEI CARFINI	N002007035250500000	7011
RIO DI SANT'ANTONIO	N002263006010100000	7010	FOSSO DEI CASTAGNOLI	N002007035250102000	7011
RIO DI STRAGNANO	N002266002000000000	7010	FOSSO DEI GALLOZZOLI	N002007035110100000	7011
RIO DI VITANA	N002250000000000000	7010	FOSSO DEI POGGI	N002007027010102000	7011
RIO GRANDE	N002225002000000000	7010	FOSSO DEI PRATINI	N002007035120100000	7011
RIO GUIDI	N002254000000000000	7010	FOSSO DEI SANCHI	N002007035250600000	7011
RIO PANTANELLO	N002266003000000000	7010	FOSSO DEL BORRACCIO (1)	N002007035120200000	7011
RIO STELLA	N002245001000000000	7010	FOSSO DEL BORRACCIO (2)	N002007035120201000	7011
RIO VAL DI BOTTE	N002263009010000000	7010	FOSSO DEL CASTAGNETO (1)	N002007035120102000	7011
TORRENTE ORME	N002263000000000000	7010	FOSSO DEL CASTAGNETO (2)	N002007035120102020	7011
TORRENTE ORMICELLO	N002263012000000000	7010	FOSSO DEL CASTAGNETO (3)	N002007035120201010	7011
TORRENTE STREDA	N002266000000000000	7010	FOSSO DEL CASTELLARE	N002007035060000000	7011
TORRENTE TOMBA DI BERTA	N002225002010000000	7010	FOSSO DEL CAVONE	N002007035070000000	7011
Sottobacino elsa	7011	Elsa Alta	FOSSO DEL COLOMBAIO (2)	N002007035160100000	7011
NOME	CSIBAPO	COD_BILANC	FOSSO DEL COMUNE	N002007035090100000	7011
FIUME ELSA	N002007000000000000	7011	FOSSO DEL GIUBILEO	N002007035120102010	7011
Dalla sorgente a monte dell'immissione del Torrente Foci			FOSSO DEL GRAFFONE	N002007035120103000	7011
			FOSSO DEL LUPINARI	N002007006030100000	7011
			FOSSO DEL MOLINACCIO	N002007020000000000	7011
BORRO CEPPARELLO	N0020070352803010000	7011	FOSSO DEL MOLINUZZO	N002007035080000000	7011
BORRO DEI BONCI	N0020070352803020101	7011	FOSSO DEL POGGIOLO (1)	N002007035250101010	7011
BORRO DEL CASTELLACCIO	N00200700601000000000	7011	FOSSO DEL POGOLI	N002007006020000000	7011
BORRO DEL MOLINUZZO (2)	N0020070352802010000	7011	FOSSO DEL PONTE (2)	N002007035180100000	7011
BORRO DEL PALAGIONE	N0020070352501010000	7011	FOSSO DEL PONTEROSSO	N002007035090000000	7011
BORRO DEL REGGELLO	N00200700100000000000	7011	FOSSO DEL ROMITORIO	N002007006030000000	7011
BORRO DEL SALCIO	N00200703201000000000	7011	FOSSO DEL SOLATIO	N0020070352905010000	7011
BORRO DELLA FONTE (3)	N0020070352803020100	7011	FOSSO DEL TREGOLO	N0020070352903000000	7011
BORRO DELLA MEMMA	N00200700101000000000	7011	FOSSO DEL VALLONE	N0020070352509020000	7011
BORRO DELLE DROVE	N0020070352802010100	7011	FOSSO DEL VILLINO	N0020070352905020000	7011
BORRO DELLE FONTI (2)	N0020070280101010000	7011	FOSSO DELLA CAPAGNETTA	N0020070351000000000	7011
BORRO DELLE GRAZIE	N0020070352803020200	7011	FOSSO DELLA CASA	N0020070350701000000	7011
BORRO DELLE MORTICCE	N00200702801000000000	7011	FOSSO DELLA DOCCINA	N0020070210000000000	7011
BORRO DI CEGNE	N00200702001000000000	7011	FOSSO DELLA FERROZZOLA	N0020070352505010000	7011
BORRO DI FIEGOLI	N00200702801010000000	7011	FOSSO DELLA FORESTA	N0020070351100000000	7011
BORRO DI FONTELATA	N00200700901000000000	7011	FOSSO DELLA GORA	N0020070351200000000	7011
BORRO DI GABBRICCIO	N00200702002000000000	7011	FOSSO DELLA PIEVE	N0020070351101010000	7011
BORRO DI GAGLIANO	N00200703529010000000	7011	FOSSO DELLA PUZZOLA	N0020070352501010200	7011
BORRO DI GRANAIO	N0020070352803010100	7011	FOSSO DELLA RONDINELLA	N0020070352507000000	7011
BORRO DI LECCHI	N00200703501000000000	7011	FOSSO DELLA STAGGIA	N0020070351300000000	7011
BORRO DI MELACHECKA	N00200703502000000000	7011	FOSSO DELL'ACQUA VIVA	N0020070300100000000	7011
BORRO DI MEZZO	N00200700600000000000	7011	FOSSO DELL'AIACCIA	N0020070351202020000	7011
BORRO DI MIGLIORINI	N0020070352802020000	7011	FOSSO DELLE FORNACI	N0020070230000000000	7011
BORRO DI PAPAIANO	N00200703503000000000	7011	FOSSO DELLE MACERINE	N0020070240000000000	7011
BORRO DI PIETRANERA	N00200703401000000000	7011	FOSSO DELLE SBALZE	N0020070351400000000	7011
BORRO DI POGGIO LEGNI	N00200702801020000000	7011	FOSSO DI BROTINE	N0020070352904000000	7011
BORRO DI RIBATTI	N00200703401010000000	7011	FOSSO DI BUSONCINA	N0020070351500000000	7011
BORRO DI RIPOSTENA	N00200702801010200000	7011	FOSSO DI CAMPO DI MANZONI	N0020070300200000000	7011
BORRO DI SPICCIANO	N0020070352802010101	7011	FOSSO DI CAMPOPIORI	N0020070351600000000	7011
BORRO GAMBERATA	N00200703503010000000	7011	FOSSO DI CANNUCCIA	N0020070352905030000	7011
BORRO GLI AMAIONI	N0020070352803020000	7011	FOSSO DI CAPETINE	N0020070352508000000	7011

FOSSO DI CARFIGLIONI	N002007025000000000	7011	BORRO DELLE AVANE	N002007022010000000	7012	
FOSSO DI CASA GRANDE	N002007032020000000	7011	BORRO DELLE BUCHE	N002007123040000000	7012	
FOSSO DI CASA NUOVA	N002007032020100000	7011	BORRO DELLE BUCINAIE	N002007123020200000	7012	
FOSSO DI CASTIGLIONCELLO	N002007035170000000	7011	BORRO DELLE CAVE (2)	N002007036080600000	7012	
FOSSO DI CASTRONAIA	N002007026000000000	7011	BORRO DELLE DOCCE	N002007036080700000	7012	
FOSSO DI CEDDA	N002007035250401000	7011	BORRO DELLE FORRA	N002007036080601000	7012	
FOSSO DI CERRONI (1)	N002007035210201000	7011	BORRO DELLE GROTTI SAN LORENZO	N002007123050000000	7012	
FOSSO DI CERRONI (2)	N002007035090200000	7011	BORRO DELLE LUPICHE	N002007030100000000	7012	
FOSSO DI COLLI	N002007035210100000	7011	BORRO DELLE MACCHIE	N002007116010000000	7012	
FOSSO DI GAGLIOLE	N002007035250900000	7011	BORRO DELLE PESCIOLINE	N002007016020000000	7012	
FOSSO DI GODENANO	N002007035250502010	7011	BORRO DELLE RIPE (2)	N002007124070301000	7012	
FOSSO DI LORNANO	N002007035180200000	7011	BORRO DELLE TERRIBBIE	N002007033020000000	7012	
FOSSO DI MACCHIA TONDA	N002007027000000000	7011	BORRO DELLE TRE CASE	N002007036080602010	7012	
FOSSO DI MASSIMINA	N002007035180000000	7011	BORRO DELL'INFERNO	N002007030000000000	7012	
FOSSO DI PETRAGLIO	N002007035210200000	7011	BORRO DELL'ISOLA	N002007016010000000	7012	
FOSSO DI POGGIO AL PERO	N002007006030200000	7011	BORRO DELL'OSTERIA NUOVA	N002007036080602000	7012	
FOSSO DI POGGIO ORLANDO	N002007035190000000	7011	BORRO DI CAGGIO	N002007036030100000	7012	
FOSSO DI QUETOLINO	N002007035200000000	7011	BORRO DI CAMPORBIANO	N002007036070101000	7012	
FOSSO DI SAN BARTOLOMMEO	N002007035250502000	7011	BORRO DI CAPO CAVALLO	N002007124050100000	7012	
FOSSO DI SAN DONATINO	N002007035250102010	7011	BORRO DI CASALE	N002007124050200000	7012	
FOSSO DI SCORGIANO	N002007027010100000	7011	BORRO DI CASANUOVA	N002007103000000000	7012	
FOSSO DI STROVE	N002007032030000000	7011	BORRO DI CELDA	N002007116010200000	7012	
FOSSO DI TALCIONA	N002007035251000000	7011	BORRO DI CIGNANO	N002007123060000000	7012	
FOSSO DI TEGOLIAIO	N002007028000000000	7011	BORRO DI FALAGNANA	N002007030101000000	7012	
FOSSO DI VAL DI MERSE	N002007035210000000	7011	BORRO DI FALLARI	N002007120010000000	7012	
FOSSO DI VALLE	N002007035120102020	7011	BORRO DI FONTI	N002007124050201000	7012	
FOSSO DIACCIA	N002007029000000000	7011	BORRO DI FORCIANO	N002007005000000000	7012	
FOSSO FAULE	N002007006030300000	7011	BORRO DI LASTRINO	N002007124030000000	7012	
FOSSO FORNACCI	N002007023010000000	7011	BORRO DI MELETTINA	N002007036081201000	7012	
FOSSO LA SENNA	N002007034030000000	7011	BORRO DI MONTEFALCONI	N002007036080800000	7012	
FOSSO LEGNI	N002007035240100000	7011	BORRO DI POGGIO ALLA PENNA	N002007036070200000	7012	
FOSSO MAESTRO	N002007009010200000	7011	BORRO DI POGNI	N002007123050100000	7012	
FOSSO MAGGIO (1)	N002007035220000000	7011	BORRO DI REDOLI	N002007120020000000	7012	
FOSSO MAGGIO (2)	N002007035230000000	7011	BORRO DI RIPA BUIA	N002007123090100000	7012	
FOSSO RUOTA	N002007035240000000	7011	BORRO DI SAN BENEDETTO	N002007007000000000	7012	
FOSSO SPAZZAVENTO	N002007035290101000	7011	BORRO DI SAN MARIANO (1)	N002007036080501000	7012	
FOSSO VALLE SALDA	N002007030000000000	7011	BORRO DI SAN MARIANO (2)	N002007036080900000	7012	
TORRENTE BOZZONE (2)	N002007035280100000	7011	BORRO DI SAN PIETRO	N002007036030200000	7012	
TORRENTE CARPINI	N002007035250000000	7011	BORRO DI SAN ROMANO	N002007124040000000	7012	
TORRENTE CARPELLA	N002007035260000000	7011	BORRO DI TRESANTI	N002007124050300000	7012	
TORRENTE DEL TERMINE	N002007035270000000	7011	BORRO DI TRIPOLI	N002007036081000000	7012	
TORRENTE DI CANNICCHIA	N002007035290500000	7011	BORRO DI VIGLIANO	N002007123070000000	7012	
TORRENTE DI SCARNA	N002007032000000000	7011	BORRO STAFFA	N002007033030000000	7012	
TORRENTE DROVE	N002007035280000000	7011	BORRO VERGAIA	N002007033060100000	7012	
TORRENTE DROVE DI CINCIANO	N002007035280200000	7011	BORROTELLO DEL SOLATIO	N002007124070201000	7012	
TORRENTE DROVE DI TATTERA	N002007035280300000	7011	BORROTELLO DELLE FAILLE	N002007124070202000	7012	
TORRENTE GENA	N002007035290000000	7011	BOTRELLO DEI CETINELLI	N002007033040101000	7012	
TORRENTE SENNA	N002007034000000000	7011	BOTRELLO DELLE PRARA	N002007033110100000	7012	
TORRENTE STAGGIA	N002007035000000000	7011	BOTRELLO DELLE VOLPAIE	N002007016040100000	7012	
			BOTRELLO DI BRENTINE	N002007033050301000	7012	
Sottobacino elsa	7012	Elsa Media	BOTRELLO DI BULICIANO	N002007033050100000	7012	
NO ME		CSIBAPO	BOTRELLO DI TASSINAIA	N002007033050302000	7012	
FIUME ELSA		N002007000000000000	7012	BOTRETTO DEL PIANEROTTOLO	N002007033060200000	7012
Dalla sezione di monte all'immissione del Rio Vallone				BOTRO ACQUAVIVA	N002007033110801010	7012
				BOTRO AL FAGGIO	N002007033110801000	7012
BORRO AGLIENA	N002007123010000000	7012		BOTRO ALL'INFERNO	N002007036030401000	7012
BORRO DEGLI ERBATI	N002007036080100000	7012		BOTRO CAGGIO	N002007033110801020	7012
BORRO DEI FOSSATI (2)	N002007123020000000	7012		BOTRO CATASTI	N0020070330402010201	7012
BORRO DEI LAGHI	N002007124010000000	7012		BOTRO CIECO	N002007036081100000	7012
BORRO DEI PIANETTI	N002007123020100000	7012		BOTRO DEGLI IMBOTRONI	N002007033040000000	7012
BORRO DEI TORRIONI	N002007123030000000	7012		BOTRO DEI BAGNI	N002007033040100000	7012
BORRO DEL CASOTTO	N002007036080602010	7012		BOTRO DEI CASCIANI	N002007036030000000	7012
BORRO DEL CHIOCCIOLINO	N002007124070100000	7012		BOTRO DEI FORTINI	N002007033050200000	7012
BORRO DEL CORNOCCCHIO	N0020070330402010201	7012		BOTRO DEI LUPI	N002007033110200000	7012
BORRO DEL LIDO	N002007036080200000	7012		BOTRO DEI MASSETI	N002007036030300000	7012
BORRO DEL MASSO SQUARCIATO	N002007036010000000	7012		BOTRO DEI PIAGGIONI	N002007033050303000	7012
BORRO DEL PESCIOLINO	N002007124020000000	7012		BOTRO DEI SORBI	N002007036030402010	7012
BORRO DEL PESCIOLINO (2)	N002007124070200000	7012		BOTRO DEI VALLONI	N002007033110300000	7012
BORRO DEL PIANO DEI CASTAGNI	N002007036080300000	7012		BOTRO DEL BACCHERETO	N002007010000000000	7012
BORRO DEL SANTO (3)	N002007116010100000	7012		BOTRO DEL BOSCO	N002007033060101000	7012
BORRO DEL TOMBOLO	N002007102010000000	7012		BOTRO DEL CONIO	N002007033050000000	7012
BORRO DEL VICARIATO	N002007101000000000	7012		BOTRO DEL PALAGIONE	N002007033060102000	7012
BORRO DELLA BORGHIERA	N002007036020000000	7012		BOTRO DEL PESCIINALE	N002007012000000000	7012
BORRO DELLA CASA AL FUOCO	N002007033040201010	7012		BOTRO DEL POGGETTO	N002007005010000000	7012
BORRO DELLA CERRETA	N002007036080400000	7012		BOTRO DEL RAGNAIONE	N002007036040000000	7012
BORRO DELLA CORNIOLA (2)	N002007102000000000	7012		BOTRO DEL RIGOZZOLO	N002007033020100000	7012
BORRO DELLA SCIOLTA	N002007036080500000	7012		BOTRO DEL RIO	N002007033060000000	7012
BORRO DELLA VALLE	N002007033010000000	7012		BOTRO DELLA CARBONAIA	N002007033020101000	7012
BORRO DELLA VALLE (3)	N002007124020200000	7012		BOTRO DELLA CASANUOVA	N002007033040301000	7012
BORRO DELLA ZUFOLA	N002007004000000000	7012		BOTRO DELLA CERRETA	N002007014000000000	7012
BORRO DELL'ACQUA CALDA	N002007036070100000	7012		BOTRO DELLA COLLINA	N002007007010000000	7012
BORRO DELL'AVANELLA	N002007002000000000	7012		BOTRO DELLA COLOMBAIA	N002007033040302000	7012

BOTRO DELLA GIUNCAIA	N002007015000000000	7012	TORRENTE DEI CASCIANI	N002007036000000000	7012
BOTRO DELLA LECCITELLA	N0020070330502010000	7012	TORRENTE FOCI	N0020070330000000000	7012
BOTRO DELLA PENTOLACCIA	N0020070050200000000	7012	TORRENTE PESCIOLA (2)	N0020071240000000000	7012
BOTRO DELLA PRUGNOLINA	N0020070360304020000	7012	TORRENTE PESCIOLA D'ALIANO	N0020071240600000000	7012
BOTRO DELLA SELVAIA	N0020070360303010000	7012	TORRENTE PESCIOLA DI STICCIANO	N0020071240703000000	7012
BOTRO DELLA SAGNA	N0020070330503000000	7012	TORRENTE PESCIOLINA DI MANZANO	N0020071240601000000	7012
BOTRO DELL'ABESE	N0020070130000000000	7012	TORRENTE PESCIOLINA DI STICCIANO	N0020071240700000000	7012
BOTRO DELL'ACQUA AMARA	N0020070330402010201	7012	TORRENTE RIGUARDI	N0020070331100000000	7012
BOTRO DELL'AGRESTO	N0020070331107020100	7012			
BOTRO DELLE BADIOLE	N0020070050300000000	7012	Sottobacino elsa	7013	Elsa confluenza con Arno
BOTRO DELLE FARNETE	N0020070331105010000	7012	NOME	CSIBAPO	COD_BILANC
BOTRO DELLE FONTANELLE	N0020070330402010202	7012	FIUME ELSA	N0020070000000000000	7013
BOTRO DELLE FONTI	N0020070330201010101	7012	Dalla sezione di monte all'immissione nel fiume Arno		
BOTRO DELLE GROTTI BIANCHE	N0020070331107010000	7012			
BOTRO DELLE LAME	N0020070160300000000	7012	BORRO AI LUPI	N0020071220107030100	7013
BOTRO DELLE LARDE	N0020070330601030000	7012	BORRO DEL BOSCONI (2)	N0020071120100000000	7013
BOTRO DELLE LIBAIE	N0020070331107020000	7012	BORRO DELLA TORRACCIA	N0020071220101000000	7013
BOTRO DELLE PALAIE	N0020070160301010000	7012	BORRO DELL'ACQUA SALSA	N0020071220107040100	7013
BOTRO DELLE PIAGGE	N0020070160301000000	7012	BORRO DELLE BECCHERIE	N0020071220102000000	7013
BOTRO DELLE ROCHE	N0020070050401000000	7012	BORRO DELLE CAVE	N0020071220107010000	7013
BOTRO DELLE ROTE	N0020070160000000000	7012	BORRO DELLE TAGLIATE	N0020071220103000000	7013
BOTRO DELLE VALLINE	N00200703311040000000	7012	BORRO DI BURANO	N0020071220104000000	7013
BOTRO DELLE VOLPE	N0020070160400000000	7012	BORRO DI CABBIANA	N0020071180100000000	7013
BOTRO DELLE VAIE	N0020070330402010200	7012	BORRO DI CAMPRIANO	N0020071120200000000	7013
BOTRO DELL'INFERNO	N0020070360304000000	7012	BORRO DI SANTA LUCIA	N0020071220107020000	7013
BOTRO DELL'OLMAIA	N0020070360500000000	7012	BORRO DI SPRANGANELLI	N0020071040000000000	7013
BOTRO DELL'OSOLE	N0020070330700000000	7012	BORRO RIORIOLI	N0020071220105000000	7013
BOTRO DI BACIO	N0020070160101000000	7012	BOTRO DELLE FATE	N0020071050000000000	7013
BOTRO DI BANDELLA	N0020070360600000000	7012	FOSSO DELLA MAREMMANA	N0020071060000000000	7013
BOTRO DI BOMBERETO	N0020070330402010300	7012	FOSSO DELLA PESCAIA (2)	N0020071180200000000	7013
BOTRO DI BUCHI	N0020070331105000000	7012	FOSSO RIUCCILO	N0020071220106000000	7013
BOTRO DI BUONRIPOSO	N0020070360303020000	7012	RIO ARNESE	N0020071220107000000	7013
BOTRO DI CAMFORBIANO	N0020070360700000000	7012	RIO BOTRINA	N0020071070000000000	7013
BOTRO DI CANOVAIA	N0020070331106000000	7012	RIO DEL CASINO	N0020071090000000000	7013
BOTRO DI CANOVINA	N0020070330801000000	7012	RIO DEL GRASELLINO	N0020071100000000000	7013
BOTRO DI CAPANNALE	N0020070360304030000	7012	RIO DEL VALLONE	N0020071110000000000	7013
BOTRO DI CARA	N0020070330601040000	7012	RIO DELLA CAMPERA	N0020071190100000000	7013
BOTRO DI CASA ARDISCI	N0020070331107020200	7012	RIO DELLA QUERCE	N0020071220107030000	7013
BOTRO DI CASTELVECCHIO	N00200703311070000000	7012	RIO DI BROCCOLINO	N0020071120000000000	7013
BOTRO DI CETRINAIA	N0020070330402010400	7012	RIO DI CAMMIMMI	N0020071130000000000	7013
BOTRO DI CILIEGETA	N0020070330401020000	7012	RIO DI GRIGNANA	N0020071140000000000	7013
BOTRO DI COLLE PESCINI	N0020070331107030100	7012	RIO DI RIBARTOLI	N0020071170100000000	7013
BOTRO DI FONTANELLA	N0020070330201010100	7012	RIO DI SANT'ANDREA	N0020071150000000000	7013
BOTRO DI FUCIANO	N0020070050400000000	7012	RIO GORA DEL MOLIN NUOVO	N0020071170000000000	7013
BOTRO DI FUGNANO (1)	N0020070330402010000	7012	RIO LAMA	N0020071180000000000	7013
BOTRO DI FUGNANO (2)	N0020070330402010500	7012	RIO MORTO	N0020071190000000000	7013
BOTRO DI GUARDAVALLE	N0020070330800000000	7012	RIO PIETROSO	N0020071220100000000	7013
BOTRO DI MARMORAIA	N0020070050401010000	7012	RIO POGNI	N0020071170201000000	7013
BOTRO DI MELAGRANI	N0020070330601050000	7012	RIO RIOSOLI	N0020071210000000000	7013
BOTRO DI MONTALTO	N0020070331105020000	7012	RIO SANGUIGNO	N0020071220107040000	7013
BOTRO DI MORTINE	N0020070331108000000	7012	RIO TOMBALUNA	N0020071170200000000	7013
BOTRO DI PAPEA	N0020070331107030000	7012	RIO VALLESE	N0020071190200000000	7013
BOTRO DI PESCILLE	N0020070330402000000	7012			
BOTRO DI PIETRAVALLE	N0020070331109000000	7012	Sottobacino valdarnomed 8010	Egola confluenza con Arno	
BOTRO DI POLVERAIA	N0020070330403000000	7012	NOME	CSIBAPO	COD_BILANC
BOTRO DI RACCIANO	N0020070330402020000	7012	TORRENTE EGOLA	N0022600000000000000	8010
BOTRO DI SAN DONATO	N0020070331107040000	7012			
BOTRO DI SAN GALGANO	N0020070050500000000	7012	BORRO AUZZATOIO	N0022600010000000000	8010
BOTRO DI SAN LORENZO	N0020070050600000000	7012	BORRO DEL CERRETO	N0022600020000000000	8010
BOTRO DI SARDIGNA	N0020070160301020000	7012	BORRO DEL MACETTONE	N0022600030000000000	8010
BOTRO DI TRAMPALO	N0020070330402010201	7012	BORRO DEL FANTANO	N0022600250101000000	8010
BOTRO DI VALLISI	N0020070330900000000	7012	BORRO DEL PRETE	N0022600040000000000	8010
BOTRO DOCCIOLA	N0020070330601060000	7012	BORRO DEL TORRINO	N0022600050000000000	8010
BOTRO QUARELLI	N0020070331110000000	7012	BORRO DELLA BESTEMMIA	N0022600290100000000	8010
BOTRO SORRIPATI	N0020070360812000000	7012	BORRO DELLA CASETTA	N0022600060000000000	8010
BOTRO VALLEBORGNOI	N0020070330601070000	7012	BORRO DELLA MARCIGNONELLA	N0022600290402010000	8010
BOTRO VIALUNGA	N0020070330504000000	7012	BORRO DELLA ROCCA	N0022600300100000000	8010
FOSSATO DEL CORSO	N00200712308000000000	7012	BORRO DELLA SUGHERA	N0022600320101000000	8010
FOSSO DELLE AVANE	N0020070220000000000	7012	BORRO DELLE MANDRIE (2)	N0022600300200000000	8010
FOSSO DI ORNETO	N0020070330101000000	7012	BORRO DELLE MEZZANE	N0022600030100000000	8010
FOSSO DI VALLINA	N0020070331000000000	7012	BORRO DELLE SPINATE	N0022600300300000000	8010
FOSSO ZAMBRIA	N0020070310000000000	7012	BORRO DELL'ORCIA	N0022600070000000000	8010
IL BORRACCIO	N0020071230101000000	7012	BORRO DI CALCINAIA (2)	N0022600300400000000	8010
RIO DEGLI APOLI	N0020071230900000000	7012	BORRO DI COLLELUNGO	N0022600080000000000	8010
RIO DEI CASCIANI	N0020070360800000000	7012	BORRO DI POGGIO CROCE	N0022600150100000000	8010
RIO DEI ORBI	N0020070330601080000	7012	BORRO DI RISOSOLI	N0022600090000000000	8010
RIO DEL CAMPO	N0020071080000000000	7012	BORRO DI SAN PIETRO (2)	N0022600250102000000	8010
RIO DEL CAMPO AL TESORO	N0020071160200000000	7012	BORRO DI VALLIBONCI	N0022600250100000000	8010
RIO DEL PIAN GRANDE	N0020071240500000000	7012	BORRO EVOLETTA	N0022600010100000000	8010
RIO DI VALLE BUIA	N0020071160000000000	7012	BOTRO AI CANI (2)	N0022600100000000000	8010
RIO RENACCIO	N0020071200000000000	7012	BOTRO DEGLI SPILLOCCHI	N0022600110000000000	8010
TORRENTE AGLIENA	N0020071230000000000	7012	BOTRO DEI FRATI	N0022600120000000000	8010

BOTRO DELLE CORBEZZOLAIE	N0022600130000000000	8010	RIO DI CAMPURO	N0020080020301200000	8011
BOTRO DELLE FRANE	N0022600300500000000	8010	RIO DI CARPINOCCHI	N0020080020301210000	8011
BOTRO DI PELLICCIANO	N0022600140000000000	8010	RIO DI CASTAGNAIO	N0020080020301220000	8011
FOSSO DEI CAMPINI	N0022600300600000000	8010	RIO DI CIATTINO	N0020080020301050203	8011
FOSSO DI LAMA	N0022600300700000000	8010	RIO DI NAZZORI	N0020080020301230000	8011
RIO AIA	N0022600150000000000	8010	RIO DI RIFORNARI	N0020080020301050800	8011
RIO BARBERINO	N0022600160000000000	8010	RIO DI TESTA	N0020080020301240000	8011
RIO BRAMASOLE	N0022600290200000000	8010	RIO LAVACCHIELLO	N0020080020301320100	8011
RIO CAFAGGIOLO	N0022600290401000000	8010	RIO MERCHILLE	N0020080020301250000	8011
RIO CERRETO	N0022600300800000000	8010	RIO MOLINETTO	N0020080020301050702	8011
RIO DEL BOTRO	N0022600170000000000	8010	RIO MONTEACUTO	N0020080020301050703	8011
RIO DEL PAESANTE	N0022600180000000000	8010	RIO ONDAGLIO	N0020080020301050900	8011
RIO DEL PALAGIO	N0022600190000000000	8010	RIO PONTE	N0020080020301260000	8011
RIO DELLA PESCAIA	N0022600200000000000	8010	RIO RIMONIO	N0020080020301270000	8011
RIO DELLA VALLE	N0022600210000000000	8010	RIO ROCCHETTE	N0020080020301170100	8011
RIO DI CANOVICO	N0022600220000000000	8010	RIO SAN BARTOLOMEO (2)	N0020080020301050204	8011
RIO DI CAPARELLO	N0022600320100000000	8010	RIO SANTO	N0020080020301280000	8011
RIO DI CAPITRONI	N0022600230000000000	8010	RIO VALLE CAVA	N0020080020301050501	8011
RIO DI CARPORETO	N0022600240000000000	8010	SCOLO DI CANOVA	N0020080020301410102	8011
RIO DI FAUGLIA	N0022600250000000000	8010	SOLCO DEI MERIZZI	N0020080020301140100	8011
RIO DI MONTARCONI	N0022600260000000000	8010	SOLCO DEI METETI	N0020080020301260200	8011
RIO DI NOCETO	N0022600270000000000	8010	SOLCO DEI PIANI NUOVI	N0020080020301270100	8011
RIO DI REGLI	N0022600280000000000	8010	SOLCO DEL BERCIO	N0020080020301140200	8011
RIO DI SAMBUCA	N0022600290300000000	8010	SOLCO DEL CASTAGNO	N0020080020301260201	8011
RIO DI SAN MAIANO	N0022600290101000000	8010	SOLCO DEL PIAN DI BOLACI	N0020080020301290000	8011
RIO ENZI	N0022600290000000000	8010	SOLCO DELLA DRAGHETTA	N0020080020301300000	8011
RIO ENZINO	N0022600290402000000	8010	SOLCO DELLA MONCHINA	N0020080020301050204	8011
RIO GARGOZZI	N0022600290101010000	8010	SOLCO DELLA PACINA	N0020080020301260300	8011
RIO LE FORRA	N0022600300900000000	8010	SOLCO DELLA POLLA DI BOLACI	N0020080020301310000	8011
RIO MELIGI	N0022600301000000000	8010	SOLCO DELLA SUGHERA	N0020080020301320000	8011
RIO ORLO	N0022600300000000000	8010	SOLCO DELLE FREDDE	N0020080020301410101	8011
RIO PILERNO	N0022600290400000000	8010	SOLCO DELLE TAVOLE	N0020080020301270200	8011
RIO SANTO VECCHIO	N0022600290500000000	8010	SOLCO DI BONOCCHI	N0020080020301330000	8011
RIO TORRESE	N0022600310000000000	8010	SOLCO DI CARAGIOLA	N0020080020301340000	8011
TORRENTE GUADUZZO	N0022600320000000000	8010	SOLCO DI CAVE	N0020080020301350100	8011
			SOLCO DI CERAGIOLA	N0020080020301350000	8011
Sottobacino usciana	8011	Usciana Alta - Affluente di dx	SOLCO DI GROTTENATE	N0020080020301360000	8011
NOME	CSIBAPO	COD_BILANC	SOLCO DI MENTAUTO	N0020080020301370000	8011
FIUME PESCIA DI COLLODI	N0020080020301000000	8011	SOLCO DI NOCCIANA	N0020080020301260202	8011
			SOLCO DI PIAN BOTTACCIANI	N0020080020301140300	8011
FOSSO DEL CONFINE (13)	N0020080020301010000	8011	SOLCO DI REZZAIA	N0020080020301380000	8011
FOSSO DEL FORRONE	N0020080020301020000	8011	SOLCO DI SASSAIA	N0020080020301390000	8011
FOSSO DEL PODERINO (6)	N0020080020301030000	8011	SOLCO DI VANEGGIORI	N0020080020301410103	8011
FOSSO DELLA BORELLA	N0020080020301410101	8011	SOLCO PANICALE	N0020080020301260101	8011
FOSSO DELLA VERRUCA	N0020080020301010100	8011	SOLCO PIAN DEI GALLI	N0020080020301400000	8011
FOSSO DELLE MANDRIE VECCHIE	N0020080020301410102	8011	TORRENTE PESCIA DI COLOGNORA	N0020080020301410000	8011
FOSSO PUZZOLINO	N0020080020301420100	8011	TORRENTE PUZZOLA	N0020080020301420000	8011
RIO ACQUA FREDDA	N0020080020301050100	8011			
RIO ALDILANDI	N0020080020301040000	8011	Sottobacino usciana	8012	Usciana Alta - Affluente centrale
RIO BIECINA	N0020080020301050000	8011	NOME	CSIBAPO	COD_BILANC
RIO BOTRO	N0020080020301060000	8011	FIUME PESCIA DI PESCIA	N0020080030501010000	8012
RIO CASELLA	N0020080020301410101	8011			
RIO CATINO	N0020080020301190100	8011	FORRA MARGIANA	N0020080030501012205	8012
RIO CUPOLA	N0020080020301050200	8011	FOSSA DI COSTA CALDA	N0020080030501012206	8012
RIO DEGLI ALLOCCHI	N0020080020301070000	8011	FOSSO BOTROLO	N0020080030501012206	8012
RIO DEI CASTORNI	N0020080020301080000	8011	FOSSO CAPPELLA	N0020080030501011501	8012
RIO DEI GAMBERONI	N0020080020301050300	8011	FOSSO CORSIGLIANO	N0020080030501010100	8012
RIO DEI GHIACCETTI	N0020080020301050400	8011	FOSSO DEI CONDOTTI	N0020080030501012205	8012
RIO DEI GRANCHI	N0020080020301090000	8011	FOSSO DEI PRATACCI (3)	N0020080030501012206	8012
RIO DEI TOPPONI	N0020080020301050201	8011	FOSSO DEI SALTII	N0020080030501012206	8012
RIO DEL BALZO	N0020080020301410100	8011	FOSSO DEL CAPITOLE	N0020080030501010200	8012
RIO DEL BOTI	N0020080020301050202	8011	FOSSO DEL FONTANICCHIO	N0020080030501011001	8012
RIO DEL CAVALLLO	N0020080020301100000	8011	FOSSO DEL GIOCATOIO	N0020080030501010300	8012
RIO DEL CROCFISSO	N0020080020301050500	8011	FOSSO DEL LUPINO	N0020080030501012206	8012
RIO DEL MARRACCI	N0020080020301050600	8011	FOSSO DEL MANBRICCIO	N0020080030501012206	8012
RIO DEL MORO	N0020080020301260100	8011	FOSSO DEL MANDRICCIO	N0020080030501012206	8012
RIO DEL SASSONE	N0020080020301110000	8011	FOSSO DEL MONTE A PESCIA	N0020080030501011002	8012
RIO DEL SOLCO	N0020080020301050701	8011	FOSSO DEL PONTE (6)	N0020080030501012206	8012
RIO DELLA CALDA	N0020080020301050702	8011	FOSSO DEL PRUNO (2)	N0020080030501010701	8012
RIO DELLA CAMPANA	N0020080020301120000	8011	FOSSO DEL RAGNO	N0020080030501012205	8012
RIO DELLA DOCCIA (2)	N0020080020301130000	8011	FOSSO DEL ROVETO	N0020080030501012205	8012
RIO DELLA FONTE	N0020080020301420200	8011	FOSSO DEL SECCHIOTTI	N0020080030501012206	8012
RIO DELLA PIASTRATA	N0020080020301140000	8011	FOSSO DELLA BORA DI VARICAVOLA	N0020080030501012205	8012
RIO DELLA TORBOLA	N0020080020301050700	8011	FOSSO DELLA CAMPANARA	N0020080030501012206	8012
RIO DELL'ALBERO	N0020080020301150000	8011	FOSSO DELLA CERRETA (8)	N0020080030501012205	8012
RIO DELL'ANFRIONE	N0020080020301420300	8011	FOSSO DELLA COMPAGNIA	N0020080030501012206	8012
RIO DELLE BOTRE	N0020080020301160000	8011	FOSSO DELLA CROCE (8)	N0020080030501012206	8012
RIO DELLE FONTALLE	N0020080020301170000	8011	FOSSO DELLA FREDIANA	N0020080030501012206	8012
RIO DELLE SOLCA	N0020080020301130100	8011	FOSSO DELLA FUNGA	N0020080030501012206	8012
RIO DELLE TRIVELLANE	N0020080020301180000	8011	FOSSO DELLA LASTRA (4)	N0020080030501012206	8012
RIO DELL'INFERNO	N0020080020301190000	8011	FOSSO DELLA MORA (2)	N0020080030501010500	8012
RIO DI BOBOLI	N0020080020301420400	8011	FOSSO DELLA MORA (3)	N0020080030501010501	8012

FOSSO DELLA NIEVOLINA (2)	N0020080030501010600	8012	TORRENTE PESCIA	N0020080030501012200	8012
FOSSO DELLA SECCA	N0020080030501012206	8012	TORRENTE PESCIA DI CALAMECCA	N0020080030501012206	8012
FOSSO DELLA TORBOLA (2)	N0020080030501012205	8012	TORRENTE PESCIA DI PONTITO	N0020080030501012205	8012
FOSSO DELLA VIGNOLA (2)	N0020080030501012206	8012	TORRENTE PESCIA DI VELLANO	N0020080030501012206	8012
FOSSO DELL'ARGOLE	N0020080030501012206	8012	TORRENTE PESCIA MORTA	N0020080030501012300	8012
FOSSO DELL'AVACCELLO	N0020080030501012206	8012	TORRENTE TORBOLINO	N0020080030501012400	8012
FOSSO DELLE CHIUSE	N0020080030501012202	8012			
FOSSO DELLE FONTANELLE (13)	N0020080030501012206	8012	Sottobacino usciana	8013	Usciana Alta - Affluente di sx
FOSSO DELLE FONTI (4)	N0020080030501012201	8012	NOME		CSIBAPO COD_BILANC
FOSSO DELLE GIANE	N0020080030501012206	8012	TORRENTE NIEVOLE	N0020080031000000000	8013
FOSSO DELLE PESCIOLINE	N0020080030501012206	8012			
FOSSO DELLE PIANE (8)	N0020080030501012206	8012	FORRA DI BELVEDERE	N0020080031024010000	8013
FOSSO DELLE RENAIE	N0020080030501012201	8012	FOSSO BOLOGNOLA	N0020080031001000000	8013
FOSSO DELLE RICARCIANE	N0020080030501012206	8012	FOSSO CAMPORE	N0020080031001010000	8013
FOSSO DELLE SPRANGHE	N0020080030501012101	8012	FOSSO DEI GIANNINI	N0020080031023010000	8013
FOSSO DELLO SCASSO (2)	N0020080030501012204	8012	FOSSO DEI PIERACCI	N0020080031008010000	8013
FOSSO DI BAREGLIA	N0020080030501010700	8012	FOSSO DEL CAMPO	N0020080031002000000	8013
FOSSO DI BRENDOLONE	N0020080030501012206	8012	FOSSO DEL FANGACCO	N0020080031024040100	8013
FOSSO DI BUSCINE	N0020080030501012206	8012	FOSSO DEL FONTANINO DI CASTEL VECCHIO	N0020080031024020000	8013
FOSSO DI BUTA	N0020080030501012206	8012	FOSSO DEL GATTONE	N0020080031011010000	8013
FOSSO DI CALCINAIA	N0020080030501012205	8012	FOSSO DEL METATINO	N0020080031011020000	8013
FOSSO DI CAMPIGLIA	N0020080030501012206	8012	FOSSO DEL PIAN DI RINALDO	N0020080031003000000	8013
FOSSO DI CARNEVALE DI ZAN	N0020080030501010801	8012	FOSSO DEL PIAN GRANDE	N0020080031004000000	8013
FOSSO DI CASALINO (3)	N0020080030501012206	8012	FOSSO DEL POLO	N0020080031005000000	8013
FOSSO DI CAVAZZOLI	N0020080030501012204	8012	FOSSO DEL RENAGGIO	N0020080031006000000	8013
FOSSO DI CERRETO (3)	N0020080030501010800	8012	FOSSO DELLA BUCA (6)	N0020080031023020000	8013
FOSSO DI FOLOGNOLO	N0020080030501012206	8012	FOSSO DELLA FORNACETTA	N0020080031007000000	8013
FOSSO DI LATERE	N0020080030501012206	8012	FOSSO DELLA GIARDA	N0020080031008000000	8013
FOSSO DI LAVICCHIO	N0020080030501012206	8012	FOSSO DELLA LAMA (5)	N0020080031009000000	8013
FOSSO DI MARTINACCIO	N0020080030501012205	8012	FOSSO DELLA MACCHIA (3)	N0020080031003010000	8013
FOSSO DI MEZZANO	N0020080030501012206	8012	FOSSO DELLA FUNGOLANA	N0020080031010000000	8013
FOSSO DI MOCAMPO	N0020080030501012205	8012	FOSSO DELLA QUIETE	N0020080031023030000	8013
FOSSO DI MONTE ALTO (2)	N0020080030501012206	8012	FOSSO DELLA TORBOLA	N0020080031011000000	8013
FOSSO DI OBACA	N0020080030501012206	8012	FOSSO DELL'ACQUA VIVA (11)	N0020080031022010000	8013
FOSSO DI PEZZANO	N0020080030501010802	8012	FOSSO DELL'ALBERACCIO (2)	N0020080031012000000	8013
FOSSO DI PIALLO	N0020080030501012204	8012	FOSSO DELL'ARNECCHIA	N0020080031013000000	8013
FOSSO DI PIAN DEL LAGO (2)	N0020080030501012206	8012	FOSSO DELLE CANALI	N0020080031022010100	8013
FOSSO DI PIAN DI LAMA	N0020080030501012205	8012	FOSSO DELLE CASE (2)	N0020080031023040000	8013
FOSSO DI POLLAIO	N0020080030501012206	8012	FOSSO DELLE ROVI E SAN MARTINO	N0020080031011030000	8013
FOSSO DI RADIOSCICHE	N0020080030501012206	8012	FOSSO DI BATINO	N0020080031014000000	8013
FOSSO DI REZZANO	N0020080030501012205	8012	FOSSO DI CAGNANO	N0020080031015000000	8013
FOSSO DI RIMEZZINI	N0020080030501012206	8012	FOSSO DI CAMPITELLI	N0020080031023050000	8013
FOSSO DI RIMIGLIARI	N0020080030501011101	8012	FOSSO DI CORNACCIANO	N0020080031001020000	8013
FOSSO DI SAN MICHELE	N0020080030501010900	8012	FOSSO DI GRAGNANO (2)	N0020080031023060000	8013
FOSSO DI SANTO STEFANO	N0020080030501011000	8012	FOSSO DI GRAGNANO (3)	N0020080031023070000	8013
FOSSO DI SPARETI	N0020080030501011100	8012	FOSSO DI LUCHINI	N0020080031016000000	8013
FOSSO DI VALLE BUONA	N0020080030501012202	8012	FOSSO DI MIGNANDOLA	N0020080031017000000	8013
FOSSO DI VETRETO	N0020080030501012206	8012	FOSSO DI NONNIO	N0020080031018000000	8013
FOSSO DI VILLA (3)	N0020080030501012206	8012	FOSSO DI PISTORESI	N0020080031019000000	8013
FOSSO LANCIOLO	N0020080030501012206	8012	FOSSO DI QUERCETOLA	N0020080031020000000	8013
FOSSO LANCIOLO	N0020080030501012206	8012	FOSSO DI SERRAVALLE (2)	N0020080031021000000	8013
FOSSO LE CALDE	N0020080030501012205	8012	FOSSO DI TANETA	N0020080031011010100	8013
FOSSO PESCIOLE	N0020080030501012206	8012	FOSSO PROACCHIO	N0020080031022000000	8013
FOSSO PIANIZZORI	N0020080030501011200	8012	FOSSO SCOLO (2)	N0020080031024030000	8013
FOSSO RIDOVE	N0020080030501012206	8012	RIO BECHINI	N0020080031023000000	8013
FOSSO RIMAGGIO (4)	N0020080030501012102	8012	RIO DEI BECHINI	N0020080031023080000	8013
FOSSO RIMAGGIO (5)	N0020080030501012205	8012	RIO DELLA GROTTA (2)	N0020080031024040000	8013
FOSSO UZZANESE	N0020080030501011300	8012	RIO GERBI DETTO RIO VECCHIO	N0020080031024000000	8013
FOSSO DI CASA NOZZA	N0020080030501012203	8012	TORRENTE RIGHIGIANO	N0020080031025000000	8013
RIO DEI FOSSI	N0020080030501012205	8012			
RIO DEL BOZZO NERO	N0020080030501011400	8012	Sottobacino usciana	8014	Usciana confluenza con Arno
RIO DEL MALETO	N0020080030501012401	8012	NOME		CSIBAPO COD_BILANC
RIO DEL PARADISO	N0020080030501011502	8012	CANALE USCIANA	N0020080000000000000	8014
RIO DELLA DILEZZA	N0020080030501011500	8012			
RIO DELLA DOGANA	N0020080030501011503	8012	ANTIFOSSO DI USCIANA	N0020080010000000000	8014
RIO DELLA TORBOLA (2)	N0020080030501012204	8012	ASTA DEL SIBOLLA	N0020080020100000000	8014
RIO DELL'ASINO	N0020080030501011600	8012	BORRA DELLE FONTANE	N0020080030604010000	8014
RIO DELLE PILLE	N0020080030501011801	8012	BORRO DEL VALICATOIO	N0020080090301010100	8014
RIO DI BOTRO	N0020080030501012205	8012	BORRO DELLA BALENAIA	N0020080090100000000	8014
RIO DI CERRETA	N0020080030501011700	8012	BORRO DELLA LECCETA	N0020080090301010000	8014
RIO DI FOBBIA	N0020080030501010803	8012	BORRO DELLA MIGNATAIA	N0020080090301000000	8014
RIO DI FURICAIA O D'UZZANO	N0020080030501011800	8012	BORRO DELL'ACQUA	N0020080090101000000	8014
RIO DI GROMBO	N0020080030501012205	8012	BORRO DELLE CARRAIE (2)	N0020080090102010000	8014
RIO DI MALOCCHIO	N0020080030501011901	8012	BORRO FANGACCI	N0020080090200000000	8014
RIO DI PONTE	N0020080030501012205	8012	BORRO MEZZANO	N0020080090102000000	8014
RIO DI SAN GIOVANNI (3)	N0020080030501011900	8012	BORRO VALLEBUAIA	N0020080100100000000	8014
RIO METATUCCIO	N0020080030501012205	8012	CANALE CIRCONDARIALE DI GUARDIA	N0020080100200000000	8014
RIO SAN LORENZO	N0020080030501012000	8012	CANALE DEL CAPANNONE	N0020080020000000000	8014
RIO SOLLEZZA	N0020080030501012204	8012	CANALE DEL TERZO	N0020080030000000000	8014
TORRENTE DEL FOSSO SORGENTE	N0020080030501012206	8012	CANALE MAESTRO (2)	N0020080030100000000	8014
TORRENTE DEL PONTE	N0020080030501012206	8012	COLLETTORE	N0020080040000000000	8014
TORRENTE DEL VADA	N0020080030501012100	8012			

FIUME PESCIA NUOVA 8014FORRA DEL PORCILE 8014	N0020080030101000000 N0020080030801000000		FOSSO NERO (3)	N0020080030101020101	8014
			FOSSO PESCIATINA	N0020080030101020102	8014
FORRA DELLA BANDITA	N0020080030802010000	8014	FOSSO ROSSO (2)	N0020080030201010000	8014
FORRA DI CAMPORE	N0020080030701010000	8014	FOSSO SCOLO	N0020080030700000000	8014
FORRA DI POGGIOLUNGO	N0020080030802000000	8014	FOSSO SORALLE	N0020080030101020400	8014
FORRA GRANDE	N0020080030104040100	8014	FOSSO VOLATA	N0020080030104050000	8014
FOSSO AGNESE	N0020080030201000000	8014	RIO BARBUGIANO	N0020080080100000000	8014
FOSSO ALLA TORRE	N0020080030301030000	8014	RIO BRONZOLI	N0020080030800000000	8014
FOSSO BAGNOLO O DI GERBOMAGGIO	N0020080030200000000	8014	RIO CILIEGIOLE	N0020080030101030204	8014
FOSSO CANDALLA	N0020080030102000000	8014	RIO DEI BROGI	N0020080030605000000	8014
FOSSO CERBAIOLA	N0020080030101030201	8014	RIO DEI CENTI	N0020080030101020500	8014
FOSSO CESSANA	N0020080030101020100	8014	RIO DEI LACCIONI	N0020080090303000000	8014
FOSSO DEI MORI	N0020080030201010100	8014	RIO DEL BAMONE	N0020080050000000000	8014
FOSSO DEL BOSCACCIO (2)	N0020080030603010000	8014	RIO DEL PANNOCCHINO	N0020080070100000000	8014
FOSSO DEL CALDERAIO	N0020080030101010000	8014	RIO DELLA CAPRA	N0020080080102010000	8014
FOSSO DEL CAMPOSANTO (3)	N0020080030101020201	8014	RIO DELLA MANIERA	N0020080050100000000	8014
FOSSO DEL CANALETTO (2)	N0020080030501000000	8014	RIO DELLA PALAGINA	N0020080060000000000	8014
FOSSO DEL FONDO (2)	N0020080030202010000	8014	RIO DELLA SANFRIANA	N0020080050200000000	8014
FOSSO DEL FRATE (2)	N0020080030104010101	8014	RIO DELLE FORESTE	N0020080090601000000	8014
FOSSO DEL FRULLINI	N0020080090403010000	8014	RIO DELLE PIAGGE	N0020080030701020000	8014
FOSSO DEL GAMBERAIO (3)	N0020080030101020201	8014	RIO DELLE STANGHE	N0020080070000000000	8014
FOSSO DEL GORGONESCO	N0020080090302000000	8014	RIO DI BAGNOLO	N0020080030204000000	8014
FOSSO DEL PARENTI DELLA BORRA VECCHIA	N0020080030101020200	8014	RIO DI CAPITETA	N0020080080101010000	8014
FOSSO DEL PARETAIO (2)	N0020080030204010100	8014	RIO DI CORLIANO	N0020080080101000000	8014
FOSSO DEL PEDICINO	N0020080030101010100	8014	RIO DI CUGNANI	N0020080090500000000	8014
FOSSO DEL PIAGGIONE (2)	N0020080030101020101	8014	RIO DI FUCECCHIO	N0020080080000000000	8014
FOSSO DEL PRETE (2)	N0020080030501020000	8014	RIO DI MONTICELLONE	N0020080080102010100	8014
FOSSO DEL PRETE (3)	N0020080030501030000	8014	RIO DI MORMORECCIO	N0020080090600000000	8014
FOSSO DEL PUNTONO (12)	N0020080030101020101	8014	RIO DI PRATO VECCHIO	N0020080030103000000	8014
FOSSO DEL RIARELLO (2)	N0020080030101030202	8014	RIO FRALUPAIA	N0020080090700000000	8014
FOSSO DEL RINCHIUSO	N0020080030301010000	8014	RIO GORCINO	N0020080030101030100	8014
FOSSO DEL SALSETO	N0020080030104010000	8014	RIO PIETRAIA (2)	N0020080030701000000	8014
FOSSO DEL SANTO	N0020080090301010200	8014	RIO TORTO	N0020080030101030200	8014
FOSSO DEL SELVONE	N0020080030601000000	8014	RIO VAL DI NEBBIA	N0020080080102000000	8014
FOSSO DEL VALLONE (12)	N0020080030602000000	8014	RIO VALPISANA	N0020080080200000000	8014
FOSSO DEL VESCOVO (2)	N0020080030301000000	8014	RIO VINCIARELLO	N0020080030900000000	8014
FOSSO DELLA BARBERONA	N0020080030101030101	8014	TORRENTE BORRA	N0020080030104000000	8014
FOSSO DELLA CANNESE	N0020080030603000000	8014	TORRENTE CESSANA	N0020080030101020000	8014
FOSSO DELLA CROCE (9)	N0020080030300000000	8014	TORRENTE DI MONTECARLO	N0020080020302000000	8014
FOSSO DELLA GORA (4)	N0020080030400000000	8014	TORRENTE PESCINA	N0020080030101030000	8014
FOSSO DELLA MOTO	N0020080030104010100	8014	TORRENTE VINCIO	N0020080090000000000	8014
FOSSO DELLA NIEVOLINA	N0020080030501040000	8014	TORRENTE VINCIO (2)	N0020080100000000000	8014
FOSSO DELLA PESCINA (7)	N0020080020302010100	8014			
FOSSO DELLA STRADELLA	N0020080030101020502	8014	Sottobacino valdarnoinf 9010	Valdarno Inferiore - a monte confluenza Era	
FOSSO DELLA TRAVERSA	N0020080030500000000	8014	NOME	CSIBAFO	COD_BILANC
FOSSO DELLA TRAVERSA (2)	N0020080020200000000	8014	FIUME ARNO	N0020000000000000000	9010
FOSSO DELLE DUE FONTANELLE	N0020080090401000000	8014	Dalla sezione di monte all'immissione del Fiume Era		
FOSSO DELLE GARGOLE	N0020080030202020000	8014			
FOSSO DELLE PIETRE O FOSSO MORTO	N0020080020300000000	8014	BORRO DELLA FONTE AL PINO	N0022560020100000000	9010
FOSSO DELLE PILLE	N0020080030101030203	8014	BORRO DELLA FORNACINA	N0022560020200000000	9010
FOSSO DELLE VERGAIE	N0020080030101020501	8014	BORRO DELLE PIANACCE	N0022590190100000000	9010
FOSSO DI ACQUAVIVOLA	N0020080030101020201	8014	BORRO DI SAN LORENZO	N0022590010000000000	9010
FOSSO DI BECHINI	N0020080030104020000	8014	BOTRO DEL LEBBIONE	N0022590050100000000	9010
FOSSO DI BOBOLI	N0020080030202030000	8014	BOTRO DEL MACCHIONE	N0022590100100000000	9010
FOSSO DI BORGANO	N0020080090300000000	8014	BOTRO DELLA BASSA	N0022590130100000000	9010
FOSSO DI BORRA	N0020080030104030000	8014	BOTRO DELLA FONTE (5)	N0022590020000000000	9010
FOSSO DI CAFAGGIO (2)	N0020080030201010200	8014	BOTRO DELLA LUPA (2)	N0022590050101000000	9010
FOSSO DI CASTELLETTO	N0020080030204010200	8014	BOTRO DELLA MELAIA	N0022590130200000000	9010
FOSSO DI CASTELVECCHIO (3)	N0020080030101020502	8014	BOTRO DELLA PIEVE (2)	N0022590130300000000	9010
FOSSO DI CECINA	N0020080030600000000	8014	BOTRO DELLE FONTANELLE (3)	N0022590130400000000	9010
FOSSO DI CHIUSI	N0020080030204010000	8014	BOTRO DI BRENTINA	N0022590030000000000	9010
FOSSO DI DON RIO	N0020080090402000000	8014	BOTRO DI CAMBIATI	N0022590040000000000	9010
FOSSO DI FORRA NERA	N0020080030301020000	8014	BOTRO DI CAMMASTRELLA	N0022590050000000000	9010
FOSSO DI GIUGNANO	N0020080030202030100	8014	BOTRO DI CASTIGLIONE	N0022590130701000000	9010
FOSSO DI GREPPIANO	N0020080090400000000	8014	BOTRO DI CRETAIA	N0022590130500000000	9010
FOSSO DI LAMPORECCHIO	N0020080090403000000	8014	BOTRO DI CUMOLI	N0022590200100000000	9010
FOSSO DI MEZZO (5)	N0020080030202000000	8014	BOTRO DI FICAIOLO	N0022590060000000000	9010
FOSSO DI PAPIANO	N0020080090401010000	8014	BOTRO DI MONTEMARI	N0022560010000000000	9010
FOSSO DI PIEMAZZESE	N0020080030101020502	8014	BOTRO DI POGGINI	N0022590070000000000	9010
FOSSO DI PONTE CAVALLO	N0020080030101020202	8014	BOTRO DI RICAVINO	N0022560020000000000	9010
FOSSO DI RIPOLLASTRO	N0020080030101020201	8014	BOTRO DI RICAVO	N0022560030000000000	9010
FOSSO DI RONCO (2)	N0020080030604000000	8014	BOTRO DI SAN GERVAISIO	N0022510010000000000	9010
FOSSO DI SAN BARONTO	N0020080030202030101	8014	BOTRO DI SANTA MARIA (2)	N0022560040000000000	9010
FOSSO DI SANTA MARIA IN SELVA	N0020080030101020300	8014	BOTRO DI TORRE (2)	N0022510020100000000	9010
FOSSO DI SANT'ANTONIO (3)	N0020080030101010200	8014	BOTRO DI TRAVICELLA	N0022590080000000000	9010
FOSSO DI SCOLO (2)	N0020080020302010000	8014	BOTRO DI VERMANA	N0022590090000000000	9010
FOSSO DI SCOLO (3)	N0020080020101000000	8014	BOTRO DI VOLPAIA	N0022590100000000000	9010
FOSSO DI VALPIANA	N0020080030101020203	8014	BOTRO FERRAU	N0022590130600000000	9010
FOSSO DI VARIGNANO	N0020080030203000000	8014	FOSSO DELLA GRANCHIAIA	N0022590110000000000	9010
FOSSO GORGOSCO	N0020080090301010300	8014	IL BOTRO	N0022590120000000000	9010
FOSSO GRANDE (11)	N0020080030104040000	8014	RIO ACQUAVIVA	N0022520010000000000	9010
FOSSO MAESTRO DOGAIA	N0020080010100000000	8014	RIO BONELLO	N0022280000000000000	9010

RIO CAFAGGIO	N002267001000000000	9010	BOTRO DEL PALAGETTO	N002005051090000000	9011
RIO CARIGANA	N002230000000000000	9010	BOTRO DEL PAVONE	N002005014000000000	9011
RIO CASELLI	N002259013070000000	9010	BOTRO DEL POGGIARELLO	N002005053040000000	9011
RIO CAVA SONNO	N002244001000000000	9010	BOTRO DEL POGGIONE	N002005015000000000	9011
RIO CHIECINELLA	N002259013000000000	9010	BOTRO DEL PORRIONE	N002005053090200000	9011
RIO DEI RONCHI	N002233000000000000	9010	BOTRO DEL PROTONE	N002005051100000000	9011
RIO DEL CASONE	N002243001000000000	9010	BOTRO DEL RIORTORTO	N002005054030000000	9011
RIO DEL FORRONE	N002256005000000000	9010	BOTRO DEL SASSO	N0020050510602010000	9011
RIO DEL PRATACCIO	N002234000000000000	9010	BOTRO DEL TESTO	N002005050020000000	9011
RIO DELLA BURLANA	N002267002000000000	9010	BOTRO DEL TORCONALE	N002005059060100000	9011
RIO DELLA FONTANA	N002267003000000000	9010	BOTRO DEL VALICO	N0020050530901010000	9011
RIO DELLA MADONNA DEL SOCCORSO	N002259014000000000	9010	BOTRO DEL VALLONE (4)	N002005051090200000	9011
RIO DELLA VALLE DI FOGNA	N002228001000000000	9010	BOTRO DELLA BANDITA (3)	N0020050410201000000	9011
RIO DELL'ONTANETA	N002259013080000000	9010	BOTRO DELLA BANDITA (5)	N002005054040000000	9011
RIO DI BACOLI	N002257001000000000	9010	BOTRO DELLA BANDITA (6)	N0020050510903000000	9011
RIO DI BARBINAIA	N002259015000000000	9010	BOTRO DELLA BANDITA (7)	N002005009010000000	9011
RIO DI GABBIANO	N002259016000000000	9010	BOTRO DELLA BANDITA (8)	N002005051110000000	9011
RIO DI MACONE	N002244000000000000	9010	BOTRO DELLA BUCA D'ERA	N002005053050000000	9011
RIO DI MONTAUTO	N002243002000000000	9010	BOTRO DELLA CASETTA (2)	N002005054050000000	9011
RIO DI PINOCCHIETO	N002259017000000000	9010	BOTRO DELLA CASETTA (3)	N002005017000000000	9011
RIO DI PINOCCHIETTO	N002259018000000000	9010	BOTRO DELLA CASETTA (5)	N002005053060000000	9011
RIO DI SAN GIUSEPPE	N002259019000000000	9010	BOTRO DELLA CELLA	N0020050511902000000	9011
RIO DI SANTA MARIA	N002248000000000000	9010	BOTRO DELLA CHIESINA	N0020050500301010000	9011
RIO DI SELVA PIANA	N002256006000000000	9010	BOTRO DELLA COLOMBAIA (2)	N0020050500101000000	9011
RIO DI VAGHERA	N002267004000000000	9010	BOTRO DELLA CORNACCHIA (2)	N002005018000000000	9011
RIO DI VALLIBOTRA	N002259020000000000	9010	BOTRO DELLA GINEPRAIA	N002005051120000000	9011
RIO DOGIA	N002230001000000000	9010	BOTRO DELLA GINEPRAIA (2)	N0020050540701000000	9011
RIO FILETTO	N002251000000000000	9010	BOTRO DELLA GROTTA (2)	N002005054060000000	9011
RIO GANGHERETO	N002252000000000000	9010	BOTRO DELLA MASSERA (2)	N002005020000000000	9011
RIO LAMA (2)	N002251002000000000	9010	BOTRO DELLA PIEVINA	N0020050511903000000	9011
RIO MARCIANA	N002228002000000000	9010	BOTRO DELLA QUERCIOLO	N0020050540700000000	9011
RIO PINOCCHIO	N002255000000000000	9010	BOTRO DELLA REGNAIA	N0020050540800000000	9011
RIO RICAVO	N002256000000000000	9010	BOTRO DELLA ROSOLA	N0020050530700000000	9011
RIO RISCOLO	N002256007000000000	9010	BOTRO DELLA SASSA	N0020050590400000000	9011
RIO SAN BARTOLOMEO	N002257000000000000	9010	BOTRO DELLA SPINETA	N0020050210000000000	9011
RIO VALLECCHIO	N002259021000000000	9010	BOTRO DELLA VALLE DEL BOVE	N0020050220000000000	9011
TORRENTE CHIECINA	N002259000000000000	9010	BOTRO DELLA VALLICELLA	N0020050230000000000	9011
TORRENTE VAGHERA	N002267000000000000	9010	BOTRO DELL'ABBANDONATA	N0020050410202000000	9011
			BOTRO DELL'ACQUA CALDA	N0020050590500000000	9011
Sottobacino era	9011	Era Alta	BOTRO DELL'ALPINO	N0020050500300000000	9011
NO ME	CSIBAPO	COD_BILANC	BOTRO DELLE BALZE	N0020050500302000000	9011
FIUME ERA	N002005000000000000	9011	BOTRO DELLE BIANCANELLE	N0020050590602010000	9011
Dalla sorgente all'immissione del Torrente Ragone			BOTRO DELLE COLLINE (2)	N0020050510602000000	9011
			BOTRO DELLE FONTANELLE (4)	N0020050530903000000	9011
BORRO ALBERTINI	N0020050540101010000	9011	BOTRO DELLE GINESTRELLE	N0020050540900000000	9011
BORRO BOSCO GRANDE	N0020050540801000000	9011	BOTRO DELLE PIANACCE	N0020050530401000000	9011
BORRO DEFIZIO	N0020050540101020000	9011	BOTRO DELLE PIANACCE (2)	N0020050500400000000	9011
BORRO DEGLI OLMI (2)	N0020050510100000000	9011	BOTRO DELLE REMAGLIE	N0020050250000000000	9011
BORRO DEI MASSI	N0020050511501000000	9011	BOTRO DELLE TINTAIE	N0020050590602020000	9011
BORRO DELLA QUERCIOLO	N0020050511901000000	9011	BOTRO DELLE VALLI	N0020050260000000000	9011
BORRO DELLA SALCETA	N0020050510200000000	9011	BOTRO DELL'INFRASCATO	N0020050500500000000	9011
BORRO DELLE FRASCONAIE	N0020050510300000000	9011	BOTRO DELLO STROLLINO	N0020050590600000000	9011
BORRO DELLE PENERE	N0020050540101000000	9011	BOTRO DI C. AL BOSCO	N0020050510902010000	9011
BORRO DELLE PENERINE	N0020050540100000000	9011	BOTRO DI CAGGIO (2)	N0020050500303000000	9011
BORRO DELL'OSTERIA	N0020050510400000000	9011	BOTRO DI CAMOIANO	N0020050250201000000	9011
BORRO DI QUINTO	N0020050510500000000	9011	BOTRO DI CANALE	N0020050150100000000	9011
BOTRO A FAULE	N0020050530100000000	9011	BOTRO DI CASA AL PINO	N0020050500600000000	9011
BOTRO AMARO	N0020050510600000000	9011	BOTRO DI CASALUNGHE	N0020050500700000000	9011
BOTRO BANDITELLE	N0020050540200000000	9011	BOTRO DI CASTAGNETO (2)	N0020050530800000000	9011
BOTRO BARABBA DI MONTAIONE	N0020050010000000000	9011	BOTRO DI CUPOLI	N0020050290000000000	9011
BOTRO CALENDIMAGGIO	N0020050510700000000	9011	BOTRO DI DOCCIOLA	N0020050330100000000	9011
BOTRO CASALE	N0020050020000000000	9011	BOTRO DI FAGIANINO	N0020050030100000000	9011
BOTRO CAVOLI	N0020050590100000000	9011	BOTRO DI FRAGGINA	N0020050500302010100	9011
BOTRO CERBAIOLA	N0020050030000000000	9011	BOTRO DI GORGOLI	N0020050530900000000	9011
BOTRO COLLELUNGO	N0020050500301000000	9011	BOTRO DI MALASPINA	N0020050230100000000	9011
BOTRO CORBANO	N0020050250100000000	9011	BOTRO DI MEZZO	N0020050320000000000	9011
BOTRO DEI LECCI (2)	N0020050511903010000	9011	BOTRO DI MON SANTO	N0020050511300000000	9011
BOTRO DEI MACCROGGI	N0020050530200000000	9011	BOTRO DI MONTESINO	N0020050200100000000	9011
BOTRO DEI MULINI (4)	N0020050590200000000	9011	BOTRO DI PARETAIO	N0020050410200000000	9011
BOTRO DEI SODARELLI	N0020050510800000000	9011	BOTRO DI PERSIGNANO	N0020050500102000000	9011
BOTRO DEI SODONI (2)	N0020050530300000000	9011	BOTRO DI PINZANO	N0020050330000000000	9011
BOTRO DEI VALLONI (3)	N0020050060000000000	9011	BOTRO DI PLACCAVERA	N0020050340000000000	9011
BOTRO DEI VESPRI	N0020050500100000000	9011	BOTRO DI POGGIO AI LECCI	N0020050511400000000	9011
BOTRO DEL BOSCO FANCIULLO	N0020050590300000000	9011	BOTRO DI QUERCETINA	N0020050511500000000	9011
BOTRO DEL CAMPO ALLA BATTAGLIA	N0020050510601000000	9011	BOTRO DI RUCCIANO	N0020050500701000000	9011
BOTRO DEL CANCELLONE	N0020050530901000000	9011	BOTRO DI SAN BIAGIO	N0020050511600000000	9011
BOTRO DEL CASALONE	N0020050410100000000	9011	BOTRO DI SAN CARLO	N0020050510902020000	9011
BOTRO DEL FINOCCHIO	N0020050080000000000	9011	BOTRO DI SAN LORENZO (3)	N0020050500800000000	9011
BOTRO DEL FOSSATO	N0020050090000000000	9011	BOTRO DI SANICASTRO	N0020050590602000000	9011
BOTRO DEL GINESTRAIO	N0020050530801000000	9011	BOTRO DI VALLE	N0020050440100000000	9011
BOTRO DEL GRILLO	N0020050510901000000	9011	BOTRO DI VALLIBRETTI	N0020050511700000000	9011
BOTRO DEL LOGHINO	N0020050100000000000	9011	BOTRO DOCCIA	N0020050500302010000	9011

BOTRO FILETTO	N002005038000000000	9011	BOTRO DELLA BOTTRAIA	N002005055030000000	9012
BOTRO FOGNANO	N002005025020000000	9011	BOTRO DELLA CANTINA	N002005004010000000	9012
BOTRO FONTENOVA	N002005059070000000	9011	BOTRO DELLA CASETTA	N002005058080000000	9012
BOTRO FONTESE	N002005039010000000	9011	BOTRO DELLA FONTE (6)	N002005019020200000	9012
BOTRO FORNACCHIA	N002005039000000000	9011	BOTRO DELLA FONTE (8)	N002005058090000000	9012
BOTRO LAVAIANO	N002005025030000000	9011	BOTRO DELLA FRAINA	N002005024020000000	9012
BOTRO LE FORRE	N002005041000000000	9011	BOTRO DELLA GINESTRA	N002005058120201000	9012
BOTRO PALAGINE	N002005051180000000	9011	BOTRO DELLA GUARDIOLA	N002005055040000000	9012
BOTRO POGGIO MARZUOLO	N002005042000000000	9011	BOTRO DELLA LONGAGNOLA	N002005055110100000	9012
BOTRO REGOLO	N002005053010100000	9011	BOTRO DELLA MACINAIA	N002005055050000000	9012
BOTRO TEGOLAIA	N002005053100000000	9011	BOTRO DELLA MAGIONA	N002005019000000000	9012
BOTRO TORBO (2)	N002005053110000000	9011	BOTRO DELLA PIETRAIA	N002005058100000000	9012
FOSSO DELLE GROTTE	N002005044000000000	9011	BOTRO DELLA PROVINCA	N002005055150100000	9012
FOSSO DI CARLETTI	N002005046000000000	9011	BOTRO DELLA ROCCA (2)	N002005058110000000	9012
RIO DELLE PORCIALE	N002005051190000000	9011	BOTRO DELLA SONDRATA	N002005058120000000	9012
TORRENTE ALPINO	N002005050000000000	9011	BOTRO DELLA SPINA	N002005055060000000	9012
TORRENTE CAPRIGGINE	N002005051000000000	9011	BOTRO DELLA SUGHERA	N002005055070000000	9012
TORRENTE ERA MORTA	N002005052000000000	9011	BOTRO DELLA VALLE	N002005005010100000	9012
TORRENTE ERA MORTA (2)	N002005052010000000	9011	BOTRO DELLA VALLETTA	N002005011010100000	9012
TORRENTE ERA VIVA	N002005053000000000	9011	BOTRO DELLE BANDITE (3)	N002005058130000000	9012
TORRENTE FREGIONE	N002005054000000000	9011	BOTRO DELLE BARONCE	N002005035020000000	9012
TORRENTE STROLIA	N002005059000000000	9011	BOTRO DELLE BUSTECOLE	N002005019020300000	9012
Sottobacino era	9012	Era Media	BOTRO DELLE CAPANNE (2)	N002005055170600000	9012
NO ME	CSIBAPO	COD_BILANC	BOTRO DELLE COLLINELLE	N002005055080000000	9012
FIUME ERA	N002005000000000000	9012	BOTRO DELLE FONTANELLE (2)	N002005058140000000	9012
Dalla sezione di monte all'immissione del Posso Recinato			BOTRO DELLE FONTI (2)	N002005055171201010	9012
			BOTRO DELLE FORNACELLE	N002005058010101000	9012
			BOTRO DELLE GORE	N002005055090000000	9012
BORRO DI CIABARRO	N002005055170100000	9012	BOTRO DELLE GROTTE (3)	N002005058160200000	9012
BOTRARRIO	N002005055170201000	9012	BOTRO DELLE GUSCIANE	N002005058150000000	9012
BOTRELLLO (2)	N002005055010000000	9012	BOTRO DELLE MACCHIE	N002005024000000000	9012
BOTRELLLO (3)	N002005055020000000	9012	BOTRO DELLE MACINE	N002005055170700000	9012
BOTRELLLO DI ULIVETO	N002005055050301000	9012	BOTRO DELLE MARMAIE	N002005055180100000	9012
BOTRETTO	N002005019010100000	9012	BOTRO DELLE PRATA	N002005058120101000	9012
BOTRETTO DEI PRATINI	N002005019010200000	9012	BOTRO DELLE SCOPE FEMMINE	N002005055171301000	9012
BOTRO A REGNO	N002005011010000000	9012	BOTRO DELLE VALLONETE	N002005058100100000	9012
BOTRO AL MELO (2)	N002005058010100000	9012	BOTRO DELLE VECCHIETTE	N002005058220300000	9012
BOTRO AL NOCE	N002005058010000000	9012	BOTRO DELLE VILLE	N002005055100000000	9012
BOTRO CAMPARI	N002005035010100000	9012	BOTRO DELL'IMBROGIANA	N002005027000000000	9012
BOTRO CARESTIA	N002005058020000000	9012	BOTRO DELL'OSTONE	N002005058160000000	9012
BOTRO CIOCETTI	N002005058030000000	9012	BOTRO DI BALESTRACCIO	N002005035010300000	9012
BOTRO CIVOLI	N002005004000000000	9012	BOTRO DI BOCIGNONE	N002005040010000000	9012
BOTRO DEI BOTRICANI	N002005024010000000	9012	BOTRO DI BRICOLZA	N002005055171202000	9012
BOTRO DEI CASALINI	N002005005000000000	9012	BOTRO DI CAMPO MASTINO	N002005058100101020	9012
BOTRO DEI CASTAGNI	N002005058100101010	9012	BOTRO DI CANNATELLO	N002005028000000000	9012
BOTRO DEI FONDI	N002005058120100000	9012	BOTRO DI CANNATELLO	N002005055170800000	9012
BOTRO DEI FORCATELLI	N002005055050100000	9012	BOTRO DI CARBONAI O DEL GHIACCIONE	N002005058100200000	9012
BOTRO DEI FOSSI	N002005058160100000	9012	BOTRO DI CASTELLO	N002005055050402000	9012
BOTRO DEI GINEPRI	N002005005010000000	9012	BOTRO DI CASTELLO (2)	N002005055050403000	9012
BOTRO DEI GULFI	N002005058100101000	9012	BOTRO DI CECINELLA (2)	N002005058220400000	9012
BOTRO DEI LECCIARELLI	N002005058040000000	9012	BOTRO DI CERRETELLA	N002005058170000000	9012
BOTRO DEI PERI	N002005058120200000	9012	BOTRO DI CHIANNI	N002005058180000000	9012
BOTRO DEI PRATACCI	N002005035010200000	9012	BOTRO DI CIPOLLARA	N002005058220301000	9012
BOTRO DEI PRATI (2)	N002005035010000000	9012	BOTRO DI COLLE ALL'ASINO	N002005055140100000	9012
BOTRO DEI PRATINI	N002005019010000000	9012	BOTRO DI DIACCERONI	N002005030000000000	9012
BOTRO DEI PRATINI (2)	N002005055171101000	9012	BOTRO DI FAECCHIO	N002005055170900000	9012
BOTRO DEI RUZZI	N002005055050200000	9012	BOTRO DI FALTONI	N002005055171203000	9012
BOTRO DEI SODI DI SAN GIOVANNI	N002005055030000000	9012	BOTRO DI FINALE	N002005058190000000	9012
BOTRO DEI TASSI	N002005058230100000	9012	BOTRO DI FREGIO	N002005058200000000	9012
BOTRO DEL BAGONCINO	N002005055170200000	9012	BOTRO DI FRIZZALLE	N002005055110000000	9012
BOTRO DEL CASALINI	N002005005020000000	9012	BOTRO DI GARIGNANO	N002005031000000000	9012
BOTRO DEL CASATO	N002005058050000000	9012	BOTRO DI MACCHIALUNGA	N002005055050400000	9012
BOTRO DEL CASINO (2)	N002005058220100000	9012	BOTRO DI MAIANO	N002005058230300000	9012
BOTRO DEL CASINO (3)	N002005055170300000	9012	BOTRO DI MAIANO (2)	N002005055171000000	9012
BOTRO DEL CERRO	N002005007000000000	9012	BOTRO DI MIEMO	N002005058230301000	9012
BOTRO DEL CONFINE (2)	N002005058230200000	9012	BOTRO DI MONTAUTO	N002005058220500000	9012
BOTRO DEL CORSO	N002005055171201000	9012	BOTRO DI NICCO	N002005058120201010	9012
BOTRO DEL FOSSO PALAGIO	N002005058220200000	9012	BOTRO DI PANACETA	N002005055120000000	9012
BOTRO DEL LUPO	N002005035010301000	9012	BOTRO DI PANTANO	N002005058210000000	9012
BOTRO DEL MALANNO	N002005011000000000	9012	BOTRO DI PELAGACCIO	N002005037010000000	9012
BOTRO DEL MOLINO	N002005055170400000	9012	BOTRO DI PIAMONTI	N002005055140200000	9012
BOTRO DEL MORTAINO	N002005013010000000	9012	BOTRO DI PIANO	N002005055171100000	9012
BOTRO DEL MORTAIO	N002005013000000000	9012	BOTRO DI POGGIO MAGGIORE	N002005055130000000	9012
BOTRO DEL MOSCOSINO	N0020050581002010101	9012	BOTRO DI PRUNECCHI	N002005011010200000	9012
BOTRO DEL MOSCOSO	N0020050581002010000	9012	BOTRO DI RAGONCINO	N002005055140000000	9012
BOTRO DEL PIANFONDO	N002005019020000000	9012	BOTRO DI RIO	N002005058180100000	9012
BOTRO DEL PIANO (2)	N002005055170500000	9012	BOTRO DI RIO TORBIDO	N002005055171200000	9012
BOTRO DEL PIANO DI GRILLAIA	N002005058060000000	9012	BOTRO DI ROSCIANO	N002005057010000000	9012
BOTRO DEL POGGIO ALL'ABATE	N002005019020100000	9012	BOTRO DI ROSETO	N002005058220600000	9012
BOTRO DEL PONTICELLO	N002005016000000000	9012	BOTRO DI ROSTONA	N002005058100201010	9012
BOTRO DEL TERMINE	N002005058070000000	9012	BOTRO DI SERRA	N002005035000000000	9012
BOTRO DELLA BACCHETTONA	N002005055050401000	9012	BOTRO DI SERRASPINA	N002005055050201000	9012

BOTRO DI TAMBURINO	N002005036000000000	9012	BOTRO DEL CHIOSTRO	N0020050562305000000	9013
BOTRO DI TONACA	N002005037000000000	9012	BOTRO DEL GATERO	N0020050430400000000	9013
BOTRO DI VALLICELLA	N0020050570200000000	9012	BOTRO DEL LEBBIO	N0020050561805000000	9013
BOTRO FORCONE	N0020050551713000000	9012	BOTRO DEL MARCHESATO	N0020050120000000000	9013
BOTRO FRAGNETTA	N0020050400000000000	9012	BOTRO DEL MELOGINO	N0020050561806000000	9013
BOTRO LA TORRE	N0020050581002020000	9012	BOTRO DEL PIANLUNGO	N0020050562301010100	9013
BOTRO LA TORRE (2)	N0020050581002010200	9012	BOTRO DEL PIANO	N0020050562403010000	9013
BOTRO MOLINACCIO	N0020050581603000000	9012	BOTRO DEL PIETRAIO	N0020050430500000000	9013
BOTRO PAGONCINO	N0020050551500000000	9012	BOTRO DEL RACOSINO	N0020050562201000000	9013
BOTRO PIETRAMARA	N0020050581002030000	9012	BOTRO DEL RAGNAIONE (2)	N0020050562310010000	9013
BOTRO RAGONE	N0020050551600000000	9012	BOTRO DEL RIGONE DI BACCANELLA	N0020050560700000000	9013
BOTRO TUFARELLO	N0020050581002010102	9012	BOTRO DEL RIGUARDIA	N0020050430600000000	9013
BOTRO VECCHIO	N0020050570300000000	9012	BOTRO DEL TAMPANO	N0020050562312010000	9013
RIO DI CASTAGNOLO	N0020050050300000000	9012	BOTRO DEL TOSOLINO	N0020050560800000000	9013
RIO TAMBURINO	N0020050360100000000	9012	BOTRO DELLA ALBERETA	N0020050560900000000	9013
TORRENTE CECINELLA	N0020050582200000000	9012	BOTRO DELLA BANDITA (4)	N0020050562306000000	9013
TORRENTE FOSCE	N0020050551700000000	9012	BOTRO DELLA CACIAIA	N0020050560901000000	9013
TORRENTE FOSCECCHIA	N0020050551800000000	9012	BOTRO DELLA CASA	N0020050560102010000	9013
TORRENTE ROSCIANO	N0020050570000000000	9012	BOTRO DELLA CASA NUOVA	N0020050561807000000	9013
TORRENTE STERZA (2)	N0020050580000000000	9012	BOTRO DELLA CASCINELLA	N0020050430700000000	9013
TORRENTE STERZUOLA	N0020050582300000000	9012	BOTRO DELLA CASETTA (4)	N0020050430800000000	9013
			BOTRO DELLA CASUCCIA	N0020050561808000000	9013
Sottobacino era	9013	Era confluenza con Arno	BOTRO DELLA COLLINA (2)	N0020050562107010000	9013
NOME		CSIBAPO	BOTRO DELLA FARNETA	N0020050562401000000	9013
FIUME ERA		N0020050000000000000	BOTRO DELLA FERRIOLA	N0020050562109000000	9013
			BOTRO DELLA FONTACCIA	N0020050562303010000	9013
Dalla sezione di monte all'immissione nel fiume Arno			BOTRO DELLA FONTE (10)	N0020050562403020000	9013
			BOTRO DELLA FONTE (7)	N0020050561002010000	9013
BORRO CAPITOZZI	N0020050562301010000	9013	BOTRO DELLA FONTE (9)	N0020050562110000000	9013
BORRO COLLEBUCCI	N0020050561201000000	9013	BOTRO DELLA FONTE DI CAVAGLIONE	N0020050561809030000	9013
BORRO DEI BOTRALI	N0020050562101000000	9013	BOTRO DELLA FRANA	N0020050430601010000	9013
BORRO DEI CORVI	N0020050561601010100	9013	BOTRO DELLA MURAIOLA	N0020050432001000000	9013
BORRO DEI MANDRIOZZI	N0020050562102000000	9013	BOTRO DELLA MURELLA	N0020050561002010100	9013
BORRO DEL BOSCO (2)	N0020050561801000000	9013	BOTRO DELLA PIEVACCIA	N0020050430701000000	9013
BORRO DEL CASINO (4)	N0020050562308030100	9013	BOTRO DELLA POLLONIA	N0020050561809000000	9013
BORRO DEL FREGIONE	N0020050562308030101	9013	BOTRO DELLA RAGNAIA (2)	N0020050561901000000	9013
BORRO DEL LECCIARINO	N0020050562103000000	9013	BOTRO DELLA ROCCA	N0020050562402000000	9013
BORRO DEL MELOGIO	N0020050561801010000	9013	BOTRO DELLA SERRA (2)	N0020050430702000000	9013
BORRO DEL PIAN DEL VINO	N0020050561801020000	9013	BOTRO DELLA SERRA (3)	N0020050562308020000	9013
BORRO DEL ROGLINO	N0020050562301000000	9013	BOTRO DELLA SOBBITA	N0020050562118020000	9013
BORRO DEL VALLONE	N0020050562104000000	9013	BOTRO DELLA STOPPA	N0020050561001000000	9013
BORRO DELLA BANDITA (2)	N0020050562301020000	9013	BOTRO DELLA TOSOLA	N0020050561000000000	9013
BORRO DELLA CASETTA (2)	N0020050562308010000	9013	BOTRO DELLA VALLE (2)	N0020050561100000000	9013
BORRO DELLA FORNACE	N0020050560101000000	9013	BOTRO DELLA VALLE (3)	N0020050120100000000	9013
BORRO DELLA GINEPRAIA	N0020050562301030000	9013	BOTRO DELLA VALLE DEI NOCI	N0020050430900000000	9013
BORRO DELLA PINETA	N0020050561801020100	9013	BOTRO DELLA VALLINA	N0020050562117010000	9013
BORRO DELLA QUERCE (2)	N0020050561601010301	9013	BOTRO DELLA VEDUTA	N0020050562307000000	9013
BORRO DELLA QUERCE (3)	N0020050560100000000	9013	BOTRO DELL'AIUCCIA	N0020050561002000000	9013
BORRO DELLA SUGHERA (2)	N0020050562105000000	9013	BOTRO DELL'ALBERETA	N0020050560902000000	9013
BORRO DELL'ACQUA SALATA	N0020050560200000000	9013	BOTRO DELLE BROTTE	N0020050562308000000	9013
BORRO DELLE FRANOSE	N0020050561802000000	9013	BOTRO DELLE CERBAIOLE	N0020050432002000000	9013
BORRO DELLE MACINE (2)	N0020050561601010200	9013	BOTRO DELLE CERBAIOLE (2)	N0020050431000000000	9013
BORRO DELLE RAGNAIE	N0020050561601000000	9013	BOTRO DELLE PIETRE ROSSE	N0020050432003000000	9013
BORRO DI LORIANI	N0020050561601010201	9013	BOTRO DELLE PRODE	N0020050562309000000	9013
BORRO DI MENDACCINO	N0020050562105010100	9013	BOTRO DELLE RIPE	N0020050562111000000	9013
BORRO DI PARTINO	N0020050562105010000	9013	BOTRO DELLE VIGNE	N0020050561200000000	9013
BORRO DI REDINE	N0020050562106000000	9013	BOTRO DELL'ULIVELLO	N0020050562311020000	9013
BORRO FORCONALE	N0020050562301030100	9013	BOTRO DI BACIO (2)	N0020050562118030000	9013
BORRO LE FERGOLE	N0020050562111010000	9013	BOTRO DI BANDITA	N0020050561810000000	9013
BORRO SOTTO LA COSTA	N0020050560201000000	9013	BOTRO DI BOTUME	N0020050431100000000	9013
BOTRELLO DEL TOSOLINO	N0020050560801000000	9013	BOTRO DI BRUCIATICCIO	N0020050561811000000	9013
BOTRO CAFAGGIO (2)	N0020050430100000000	9013	BOTRO DI BUCCIANO	N0020050561812000000	9013
BOTRO CECO	N0020050562107000000	9013	BOTRO DI BUCIGNONE	N0020050561809040000	9013
BOTRO DEGLI OLMI	N0020050560300000000	9013	BOTRO DI CASCIANO	N0020050431200000000	9013
BOTRO DEI BANDITELLI	N0020050562301010101	9013	BOTRO DI CASTAGNETO	N0020050562403030100	9013
BOTRO DEI BOSCHETTI	N0020050560400000000	9013	BOTRO DI CASTAGNETO (3)	N0020050561101000000	9013
BOTRO DEI COLLIVERDI	N0020050430200000000	9013	BOTRO DI CATINACCIO	N0020050561701000000	9013
BOTRO DEI DOCCI	N0020050562108000000	9013	BOTRO DI CHICCHIRICHI	N0020050561813000000	9013
BOTRO DEI FORCONI	N0020050562302000000	9013	BOTRO DI COLLELUNGO	N0020050562312020000	9013
BOTRO DEI LAMI	N0020050561809010000	9013	BOTRO DI COLLELUCCI	N0020050560903000000	9013
BOTRO DEI NERI	N0020050561803000000	9013	BOTRO DI FERRATE	N0020050562301010103	9013
BOTRO DEI PANCACCI	N0020050430300000000	9013	BOTRO DI FINOCCHIETTO	N0020050562113010000	9013
BOTRO DEI PIGNANI	N0020050561804000000	9013	BOTRO DI FONTERINALDO	N0020050561501000000	9013
BOTRO DEI PRATI	N0020050562303000000	9013	BOTRO DI MASTIANI	N0020050562118040000	9013
BOTRO DEI SANTUCCI	N0020050562311010000	9013	BOTRO DI MELETTO	N0020050562112000000	9013
BOTRO DEI SASSI	N0020050561809020000	9013	BOTRO DI MONTINO	N0020050561809050000	9013
BOTRO DEI SODONI	N0020050562304000000	9013	BOTRO DI NATRI	N0020050561003000000	9013
BOTRO DEL BELNOME	N0020050431801000000	9013	BOTRO DI NOCETO	N0020050562113000000	9013
BOTRO DEL BOSCO (2)	N0020050560701000000	9013	BOTRO DI NOCETO (2)	N0020050562113010100	9013
BOTRO DEL BOSCO LEBBIO	N0020050562118010000	9013	BOTRO DI PALAIOLA	N0020050562114000000	9013
BOTRO DEL BOSCONI	N0020050560500000000	9013	BOTRO DI PARTINA	N0020050562403030000	9013
BOTRO DEL CARDO	N0020050560600000000	9013			
BOTRO DEL CASINO (4)	N0020050562301010102	9013			

BOTRO DI POGGIO PIEVANO	N0020050562312030000	9013	BOTRO DI FONTANA DIANA	N0024080070303010000	10010
BOTRO DI PUCIAIA	N0020050562115000000	9013	BOTRO DI RISECCOLI	N0024080020200000000	10010
BOTRO DI RAGNAINO	N0020050561300000000	9013	BOTRO DI SAN ANTONIO	N0024080030100000000	10010
BOTRO DI RIGNANO	N0020050561400000000	9013	BOTRO DI SAN BERNARDO	N0024080030000000000	10010
BOTRO DI SAN MARTINO	N0020050562310000000	9013	BOTRO DI SAN PIETRO	N0024080070601000000	10010
BOTRO DI SANTA MARIA PIANARDI	N0020050431802010000	9013	BOTRO DI SANT'ALESSANDRA	N0024080070400000000	10010
BOTRO DI SCARMAINO	N0020050562312020100	9013	BOTRO DI SILIPAIA	N0024080040000000000	10010
BOTRO DI TAMPIANO	N0020050562116000000	9013	BOTRO SCARSOIO	N0024080070601010000	10010
BOTRO DI VAL DI RIO	N0020050431300000000	9013	BOTRO SEMOLATICO	N0024080010400000000	10010
BOTRO DI VALLAIA	N0020050561902000000	9013	FOSSO DEI POLLINI	N0024070020000000000	10010
BOTRO DI VALTRIA	N0020050561806010000	9013	FOSSO DEI SEI COMUNI	N0024030000000000000	10010
BOTRO DI VICANALE VECCHIO	N0020050561601010300	9013	FOSSO DELLA SEREZZA (2)	N0024040000000000000	10010
BOTRO DI ZOCCOLO	N0020050562312020200	9013	FOSSO DELLA SPINAIA (4)	N0024070020100000000	10010
BOTRO FERRAIO	N0020050430601000000	9013	FOSSO DELLE CATERATTE (2)	N0024050000000000000	10010
BOTRO FOGNONI	N0020050560102000000	9013	FOSSO DI SCOLO DI PIAGGIA	N0024060000000000000	10010
BOTRO LA FINE	N0020050431400000000	9013	FOSSO VANNINI	N0024050010000000000	10010
BOTRO MARMERINO	N0020050561702000000	9013	RIO DI NOCE	N0024070000000000000	10010
BOTRO PALAGETTO	N0020050561500000000	9013	TORRENTE ZAMBRA DI CALCI	N0024080000000000000	10010
BOTRO PIGNANI	N0020050561814000000	9013	VALLINO DELLE VALLI	N0024080050000000000	10010
BOTRO ROGLIETTO	N0020050562311000000	9013	VALLINO DI NICOSIA	N0024080070500000000	10010
BOTRO SAN DONATO	N0020050431500000000	9013	VALLINO DI SAN PIETRO	N0024080070600000000	10010
BOTRO SANTA LUCIA	N0020050431600000000	9013	VALLINO VILLA	N0024080060000000000	10010
BOTRO SCARPUGLIE	N0020050561810010000	9013	ZAMBRA MONTMAGNO	N0024080070000000000	10010
BOTRO SOLFANAIA	N0020050430602000000	9013			
BOTRO SPINAIOIA	N0020050562308030000	9013	Sottobacino bientina 20010	Tora confluenza con Arno	
BOTRO STIVACCIA	N0020050561601010000	9013	NOME	CSIBAPO	COD_BILANC
BOTRO TORBO	N0020050561600000000	9013	TORRENTE TORA	R0210130000000000000	20010
BOTRO VALLICHIESI	N0020050561004000000	9013			
FIUME CASCINA	N0020050430000000000	9013	BORRO DEL BUFFONE	R0210130100100000000	20010
FOSSO CAFAGGIO (2)	N0020050431700000000	9013	BORRO DEL PRESEPIO	R0210130100101000000	20010
FOSSO CETRO	N0020050431501000000	9013	BORRO MARIANNA	R0210130100401000000	20010
FOSSO DELL'UOMO MORTO (5)	N0020050450000000000	9013	BORRO TANNINO	R0210130100200000000	20010
FOSSO DI GOZZO TONDO	N0020050431802000000	9013	BOTRELLO DEI TUFI	R0210130130100000000	20010
FOSSO DI PIANETTE	N0020050431800000000	9013	BOTRO CALDO	R0210130100402000000	20010
FOSSO FIGURETTA	N0020050431900000000	9013	BOTRO DEI CONFINI	R0210130130200000000	20010
FOSSO GHIANDONE	N0020050562403040000	9013	BOTRO DEI VALLINACCI	R0210130130301000000	20010
IL BOTRACCIO	N0020050562303020000	9013	BOTRO DEL PIAN DELLA VACCA	R0210130110100000000	20010
IL BOTRICHIONE	N0020050432004000000	9013	BOTRO DEL RABATTO	R0210130010000000000	20010
RIO CALDANA	N0020050432000000000	9013	BOTRO DEL VALLINO DEL MULINO	R0210130020000000000	20010
RIO DI GELLO	N0020050490100000000	9013	BOTRO DELLA TORELLA	R0210130030000000000	20010
RIO FILETTO (2)	N0020050561700000000	9013	BOTRO DI LOTI	R0210130130300000000	20010
RIO GRANCHIAIA (2)	N0020050562117000000	9013	BOTRO GIUNCO MARINO	R0210130010100000000	20010
RIO IMPRUNETA	N0020050562312000000	9013	BOTRO TORBAGGIO	R0210130040000000000	20010
RIO MAGGIORE	N0020050431401000000	9013	BOTRO TORELLINA	R0210130030100000000	20010
RIO MALSATTO	N0020050480000000000	9013	FOSSO AI SALCI	R0210130050000000000	20010
RIO MELOGIO	N0020050561800000000	9013	FOSSO AUTOSTRADA	R0210130100300000000	20010
RIO METATO	N0020050562118000000	9013	FOSSO AUTOSTRADA RIVESTITO C.A.	R0210130060000000000	20010
RIO PADULE	N0020050490000000000	9013	FOSSO AUTOSTRADA RIVESTITO C.A. (2)	R0210130060100000000	20010
RIO PICCOLA TOSOTA	N0020050561900000000	9013	FOSSO AUTOSTRADA RIVESTITO C.A. (3)	R0210130060200000000	20010
RIO ROGLIETTO	N0020050562311030000	9013	FOSSO CUNELLA	R0210130080101000000	20010
RIO TOSOLO	N0020050562403000000	9013	FOSSO CUNELLA (2)	R0210130080102000000	20010
RIO TREGGIAIA	N0020050562000000000	9013	FOSSO TANNINO	R0210130100102000000	20010
RIO VAL MINORE	N0020050480100000000	9013	RIO ALBERELLI	R0210130070000000000	20010
TORRENTE GARFALO	N0020050562100000000	9013	RIO CASCINE	R0210130080000000000	20010
TORRENTE RACOSA	N0020050562200000000	9013	RIO COLLELUGOLI	R0210130070100000000	20010
TORRENTE ROGLIO	N0020050560000000000	9013	RIO CONELLA	R0210130080100000000	20010
TORRENTE ROGLIO DELL'ISOLA	N0020050562300000000	9013	RIO DI CEPPEO	R0210130130401000000	20010
TORRENTE TOSOLA	N0020050562400000000	9013	RIO DI SAN BIAGIO	R0210130120100000000	20010
			RIO FIOCINA	R0210130090000000000	20010
Sottobacino valdarnoinf 10010	Foce Arno		RIO FIOCINELLA	R0210130090100000000	20010
NOME	CSIBAPO	COD_BILANC	RIO FRASSINI	R0210130070200000000	20010
FIUME ARNO	N0020000000000000000	10010	RIO INFERNO	R0210130130400000000	20010
Dalla sezione di monte alla foce			RIO LA TANNA	R0210130100000000000	20010
			RIO NUGOLA	R0210130100400000000	20010
ALLACCIANTE FOSSO VANNINI	N0024050010100000000	10010	RIO PIANTEGOLA	R0210130110000000000	20010
BOTRO CAMPO BRAVO DELLE FONTANELLE	N0024080010000000000	10010	RIO RIMAZZANO	R0210140010103020101	20020
BOTRO DEGLI SPARETI	N0024080070301000000	10010	RIO SAN BIAGIO	R0210130120000000000	20010
BOTRO DEI RONCHI (2)	N0024080070302000000	10010	TORRENTE MORRA	R0210130130000000000	20010
BOTRO DEL GALLETTO	N0024070010000000000	10010			
BOTRO DEL LATO	N0024080020000000000	10010	Sottobacino bientina 20020	Altezza Vicopisano	
BOTRO DEL RETO	N0024080070100000000	10010	NOME	CSIBAPO	COD_BILANC
BOTRO DEL ZUFFONE	N0024080070200000000	10010	CANALE EMISSARIO DI BIENTINA	R0210140000000000000	20020
BOTRO DELLA FONTE DEL PORCA	N0024080010100000000	10010	Dalla sorgente all'immissione del Fosso Nuovo Cilecchio		
BOTRO DELLA FONTE NOCE	N0024080020100000000	10010			
BOTRO DELLA PENDIA	N0024080010201000000	10010	BOTRO DEL GHIANDONE	R0210140180100000000	20020
BOTRO DELLA PUCELLA	N0024080010200000000	10010	BOTRO DEL TERMINE (2)	R0210140180401000000	20020
BOTRO DELLA SASSA (2)	N0024010000000000000	10010	CANALE ARNOLFINI	R0210140010103020101	20020
BOTRO DELL'ACQUA CHIARA	N0024080010300000000	10010	CANALE DELLA NAVARECCIA	R0210140010000000000	20020
BOTRO DELLE CONCHE	N0024080070401000000	10010	CANALE DETTO ROGGETTO	R0210140020100000000	20020
BOTRO DELLE FELCI	N0024080070300000000	10010	CANALE EMISSARIO CONTROFOSSO DI DESTRA	R0210140030000000000	20020
BOTRO DI COL MEZZANO	N0024080010202000000	10010	CANALE LA VIACCIA	R0210140010101000000	20020
BOTRO DI FONTANA DELLE FELCI	N0024080070303000000	10010	CANALETTA DEMANIALE ARNOLFINI	R0210140010103020102	20020

CONTROFOSSO DI SINISTRA	R021014018020000000	2020	RIO DELLA PESCIANA	R0210140050403010201	2020
FOSSA CINQUE DI LEVANTE	R0210140180201000000	2020	RIO DELLA PIANTONETA	R0210140050301000000	2020
FOSSA DUE	R0210140180202000000	2020	RIO DELLA PIASTRAIA	R0210140050300000000	2020
FOSSA NERA	R0210140010102000000	2020	RIO DELLA SANA DEL VANNI	R0210140010106030000	2020
FOSSA NUOVA	R0210140040000000000	2020	RIO DELLA SASSINA	R0210140010104020100	2020
FOSSA NUOVA (2)	R0210140010103030100	2020	RIO DELLA TANA (2)	R0210140050403000000	2020
FOSSA NUOVA (3)	R0210140010100000000	2020	RIO DELLA VALLE (3)	R0210140040200000000	2020
FOSSA QUATTRO	R0210140180203000000	2020	RIO DELL'ACQUA GELATA	R0210140100602040101	2020
FOSSA TRE DI LEVANTE	R0210140180204000000	2020	RIO DELL'AMPOLLORA	R0210140010103030201	2020
FOSSO ARGINE DEL SARELLONE	R0210140110100000000	2020	RIO DELLE BOTRE (2)	R0210140050403010101	2020
FOSSO ARGINETTO	R0210140110200000000	2020	RIO DELLE CARBONATE	R0210140010106040000	2020
FOSSO CAMPOMAGGIO	R0210140050000000000	2020	RIO DELLE FONTANELLE	R0210140100602030000	2020
FOSSO CASETTA (4)	R0210140010501000000	2020	RIO DELLE FONTANELLE (2)	R0210140021108020000	2020
FOSSO CERAGIO	R0210140010200000000	2020	RIO DELLE FRANE	R0210140050403010000	2020
FOSSO CONSORZIALE DETTO FORRA	R0210140021101000000	2020	RIO DELLE FRATTE	R0210140021106000000	2020
FOSSO DEL BOTRICCHIO	R0210140040101000000	2020	RIO DELLE LAME (2)	R0210140100602040000	2020
FOSSO DEL CATRAME	R0210140010401000000	2020	RIO DELLE LAME A LUCCA	R0210140180300000000	2020
FOSSO DEL CILECCHIO	R0210140110101000000	2020	RIO DELLE LAME A LUCCA (2)	R0210140180301000000	2020
FOSSO DEL LUPO (16)	R0210140021102000000	2020	RIO DELLE TAGLIE	R0210140020602010100	2020
FOSSO DELLA BIFFA	R0210140040102000000	2020	RIO DELLE TORTORE	R0210140180402030000	2020
FOSSO DELLA GRONDACCIA	R0210140060000000000	2020	RIO DELLE TRE FONTINE	R0210140180400000000	2020
FOSSO DELLA MALORA (2)	R0210140040100000000	2020	RIO DESTRA DEL POGGETTO	R0210140010106050000	2020
FOSSO DELLA PRESELLINA	R0210140070000000000	2020	RIO DETTO MANCINO	R0210140020602000000	2020
FOSSO DELLA SCHIANTATA	R0210140080000000000	2020	RIO DETTO MONSAGRATI	R0210140020603000000	2020
FOSSO DELLA SEREZZA	R0210140050100000000	2020	RIO DEZZA	R0210140010104020000	2020
FOSSO DELLE BOTRACE	R0210140021001000000	2020	RIO DI BOTRA AMARA	R0210140180402040000	2020
FOSSO DELLE SALE	R0210140100602040101	2020	RIO DI BUTI	R0210140100602040100	2020
FOSSO DELLO STRADONE DEL TIGLIO	R0210140100100000000	2020	RIO DI CALCISONDRÀ	R0210140050201010000	2020
FOSSO DETTO ROGGERLO	R0210140020200000000	2020	RIO DI CAPRIGLIORE	R0210140021106010000	2020
FOSSO DI CONFINE (4)	R0210140090000000000	2020	RIO DI MASSA MACINAIA	R0210140020600000000	2020
FOSSO DI CONFINE (5)	R0210140100000000000	2020	RIO DI MICHELINA	R0210140021108030000	2020
FOSSO DI CONFINE (6)	R0210140010300000000	2020	RIO DI NAVARRE	R0210140050404000000	2020
FOSSO DI CONFINE (7)	R0210140010400000000	2020	RIO DI NOVAIA	R0210140050202010000	2020
FOSSO DI FUNGAIA	R0210140110000000000	2020	RIO DI PALAIOLA	R0210140021107000000	2020
FOSSO DI TULLIO	R0210140120000000000	2020	RIO DI RICAVO	R0210140021104010000	2020
FOSSO EMISSARINO	R0210140130000000000	2020	RIO DI SAN GIUSTO	R0210140020602010000	2020
FOSSO MANGIOLLA	R0210140140000000000	2020	RIO DI SANT'ANTONE	R0210140050405000000	2020
FOSSO NERO (4)	R0210140010500000000	2020	RIO DI SASSETO	R0210140050402010000	2020
FOSSO RANOCCHIA	R0210140160000000000	2020	RIO DI SCIOPPATO	R0210140010803000000	2020
FOSSO RENAIO	R0210140010801000000	2020	RIO DI TANALI	R0210140100502010000	2020
FOSSO ROGETTO	R0210140020300000000	2020	RIO DI TASSINATA	R0210140010701020000	2020
FOSSO SAN LEONARDO	R0210140020601000000	2020	RIO DI VALGRANDE	R0210140180301010000	2020
FOSSO STRADONE	R0210140010600000000	2020	RIO DI VALIGATTI	R0210140100502020000	2020
FOSSO UNO	R0210140100200000000	2020	RIO DI VALLEGRANDE	R0210140021108000000	2020
GORA DEL MOLINO (2)	R0210140010701010100	2020	RIO DI VALLIGATTA	R0210140021109010000	2020
RIO ARPINO	R0210140020400000000	2020	RIO DOCCIOLA	R0210140050403020000	2020
RIO BOTTACCIO	R0210140090101000000	2020	RIO GRANDE (3)	R0210140050201000000	2020
RIO CAPRIO	R0210140010103010000	2020	RIO GRANDE (4)	R0210140050201020000	2020
RIO CARAVIZZA	R0210140010802000000	2020	RIO GRIFONE	R0210140050202000000	2020
RIO CASALE	R0210140010103000000	2020	RIO LA VALLE DEGLI ALBERI	R0210140100500000000	2020
RIO CASTRUCCIO	R0210140010104000000	2020	RIO LAMA (4)	R0210140010701000000	2020
RIO CERACIOLA	R0210140021109020100	2020	RIO LAME A LUCCA	R0210140180500000000	2020
RIO CIANI	R0210140010402000000	2020	RIO L'AMPOLLARA	R0210140010103030000	2020
RIO COLLE LUNGO	R0210140021103000000	2020	RIO LE VALLETTE	R0210140050405010000	2020
RIO COLLE MOZZO	R0210140100300000000	2020	RIO LECCIO	R0210140010800000000	2020
RIO DEGLI SCASSI	R0210140050401000000	2020	RIO LEVACCHIO	R0210140010804000000	2020
RIO DEGLI SCOGLI DI RAVVIA	R0210140021102010000	2020	RIO LISCHETO	R0210140180600000000	2020
RIO DEI BUCACCII	R0210140021108010000	2020	RIO MAESTRO DI VORNO	R0210140020700000000	2020
RIO DEI BUONCRISTIANI	R0210140100601000000	2020	RIO MAGNO	R0210140050400000000	2020
RIO DEI CAMPACCI	R0210140180402010000	2020	RIO MASSAROSA	R0210140010104010100	2020
RIO DEI CECI	R0210140050402000000	2020	RIO NOCELLA	R0210140010103020100	2020
RIO DEI COLLI	R0210140010106010000	2020	RIO PONTICELLI	R0210140180000000000	2020
RIO DEI MARINI	R0210140050403010100	2020	RIO PRIMAVERA	R0210140180301010100	2020
RIO DEI RONCHI (2)	R0210140010104010000	2020	RIO QUINTO	R0210140010105020000	2020
RIO DEL BARBARELLA	R0210140021104000000	2020	RIO RALLA	R0210140010105000000	2020
RIO DEL BOTTACCIO	R0210140180402000000	2020	RIO RALLE	R0210140010105030000	2020
RIO DEL CAMPO (2)	R0210140100602010000	2020	RIO RALLETTA	R0210140010805000000	2020
RIO DEL CANALE	R0210140010106020000	2020	RIO RIMORO	R0210140180601000000	2020
RIO DEL CANNELLAIO	R0210140180403000000	2020	RIO RISECCOLI	R0210140020800000000	2020
RIO DEL FRIZZONE	R0210140020500000000	2020	RIO SAN GALLO	R0210140010301000000	2020
RIO DEL METATINO	R0210140100602020000	2020	RIO SAN GIORGIO	R0210140050406000000	2020
RIO DEL MORTO	R0210140180402020000	2020	RIO SAN MARTINO	R0210140010806000000	2020
RIO DEL POLENDI	R0210140010105010000	2020	RIO SAN MARTINO (2)	R0210140020901000000	2020
RIO DEL PULPITINO	R0210140180404000000	2020	RIO SAN QUIRICO	R0210140020900000000	2020
RIO DEL RAMO	R0210140010103020000	2020	RIO SANA	R0210140010106000000	2020
RIO DEL ROMITORIO	R0210140050200000000	2020	RIO SANA (2)	R0210140010104010200	2020
RIO DEL SORBO	R0210140050404010000	2020	RIO SANTA CATERINA	R0210140021000000000	2020
RIO DEL VALICO GRIFOGLIETO	R0210140010700000000	2020	RIO STRIGIAIO	R0210140010301010000	2020
RIO DELLA FOCE DI BORREGHINO	R02101400211050000000	2020	RIO VAIANO	R0210140090100000000	2020
RIO DELLA BAGGINE	R0210140010103030200	2020	RIO VAVANDARA	R0210140010807000000	2020
RIO DELLA FONTANACCIA DI CAPO CAVALLO	R0210140100400000000	2020	RIO VISONA DI CASTELVECCHIO	R0210140100600000000	2020
RIO DELLA GENTIVOLTA	R0210140050403010200	2020	RIO VISONA DI RUOTA	R0210140100602000000	2020

SOLCO DEL METATO DI SAN ROCCO	R0210140100602050000	20020	FOSSO CAMPO	R0210020030000000000	20030
SOLCO DELLA FOCE DEL COTONE	R0210140021105010000	20020	FOSSO CERIA	R0210020020401000000	20030
SOLCO DELLA SELVACCIA	R0210140010106060000	20020	FOSSO CRESPIA	R0210110020000000000	20030
SOLCO DELLA TORCHIA	R0210140010104020200	20020	FOSSO DEGLI ANGELI	R0210020050100000000	20030
SOLCO DELLE CERRETELLE	R0210140010106020100	20020	FOSSO DEGLI STECCHI	R0210020020201020100	20030
SOLCO DELLE MARINAIE	R0210140100602010100	20020	FOSSO DEGLI STROZZI	R0210050010000000000	20030
SOLCO DELLE PIASTRAIE	R0210140021109000000	20020	FOSSO DEI CAPPELLANI	R0210020040000000000	20030
SOLCO DETTO RIETTO	R0210140021110000000	20020	FOSSO DEI NAVICELLI	R0210020020100000000	20030
SOLCO DETTO RUSCELLO	R0210140021110010000	20020	FOSSO DEI NAVICELLI (2)	R0210020050000000000	20030
SOLCO DI PIANEZZORI	R0210140010104020300	20020	FOSSO DEI NAVICELLI (3)	R0210060000000000000	20030
SOLCO NAIOLA	R0210140010103010100	20020	FOSSO DEI PARTICOLARI	R0210020030101000000	20030
TORRENTE TAZZERA	R0210140010302000000	20020	FOSSO DEL CALIGI	R0210020020200000000	20030
TORRENTE VISONA	R0210140100602040101	20020	FOSSO DEL CATERATTO	R0210010010200000000	20030
TORRENTE VISONA DI COMPITO	R0210140021100000000	20020	FOSSO DEL FONTINO (10)	R0210080020201000000	20030
VALLE DI PIE' MAGGIORE	R0210140100602060000	20020	FOSSO DEL GRACITONE	R0210020050200000000	20030
VALLINO DEI CASTELLI	R0210140050201030000	20020	FOSSO DEL MANZINO	R0210020040801000000	20030
VALLINO DEI PRATALI	R0210140050201030100	20020	FOSSO DEL NUGOLAIO DI STECCHI	R0210020020201010100	20030
VALLINO DEL METATO VECCHIO	R0210140100602040201	20020	FOSSO DEL PONTE NUOVO (2)	R0210020030102000000	20030
VALLINO DEL PAVENTI	R0210140100501000000	20020	FOSSO DELLA MARIANA	R0210020020202010000	20030
VALLINO DEL SERENUCCIO	R0210140100501010000	20020	FOSSO DELLA MATTINGA	R0210020020402010100	20030
VALLINO DELLA LECCETA	R0210140050403030000	20020	FOSSO DELLA MEZZANINA	R0210020060000000000	20030
VALLINO DELLE FORBICI	R0210140100602040102	20020	FOSSO DELLA ROTINA	R0210020020301000000	20030
VALLINO DELLE PIASTRAIE	R0210140100504010000	20020	FOSSO DELLA SELVA (8)	R0210020010100000000	20030
VALLINO DI BUCETTOLA	R0210140050407000000	20020	FOSSO DELLA SOPINA	R0210020030200000000	20030
VALLINO DI BUCOLI	R0210140100502000000	20020	FOSSO DELL'ACQUA SALSA (2)	R0210010010000000000	20030
VALLINO DI CALCISONDRA	R0210140050201040000	20020	FOSSO DELLE LENZE O PAILUNGA	R0210080020202000000	20030
VALLINO DI FERRANTE	R0210140050408000000	20020	FOSSO DELLE SEDICI	R0210020020402000000	20030
VALLINO DI PIPA O DI RIVOLTA	R0210140100502010100	20020	FOSSO DELL'IMMAGINETTA	R0210020050101000000	20030
VALLINO DI RETTININO	R0210140100602040200	20020	FOSSO DI FAGIOLAIA	R0210110030200000000	20030
VALLINO DI RIVOLTA	R0210140100503000000	20020	FOSSO DI GERBARETO	R0210040010000000000	20030
VALLINO DI SAN MARCO	R0210140100504000000	20020	FOSSO DI SAN LORENZO	R0210020020403010000	20030
VALLINO DI SAN MARTINO E CINTOIA	R0210140050409000000	20020	FOSSO DI SANTA MARIA (3)	R0210020020300000000	20030
VALLINO DI SAN SEBASTIANO	R0210140050410000000	20020	FOSSO DI SCOLO DI PISA	R0210020070000000000	20030
VALLONE DI BOTRA	R0210140021109020000	20020	FOSSO DI STIGLIANO	R0210010010300000000	20030
VALLONE DI RICAVO	R0210140021110020000	20020	FOSSO DI TITIGNANO	R0210020020201000000	20030
			FOSSO FOLOGNO	R0210080010101000000	20030
Sottobacino bientina 20030	Foce Scolmatore		FOSSO FOLOGNO (2)	R0210080010101010000	20030
NOME	CSIBAPO	COD_BILANC	FOSSO GIROTTA	R0210110030300000000	20030
CANALE EMISSARIO DI BIENTINA	R0210140000000000000	20030	FOSSO LAMONE	R0210020080000000000	20030
Dalla sezione di monte all'immissione nel Canale Scolmatore			FOSSO LONDRO	R0210020020403020000	20030
SCOLMATORE DELL'ARNO	R0210000000000000000	20030	FOSSO MARIGNANO	R0210080020200000000	20030
			FOSSO NUGOLAIO	R0210020020403000000	20030
ALLACCIANTE OVEST	R0210020040100000000	20030	FOSSO NUOVO (5)	R0210040020100000000	20030
ANTIPOSSETTO	R0210080010000000000	20030	FOSSO NUOVO DEGLI ALLORI	R0210020090000000000	20030
ANTIPOSSETTO (2)	R0210080020100000000	20030	FOSSO NUOVO DELLA BONIFICA	R0210020040800000000	20030
ANTIPOSSO DELLE ACQUE CHIARE	R0210010000000000000	20030	FOSSO NUOVO DELLA BONIFICA (2)	R0210020040802000000	20030
ANTIPOSSO DI FATTORIA	R0210080010100000000	20030	FOSSO NUOVO DELLA BONIFICA (3)	R0210020040900000000	20030
BORRO DI STIGLIANO	R0210010010100000000	20030	FOSSO ORATOIO	R0210020020400000000	20030
BOTRO DEI LECCI (3)	R0210030040101000000	20030	FOSSO REALE ZANNONE	R0210080020000000000	20030
BOTRO DEL LAGO NERO	R0210030040801000000	20030	FOSSO REALE ZANNONE (2)	R0210110030000000000	20030
BOTRO DEL RICORSAIO	R0210030040100000000	20030	FOSSO ROTINA	R0210070000000000000	20030
BOTRO DEL RITERRAIO	R0210030040200000000	20030	FOSSO SOLAIOA	R0210040020000000000	20030
BOTRO DI GIUNCAIO	R0210030040300000000	20030	FOSSO TORA	R0210010020000000000	20030
BOTRO DI PERETA	R0210030040400000000	20030	FOSSO TORALE	R0210020020202000000	20030
BOTRO DI PIETRA	R0210030040500000000	20030	FOSSO VALDERIO	R0210030050200000000	20030
BOTRO DI RIMORTI	R0210030040600000000	20030	FOSSO VECCHIO	R0210020020201010000	20030
BOTRO DI VECCHIANA	R0210110010000000000	20030	FOSSO ZAMBRIGIANA	R0210020020402010101	20030
BOTRO ECINA	R0210030050100000000	20030	LAMA LARGA	R0210020010200000000	20030
BOTRO FRUSCETTO	R0210030040700000000	20030	MUGOLAIO DI CERIA	R0210020020201020000	20030
BOTRO MATRETTI	R0210030040802000000	20030	NUOVA LAMA LARGA	R0210020010300000000	20030
BOTRO SARCETA	R0210030040800000000	20030	RIO DELLA FONTACCIA	R0210010010400000000	20030
BOTRO SESSANA	R0210110020100000000	20030	RIO DELLA SELVA	R0210090010000000000	20030
CANALE CIRCONDARIALE NORD	R0210020040802010000	20030	RIO DI POZZALE	R0210140170000000000	20030
CANALE DELLE VENTICINQUE	R0210020030201000000	20030	RIO GALLETTA	R0210110030301000000	20030
CANALE NAVIGABILE DEI NAVICELLI	R0210020000000000000	20030	RIO GALLIANO	R0210030010000000000	20030
COLATORE A (2)	R0210020040200000000	20030	RIO MALVENTO	R0210110010100000000	20030
COLATORE A (3)	R0210020040300000000	20030	RIO NERO	R0210090000000000000	20030
COLATORE B (2)	R0210020040400000000	20030	RIO PETAGNOLI	R0210110030201000000	20030
COLATORE B (3)	R0210020040500000000	20030	RIO ROTELLA	R0210090020000000000	20030
COLATORE C (2)	R0210020040600000000	20030	RIO SAN ROCCO	R0210110040000000000	20030
COLATORE C (3)	R0210020040700000000	20030	RIO TAVOLA	R0210030020000000000	20030
COLLETTORE PRINCIPALE DI STAGNI	R0210020020101000000	20030	RIO TREMOSCIO	R0210030030000000000	20030
COLLETTORE SETTENTRIONALE	R0210020010301000000	20030	RIO VALLICORBOLI	R0210110030400000000	20030
FIUME ISOLA	R0210030000000000000	20030	RIO ZANNONCINO	R0210110030500000000	20030
FOSSA CHIRARA	R0210020020000000000	20030	SAN GIUSTO	R0210020070100000000	20030
FOSSA DELLO ZANNONCINO	R0210110030100000000	20030	TORRENTE BORRA (2)	R0210030040000000000	20030
FOSSA NUOVA (4)	R0210040000000000000	20030	TORRENTE CRESPIA	R0210110000000000000	20030
FOSSA NUOVA (5)	R0210050000000000000	20030	TORRENTE ECINA	R0210030050000000000	20030
FOSSETTO DELLA MONETA	R0210040020101000000	20030	TORRENTE GAMBERONCI	R0210120010000000000	20030
FOSSETTO DELLE SEDICI	R0210020020402010000	20030	TORRENTE ORCINA	R0210120000000000000	20030
FOSSETTO DI QUARTO	R0210020020402010101	20030			
FOSSETTO DI SANT'ERMETE	R0210020030100000000	20030			