

Progetto per la costruzione e l'esercizio di un Impianto eolico denominato "Luras"

Progetto definitivo

Oggetto:

LUR.77 – Allegato 4 - Catalogo MOSI

Proponente:



LURAS WINDFARM
ENERGY & INFRASTRUCTURE

Luras Windfarm
Via Dante 7
20123 Milano (Milano)

Progettista:

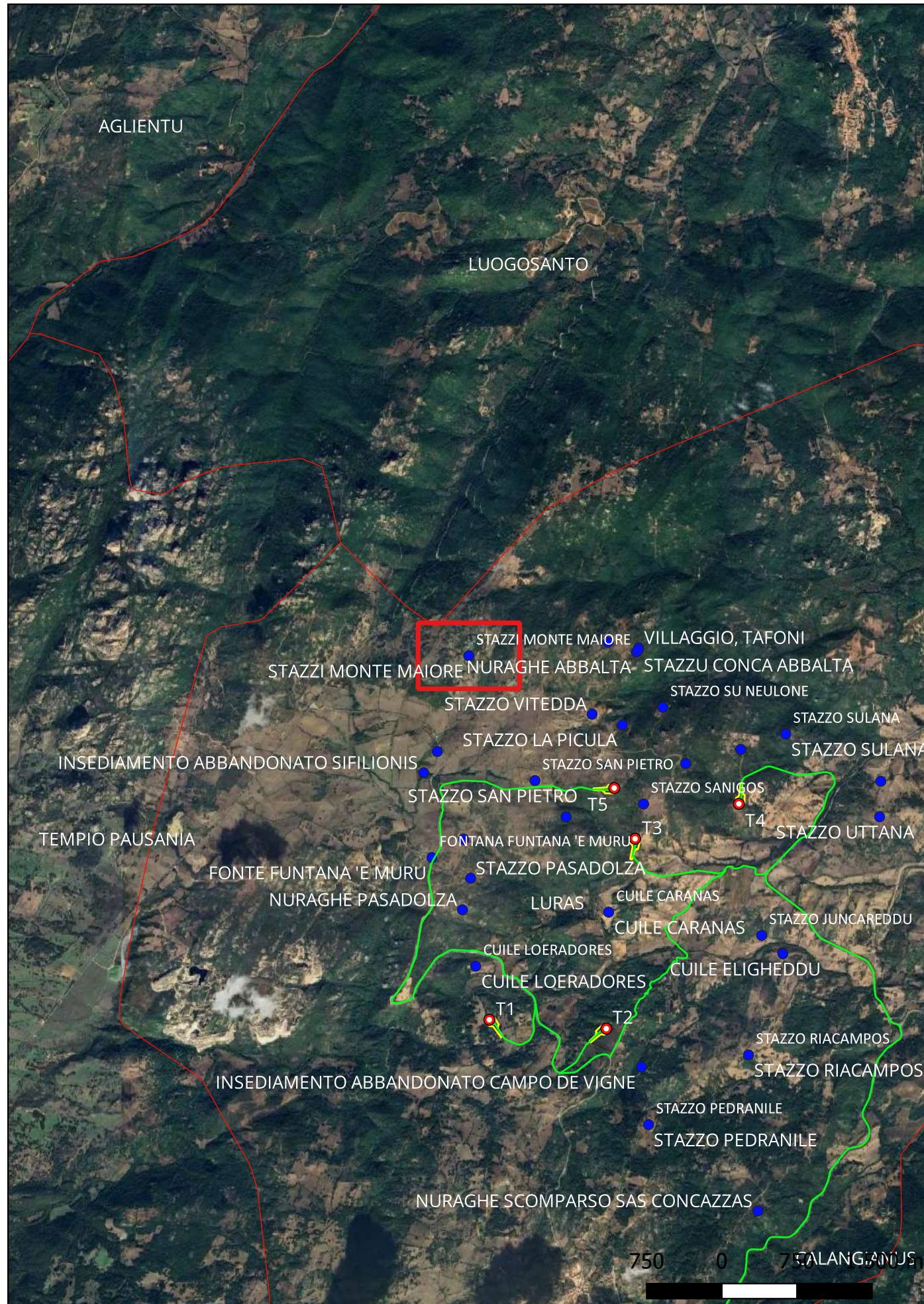


Stantec S.p.A.
Centro Direzionale Milano 2, Palazzo Canova
Segrate (Milano)

Rev. N.	Data	Descrizione modifiche	Redatto da	Rivisto da	Approvato da
00		Prima Emissione	Matteo Tatti		Matteo Tatti
Fase progetto: Definitivo				Formato elaborato: A4	

Nome File: Catalogo MOSI

Sito 1 - Stazzi Monte Maggiore (SABAP-SS-NU_2024_00156-MT_00003_1)



Localizzazione: Luras (SS) - ,

Definizione e cronologia: area priva di tracce archeologiche, {}, {Età Moderna, Età Contemporanea},

Modalità di individuazione{dati di archivio}

Distanza dall'opera in progetto:>1000 metri

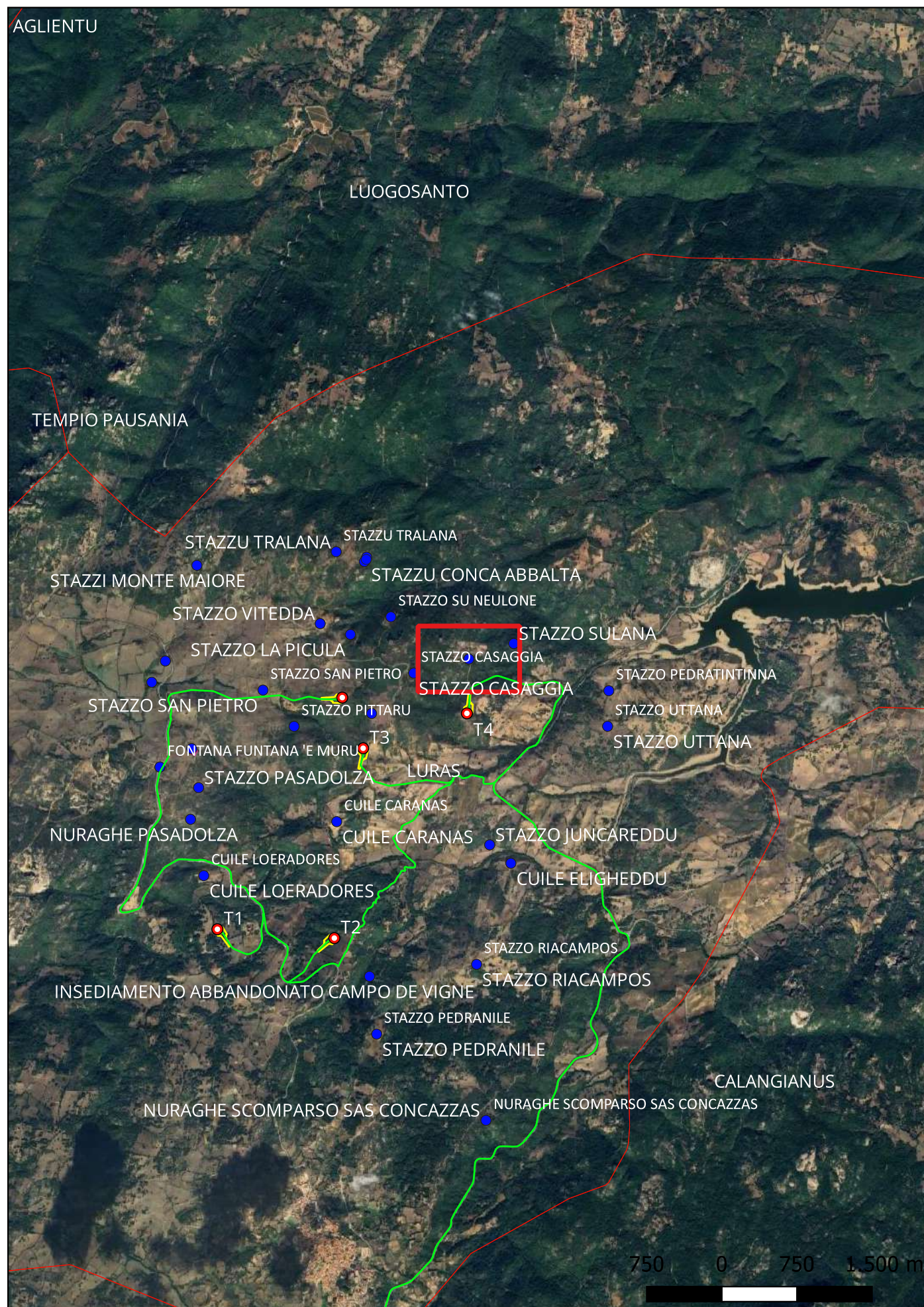
Potenziale: potenziale nullo

Rischio relativo: rischio nullo

Insedimento sparso tipico del territorio gallurese. Non sono presenti tracce archeologiche.



Sito 10 - Stazzo Abba Mariana (SABAP-SS-NU_2024_00156-MT_00003_10)



Localizzazione: Luras (SS) - ,

Definizione e cronologia: area priva di tracce archeologiche, {}, {Età Moderna, Età Contemporanea},

Modalità di individuazione{dati di archivio}

Distanza dall'opera in progetto:500-1000 metri **Potenziale:** potenziale nullo

Rischio relativo: rischio nullo

Insedimento sparso tipico del territorio gallurese. Non sono presenti tracce archeologiche.



Sito 11 - Stazzo Sulana (SABAP-SS-NU_2024_00156-MT_00003_11)

Localizzazione: Luras (SS) - ,

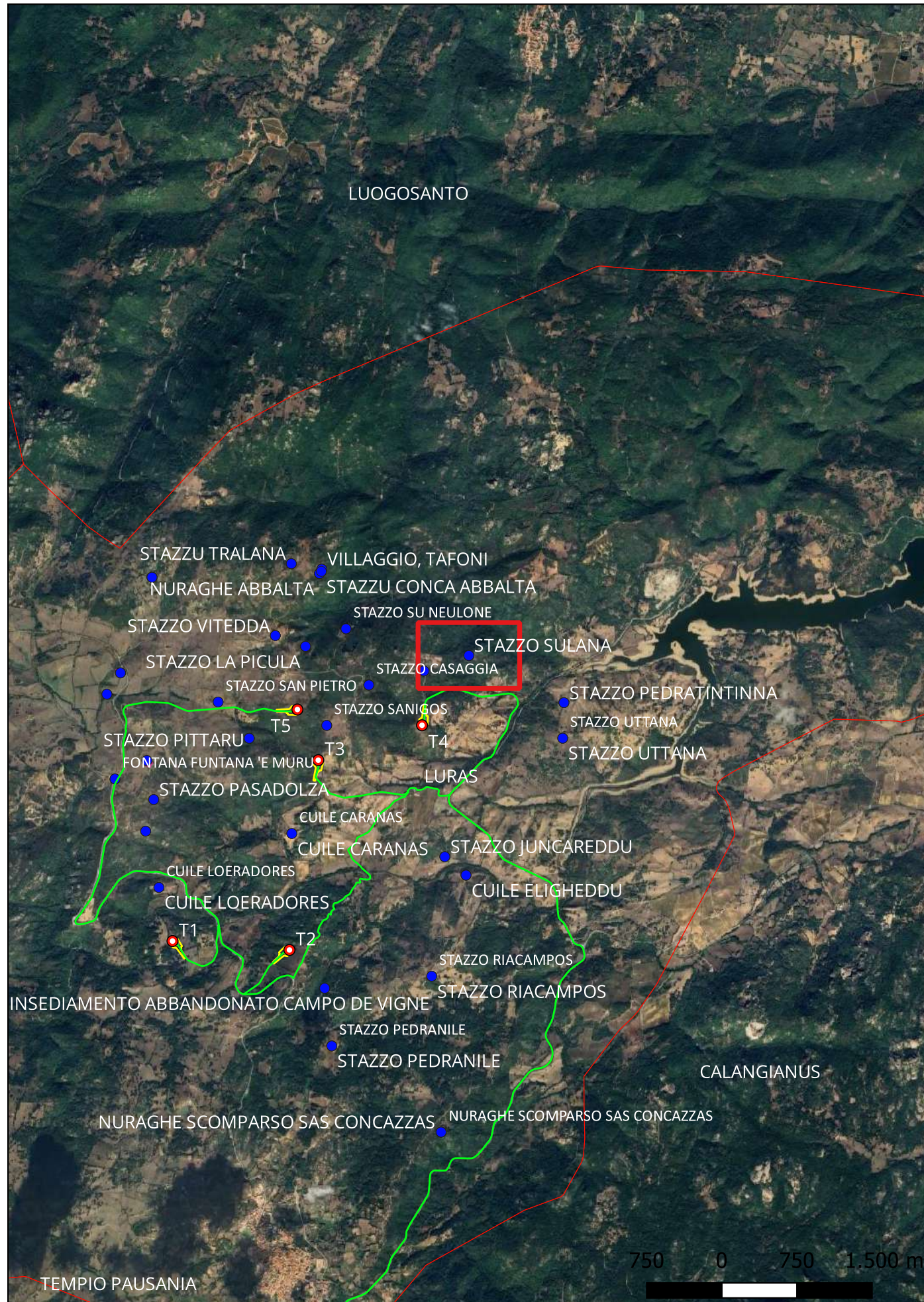
Definizione e cronologia: area priva di tracce archeologiche, {}, {Età Moderna, Età Contemporanea},

Modalità di individuazione{dati di archivio}

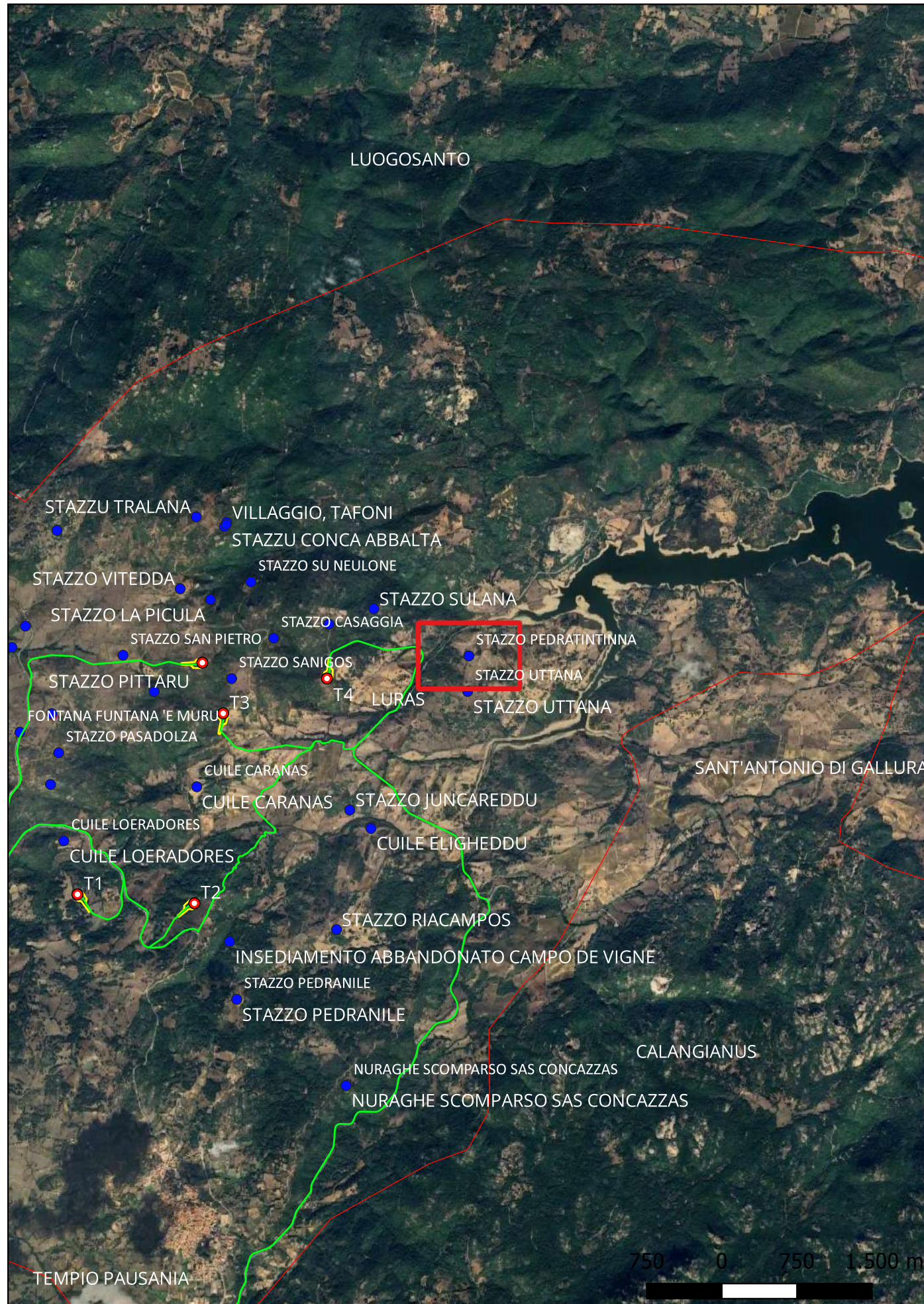
Distanza dall'opera in progetto:500-1000 metri **Potenziale:** potenziale nullo

Rischio relativo: rischio nullo

Insedimento sparso tipico del territorio gallurese. Non sono presenti tracce archeologiche.



Sito 12 - Stazzo Pedratintinna (SABAP-SS-NU_2024_00156-MT_00003_12)



Localizzazione: Luras (SS) - ,

Definizione e cronologia: area priva di tracce archeologiche, {}. {Età Moderna, Età Contemporanea},

Modalità di individuazione{dati di archivio}

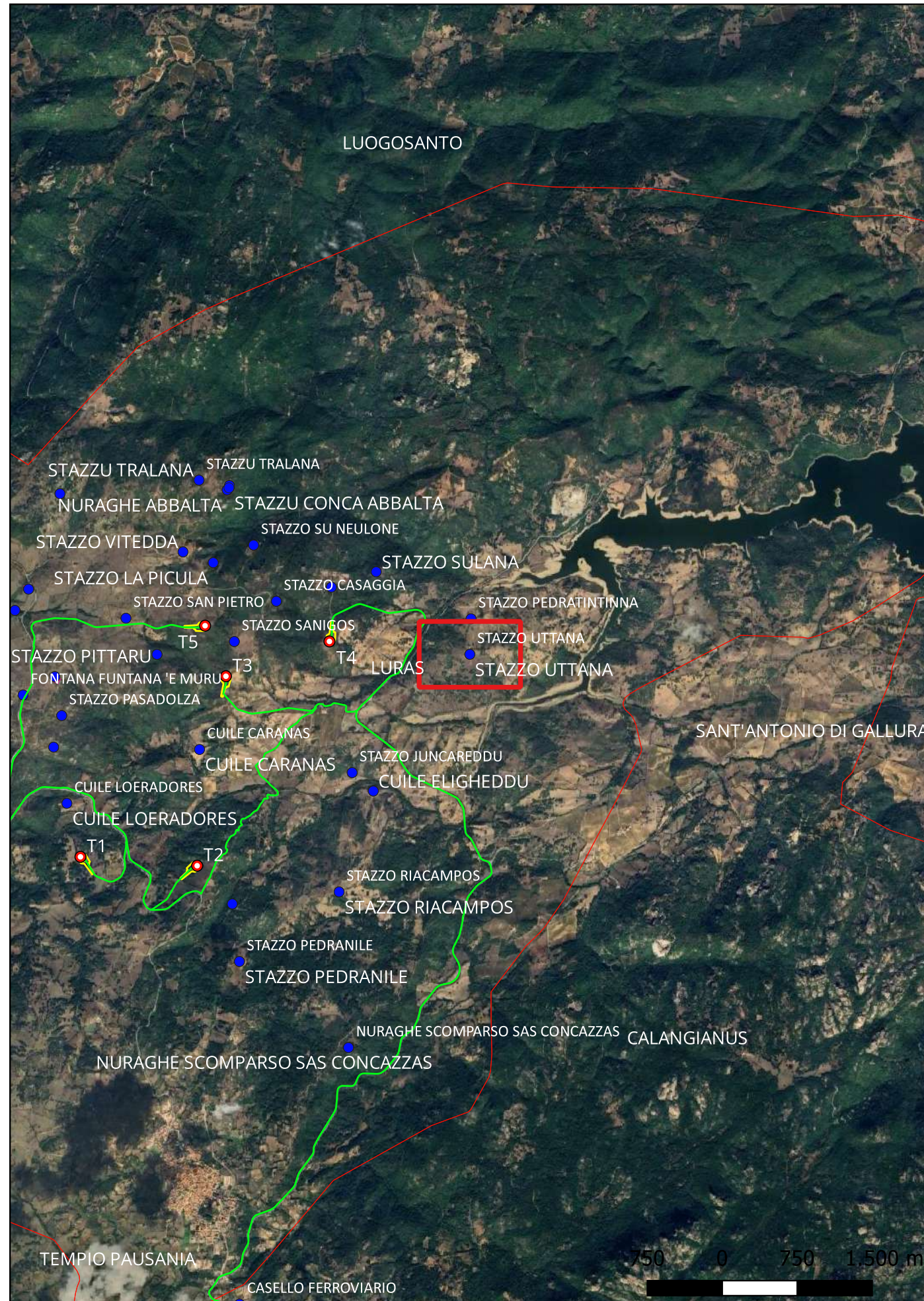
Distanza dall'opera in progetto:500-1000 metri **Potenziale:** potenziale nullo

Rischio relativo: rischio nullo

Insedimento sparso tipico del territorio gallurese. Non sono presenti tracce archeologiche.



Sito 13 - Stazzo Uttana (SABAP-SS-NU_2024_00156-MT_00003_13)



Localizzazione: Luras (SS) - ,

Definizione e cronologia: area priva di tracce archeologiche, {}, {Età Moderna, Età Contemporanea},

Modalità di individuazione{dati di archivio}

Distanza dall'opera in progetto:>1000 metri

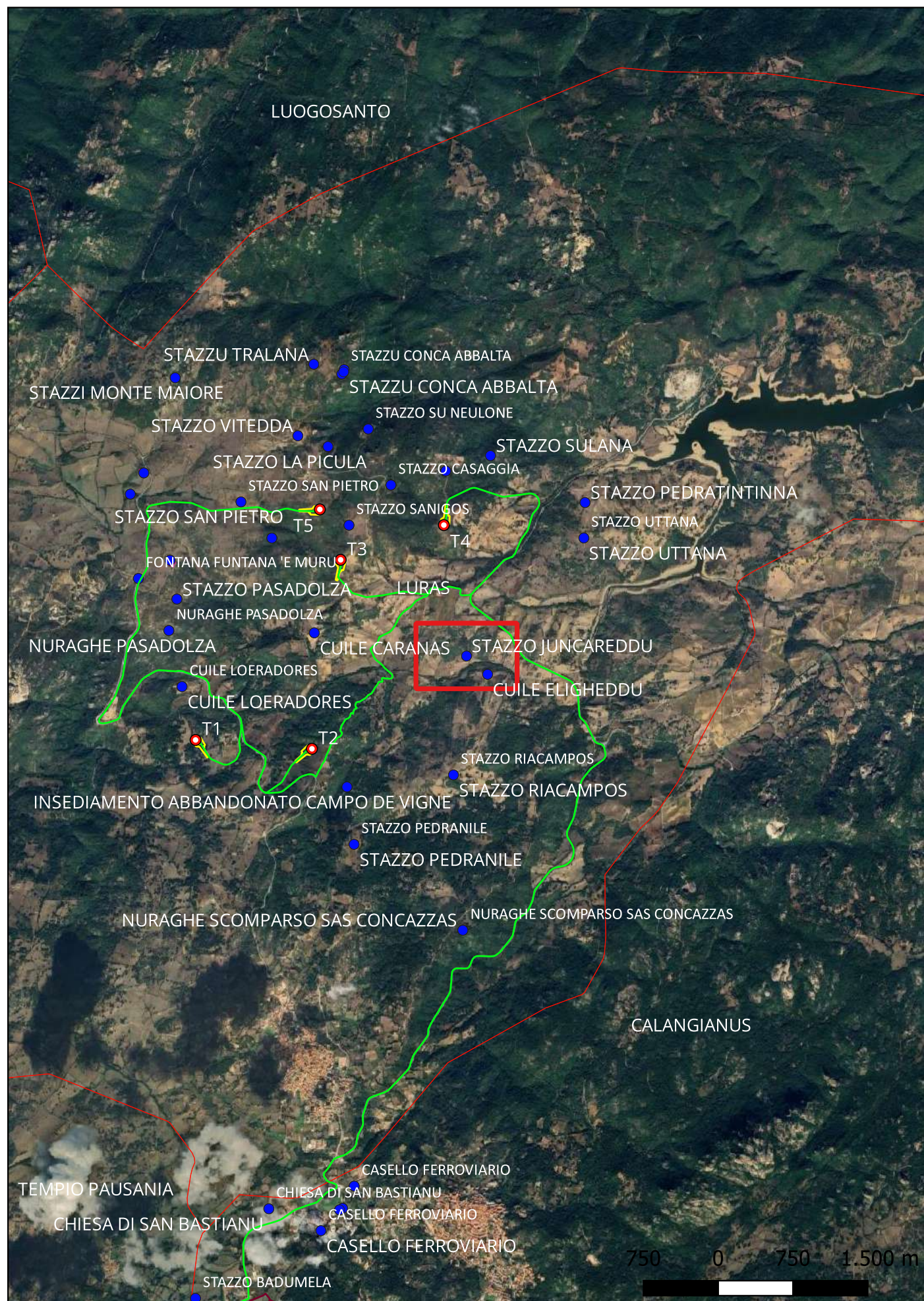
Potenziale: potenziale nullo

Rischio relativo: rischio nullo

Insediamiento sparso tipico del territorio gallurese. Non sono presenti tracce archeologiche.



Sito 14 - Stazzo Juncareddu (SABAP-SS-NU_2024_00156-MT_00003_14)



Localizzazione: Luras (SS) - ,

Definizione e cronologia: area priva di tracce archeologiche, {}. {Età Moderna, Età Contemporanea},

Modalità di individuazione{dati di archivio}

Distanza dall'opera in progetto:>1000 metri

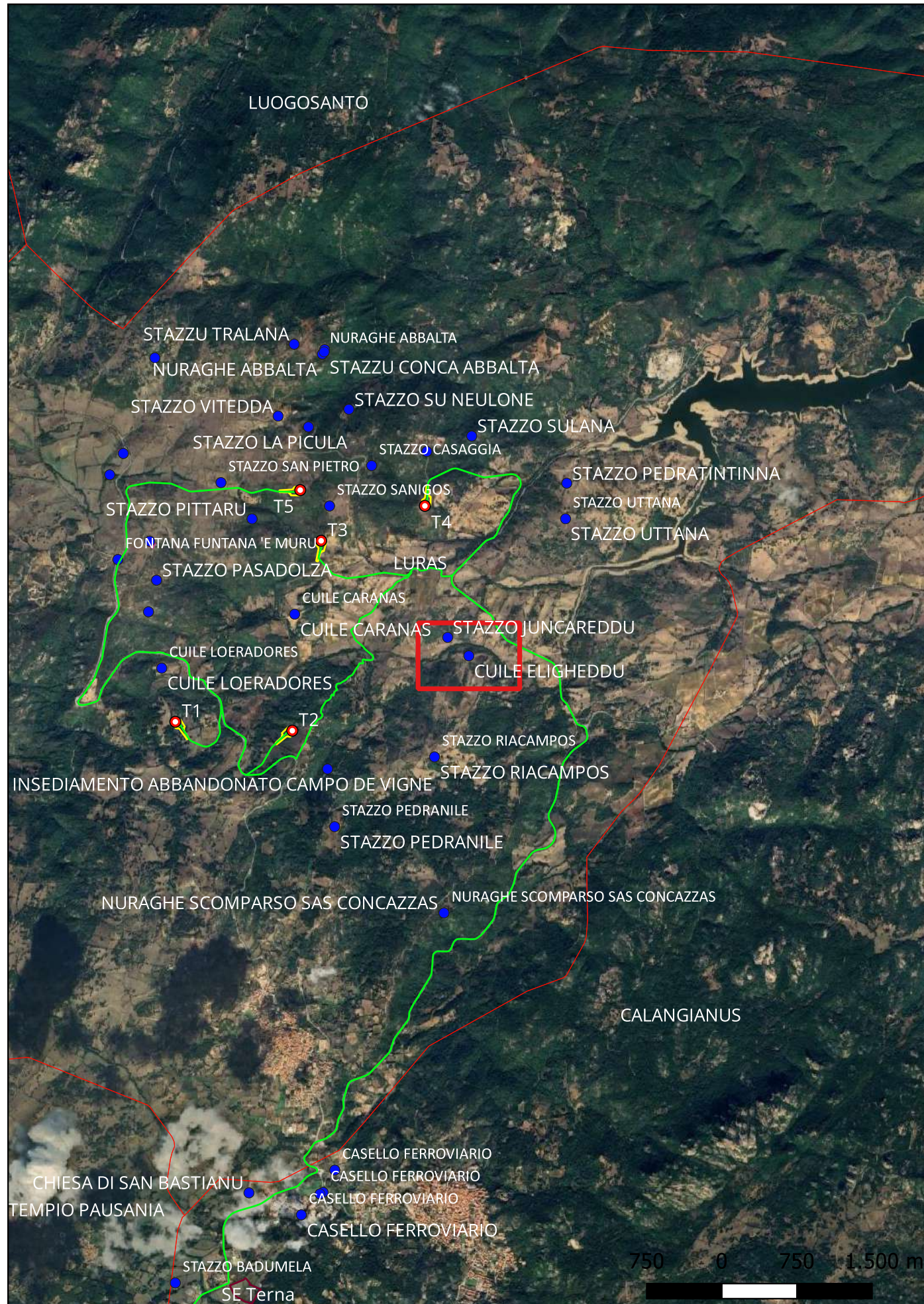
Potenziale: potenziale nullo

Rischio relativo: rischio nullo

Insedimento sparso tipico del territorio gallurese. Non sono presenti tracce archeologiche.



Sito 15 - Cuile Eligheddu (SABAP-SS-NU_2024_00156-MT_00003_15)



Localizzazione: Luras (SS) - ,

Definizione e cronologia: area priva di tracce archeologiche, {}, {Età Moderna, Età Contemporanea},

Modalità di individuazione{dati di archivio}

Distanza dall'opera in progetto:>1000 metri

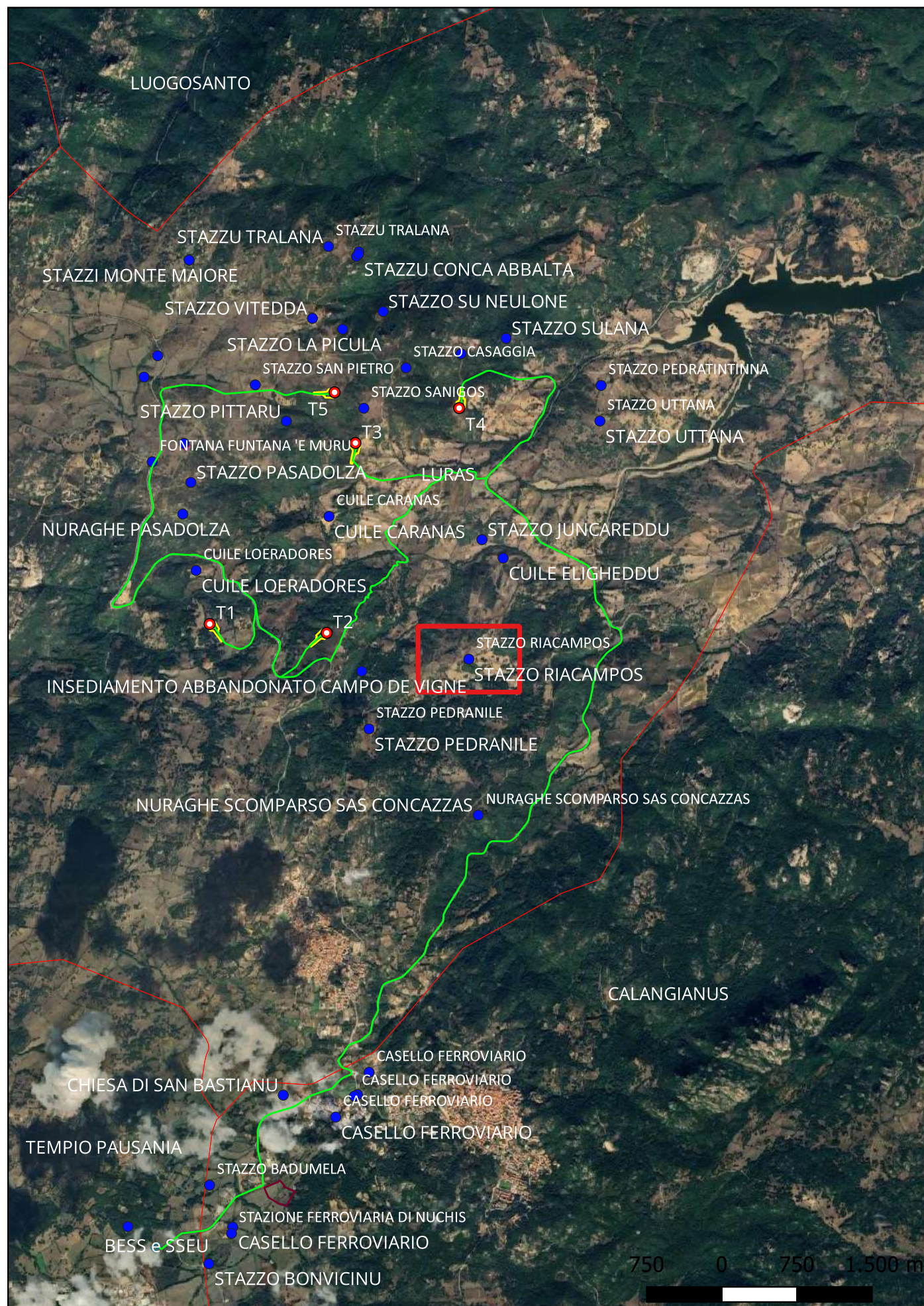
Potenziale: potenziale nullo

Rischio relativo: rischio nullo

Insedimento sparso tipico del territorio gallurese. Non sono presenti tracce archeologiche.



Sito 16 - Stazzo Riampos (SABAP-SS-NU_2024_00156-MT_00003_16)



Localizzazione: Luras (SS) - ,

Definizione e cronologia: area priva di tracce archeologiche, {}. {Età Moderna, Età Contemporanea},

Modalità di individuazione{dati di archivio}

Distanza dall'opera in progetto:>1000 metri

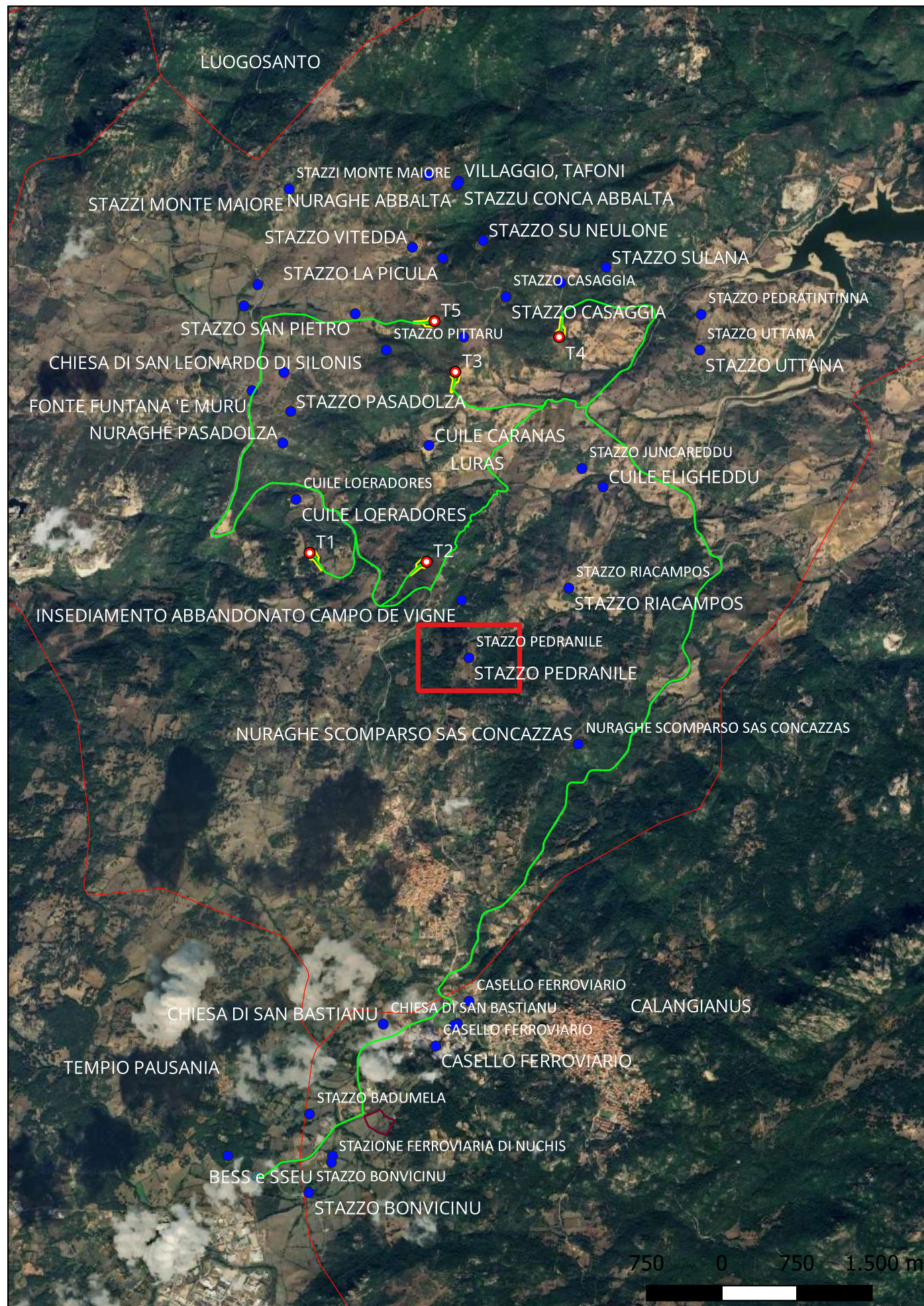
Potenziale: potenziale nullo

Rischio relativo: rischio nullo

Insedimento sparso tipico del territorio gallurese. Non sono presenti tracce archeologiche.



Sito 17 - Stazzo Pedranile (SABAP-SS-NU_2024_00156-MT_00003_17)



Localizzazione: Luras (SS) - ,

Definizione e cronologia: area priva di tracce archeologiche, {}, {Età Moderna, Età Contemporanea},

Modalità di individuazione{dati di archivio}

Distanza dall'opera in progetto:>1000 metri

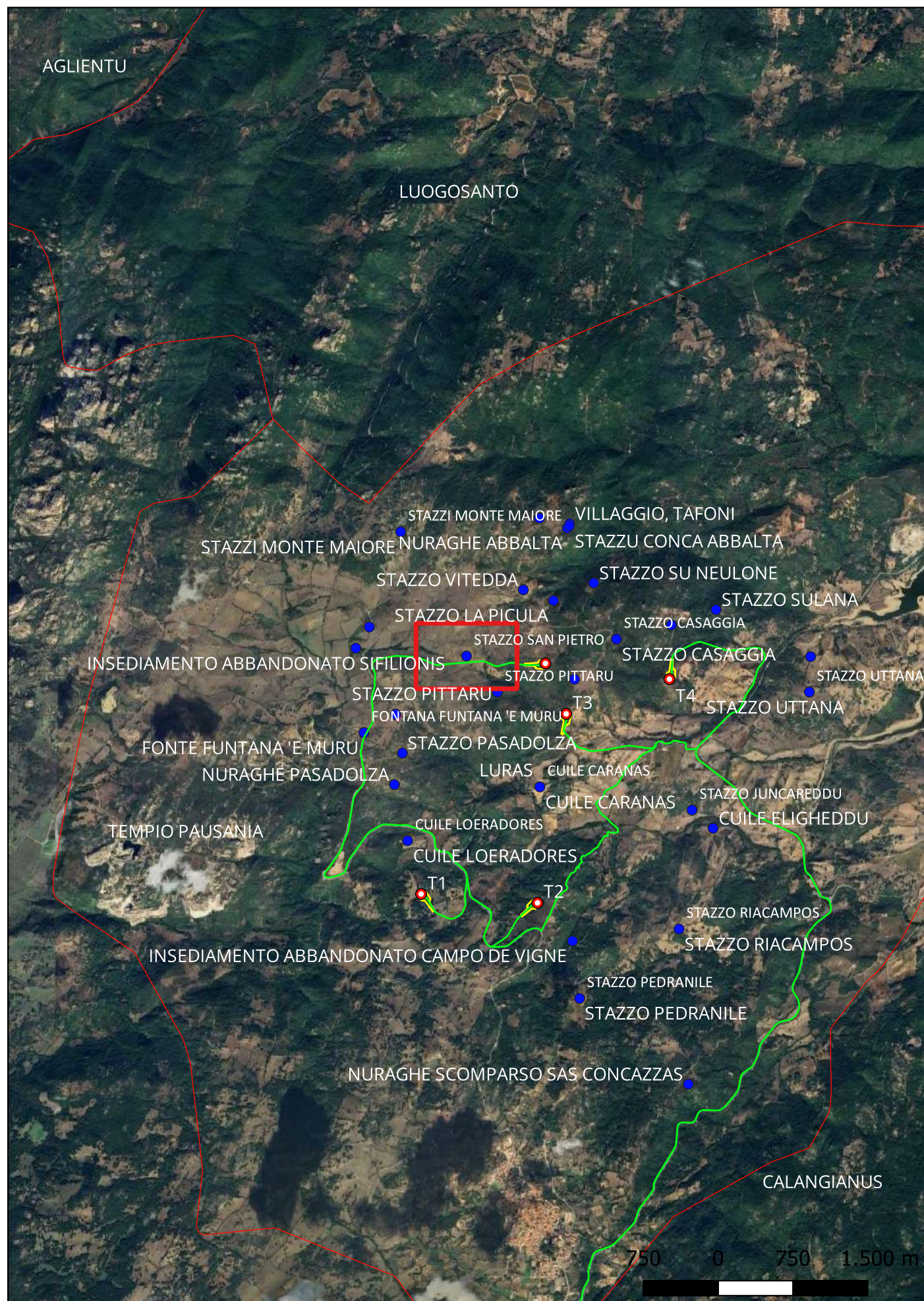
Potenziale: potenziale nullo

Rischio relativo: rischio nullo

Insedimento sparso tipico del territorio gallurese. Non sono presenti tracce archeologiche.



Sito 18 - Stazzo San Pietro (SABAP-SS-NU_2024_00156-MT_00003_18)



Localizzazione: Luras (SS) - ,

Definizione e cronologia: area priva di tracce archeologiche, {}. {Età Moderna, Età Contemporanea},

Modalità di individuazione{dati di archivio}

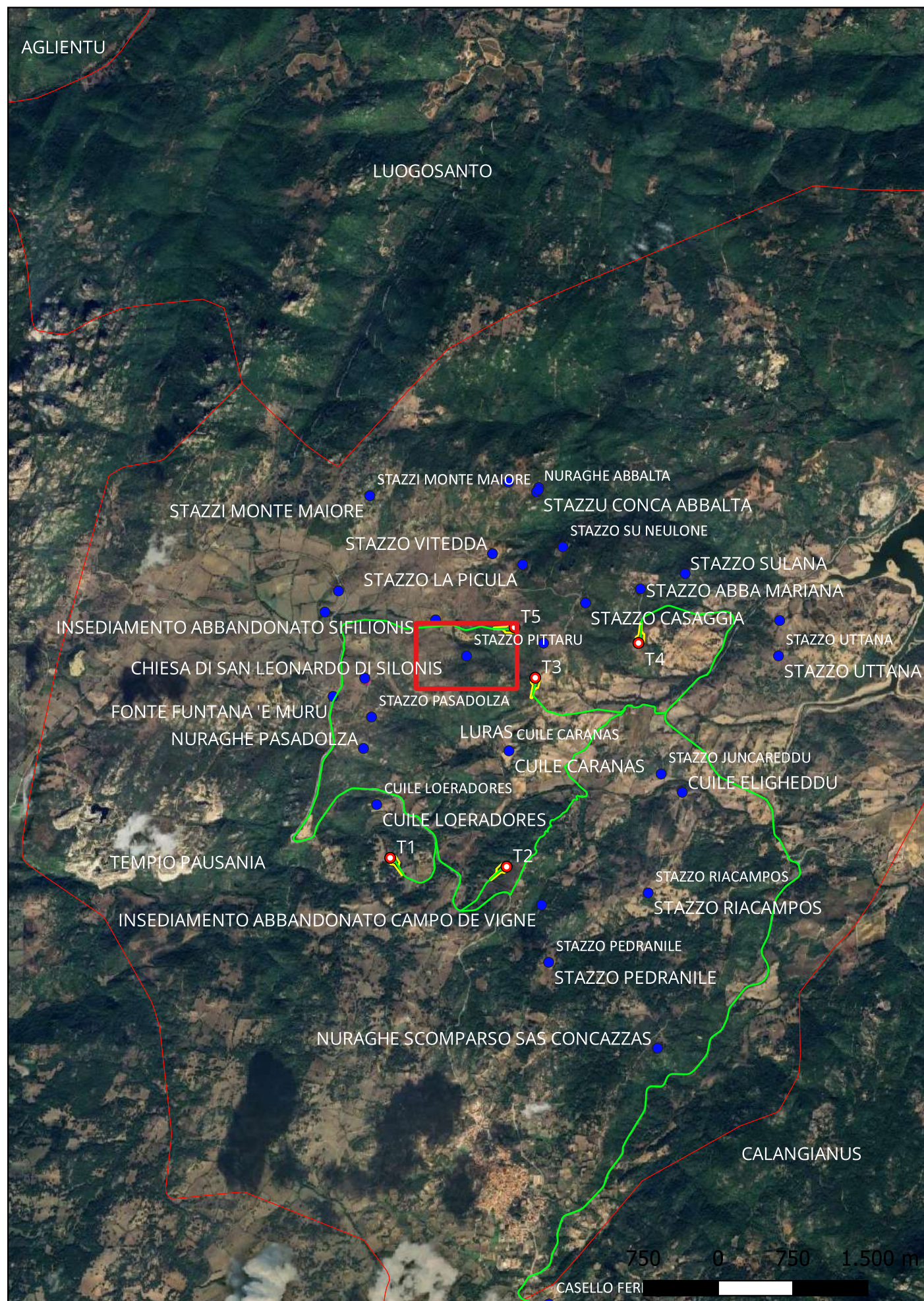
Distanza dall'opera in progetto:500-1000 metri **Potenziale:** potenziale nullo

Rischio relativo: rischio nullo

Insedimento sparso tipico del territorio gallurese. Non sono presenti tracce archeologiche.



Sito 19 - Stazzo Pittaru (SABAP-SS-NU_2024_00156-MT_00003_19)



Localizzazione: Luras (SS) - ,

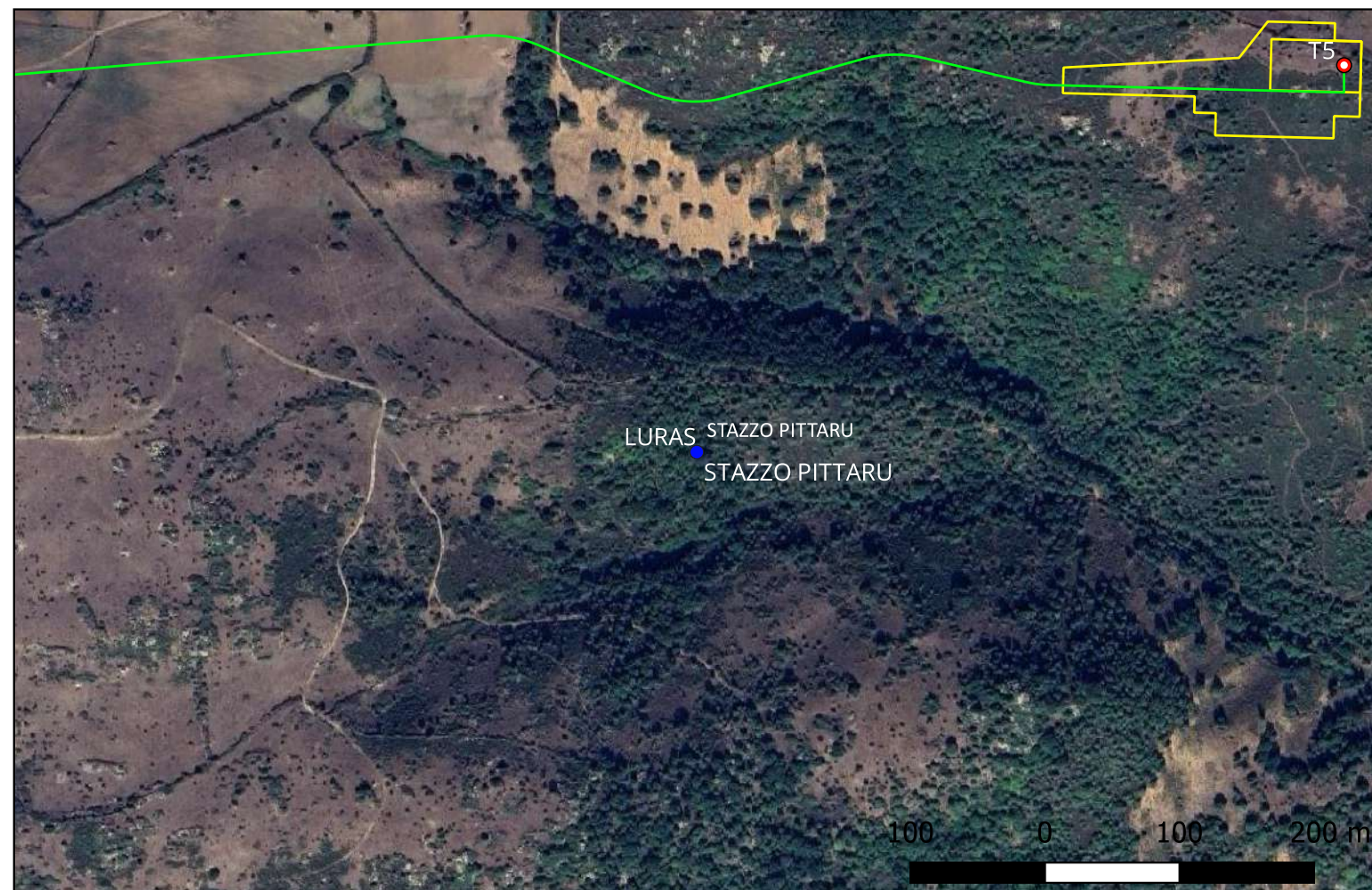
Definizione e cronologia: area priva di tracce archeologiche, {}. {Età Moderna, Età Contemporanea},

Modalità di individuazione{dati di archivio}

Distanza dall'opera in progetto:500-1000 metri **Potenziale:** potenziale nullo

Rischio relativo: rischio nullo

Insedimento sparso tipico del territorio gallurese. Non sono presenti tracce archeologiche.



Sito 2 - Stazzu Tralana (SABAP-SS-NU_2024_00156-MT_00003_2)

Localizzazione: Luras (SS) - ,

Definizione e cronologia: area priva di tracce archeologiche, {}. {Età Moderna, Età Contemporanea},

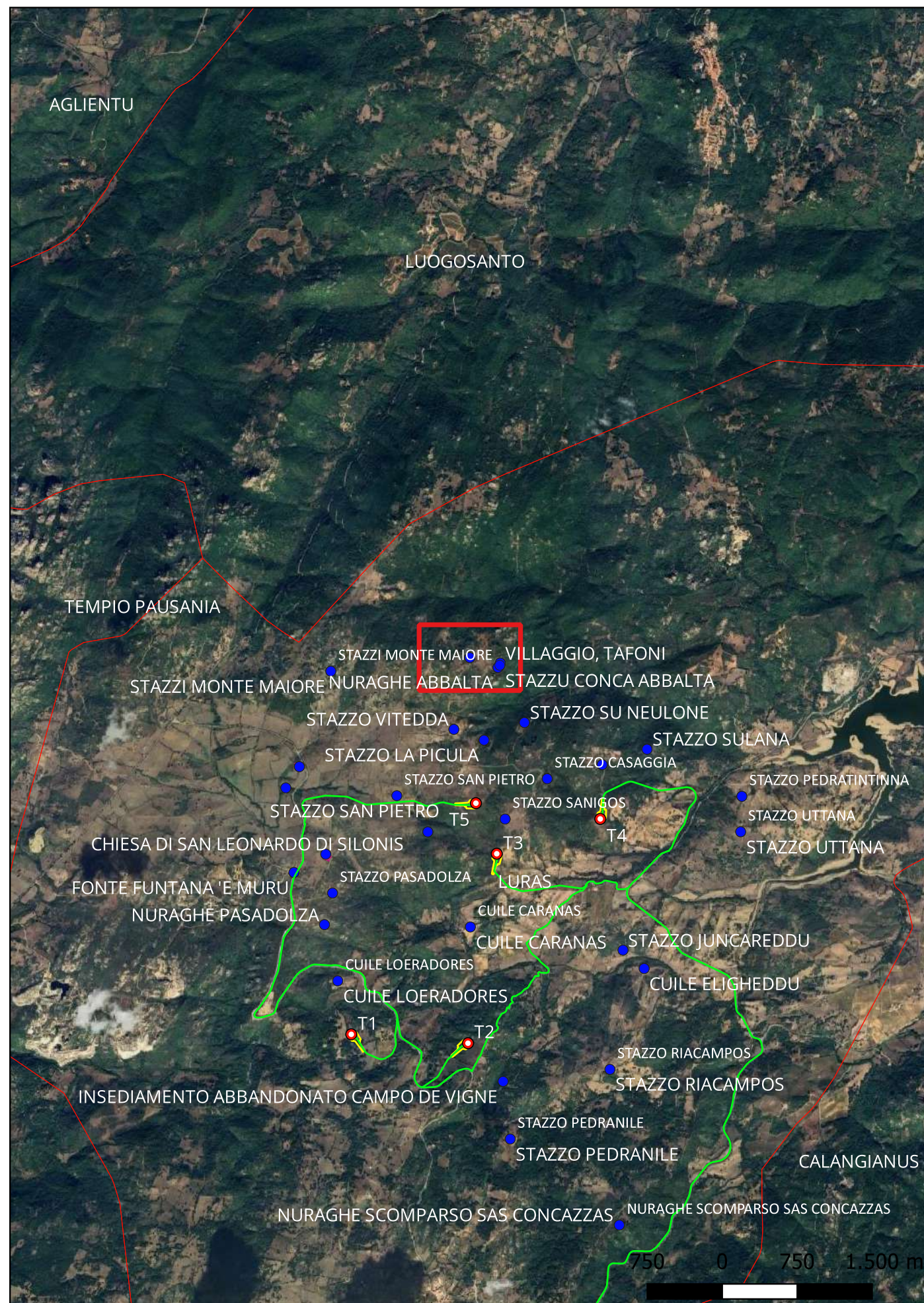
Modalità di individuazione{dati di archivio}

Distanza dall'opera in progetto:>1000 metri

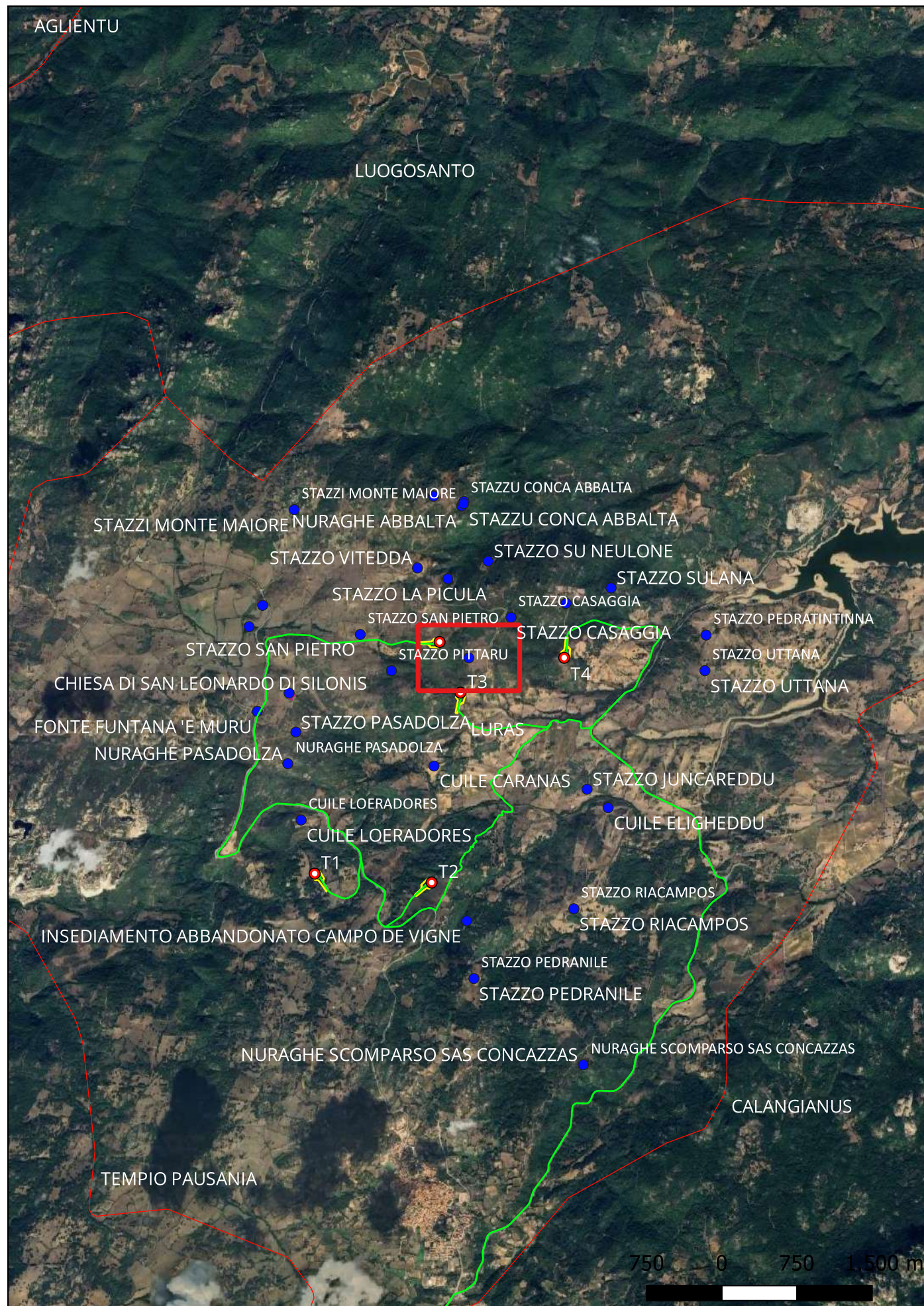
Potenziale: potenziale nullo

Rischio relativo: rischio nullo

Insedimento sparso tipico del territorio gallurese. Non sono presenti tracce archeologiche.



Sito 20 - Stazzo Sanigos (SABAP-SS-NU_2024_00156-MT_00003_20)



Localizzazione: Luras (SS) - ,

Definizione e cronologia: area priva di tracce archeologiche, {}, {Età Moderna, Età Contemporanea},

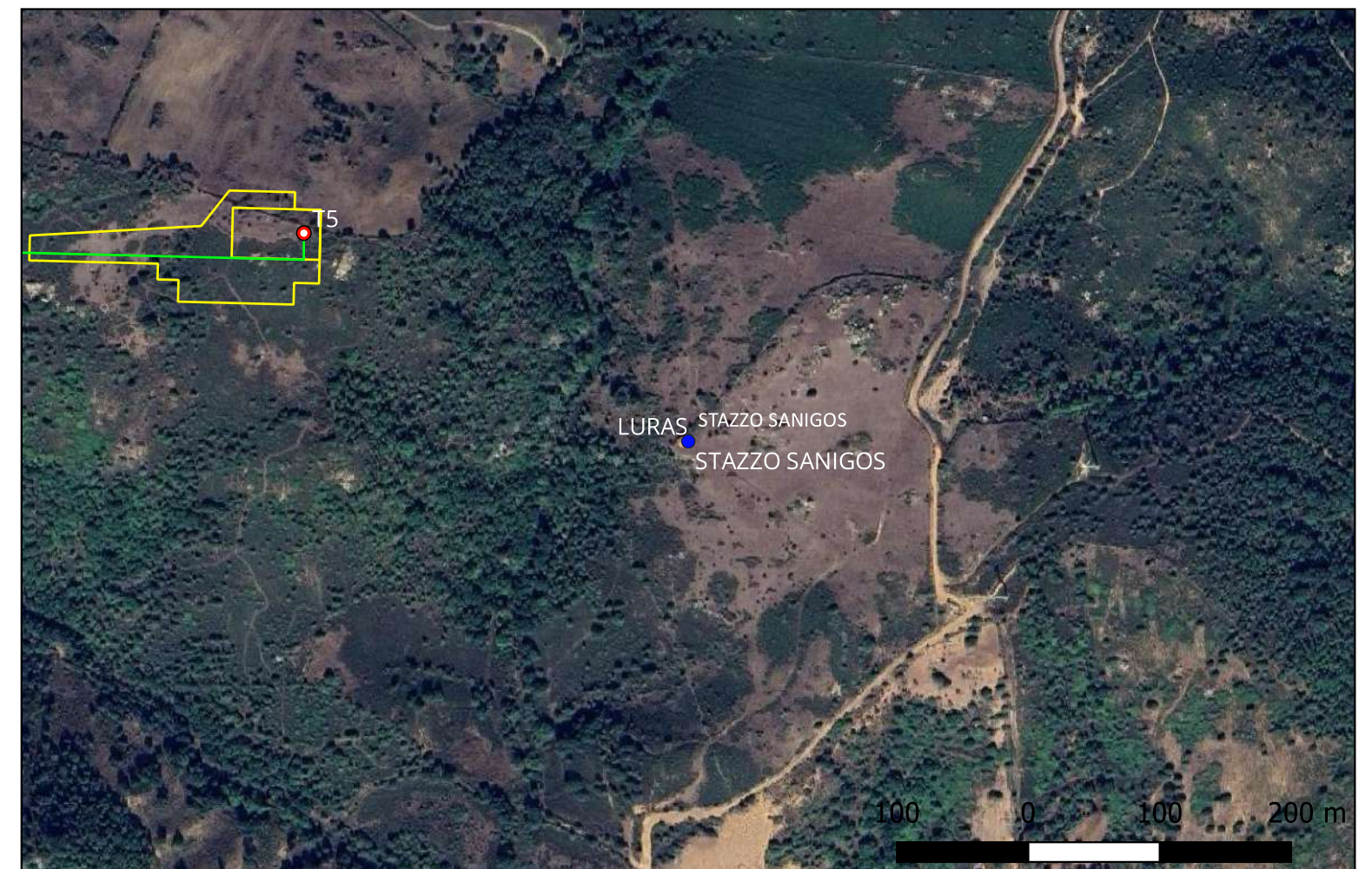
Modalità di individuazione{dati di archivio}

Distanza dall'opera in progetto:200-500 metri

Potenziale: potenziale nullo

Rischio relativo: rischio basso

Insedimento sparso tipico del territorio gallurese. Non sono presenti tracce archeologiche.



Sito 21 - Cuile Caranas (SABAP-SS-NU_2024_00156-MT_00003_21)

Localizzazione: Luras (SS) - ,

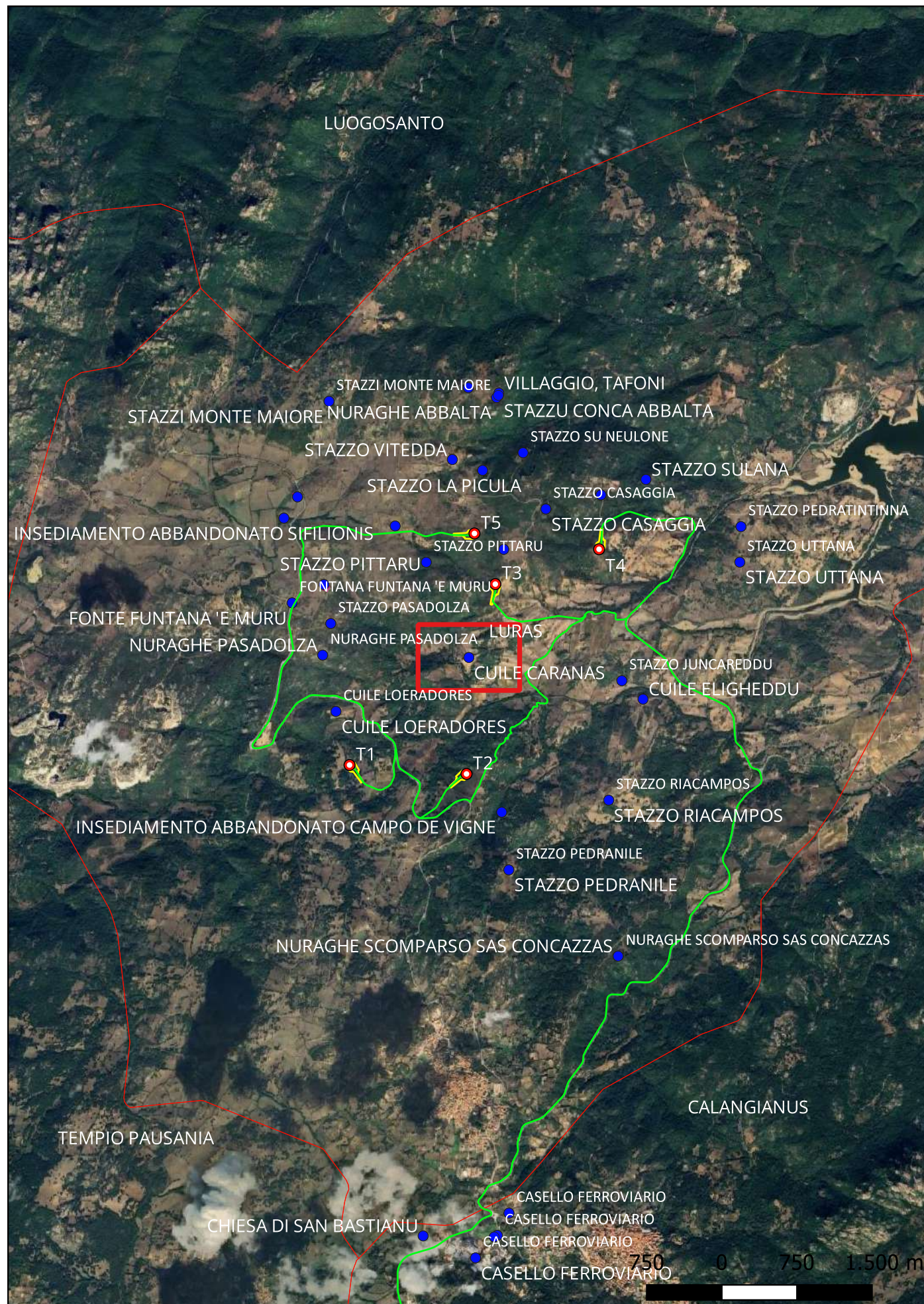
Definizione e cronologia: area priva di tracce archeologiche, {}. {Età Moderna, Età Contemporanea},

Modalità di individuazione{dati di archivio}

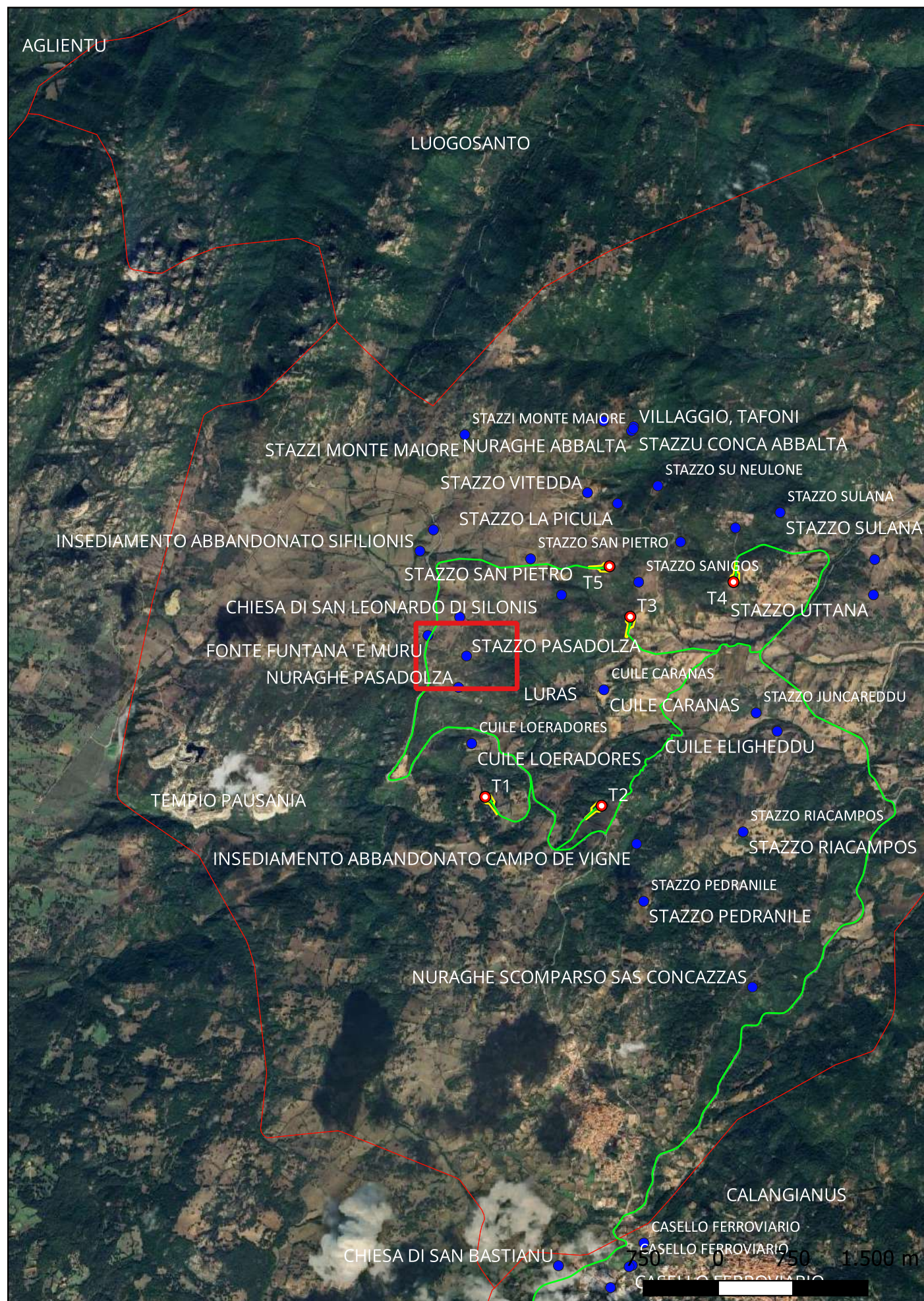
Distanza dall'opera in progetto:500-1000 metri **Potenziale:** potenziale nullo

Rischio relativo: rischio nullo

Insedimento sparso tipico del territorio gallurese. Non sono presenti tracce archeologiche.



Sito 22 - Stazzo Pasadolza (SABAP-SS-NU_2024_00156-MT_00003_22)



Localizzazione: Luras (SS) - ,

Definizione e cronologia: area priva di tracce archeologiche, {}. {Età Moderna, Età Contemporanea},

Modalità di individuazione{dati di archivio}

Distanza dall'opera in progetto:>1000 metri

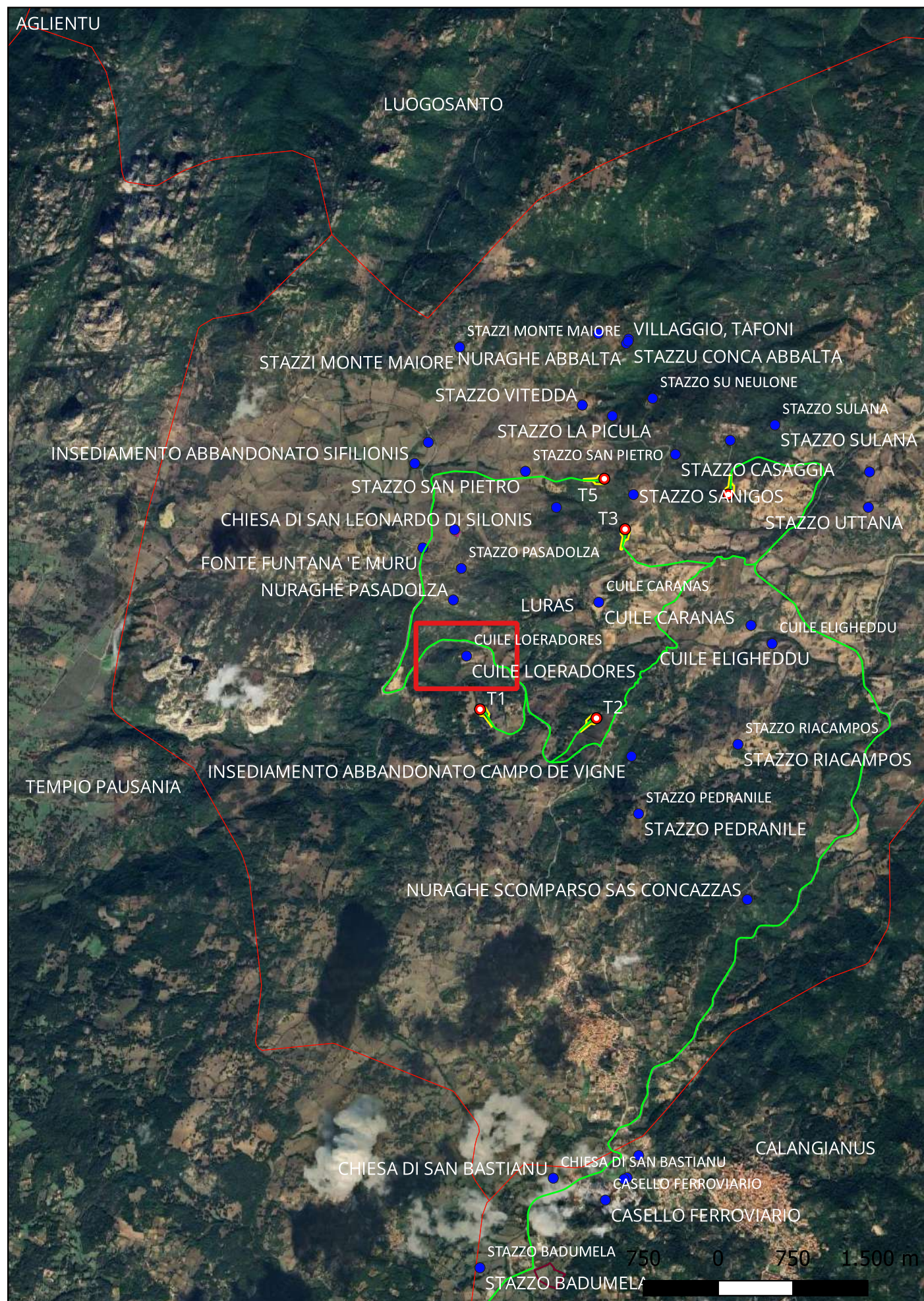
Potenziale: potenziale nullo

Rischio relativo: rischio nullo

Insedimento sparso tipico del territorio gallurese. Non sono presenti tracce archeologiche.



Sito 23 - Cuile Loeradores (SABAP-SS-NU_2024_00156-MT_00003_23)



Localizzazione: Luras (SS) - ,

Definizione e cronologia: area priva di tracce archeologiche, {}. {Età Moderna, Età Contemporanea},

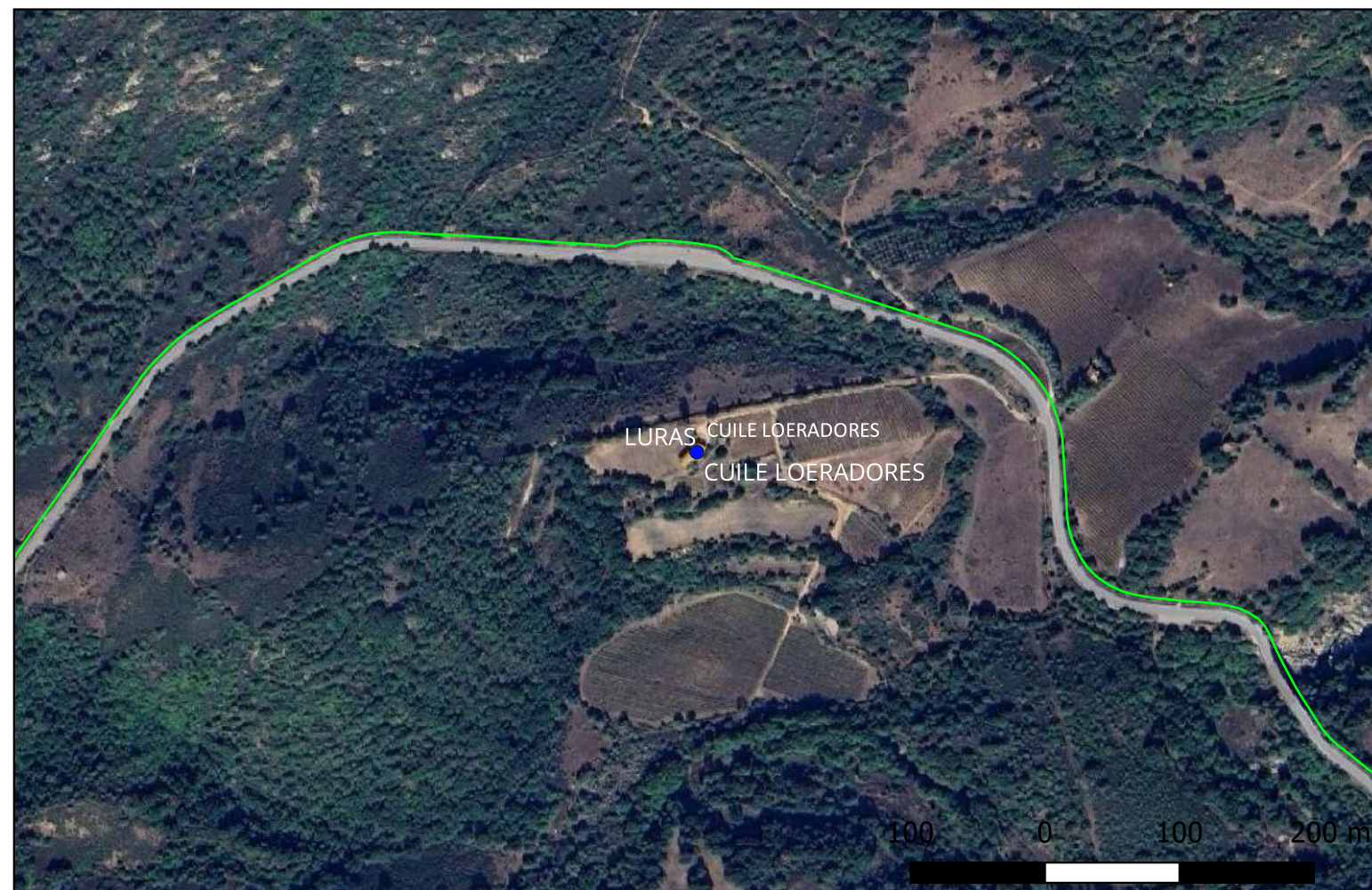
Modalità di individuazione{dati di archivio}

Distanza dall'opera in progetto:>1000 metri

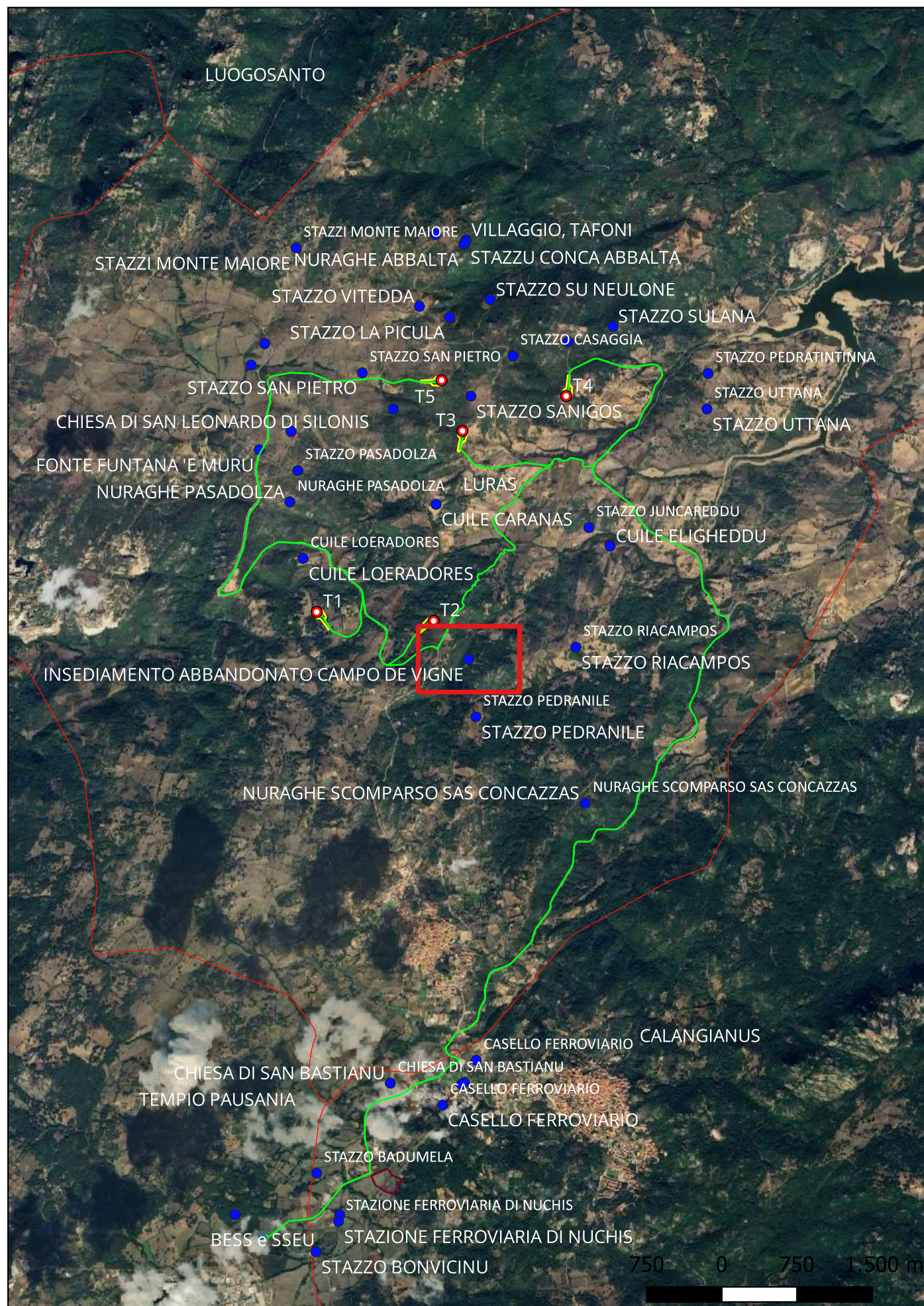
Potenziale: potenziale nullo

Rischio relativo: rischio nullo

Insegiamento sparso tipico del territorio gallurese. Non sono presenti tracce archeologiche.



Sito 24 - Insediamento abbandonato Campo de Vigne (SABAP-SS-NU_2024_00156-MT_00003_24)



Localizzazione: Luras (SS) - ,

Definizione e cronologia: insediamento, {tracce di insediamento}. {Età Medievale, Età Moderna},

Modalità di individuazione: {dati bibliografici, dati di archivio}

Distanza dall'opera in progetto: 500-1000 metri

Potenziale: potenziale medio

Rischio relativo: rischio basso

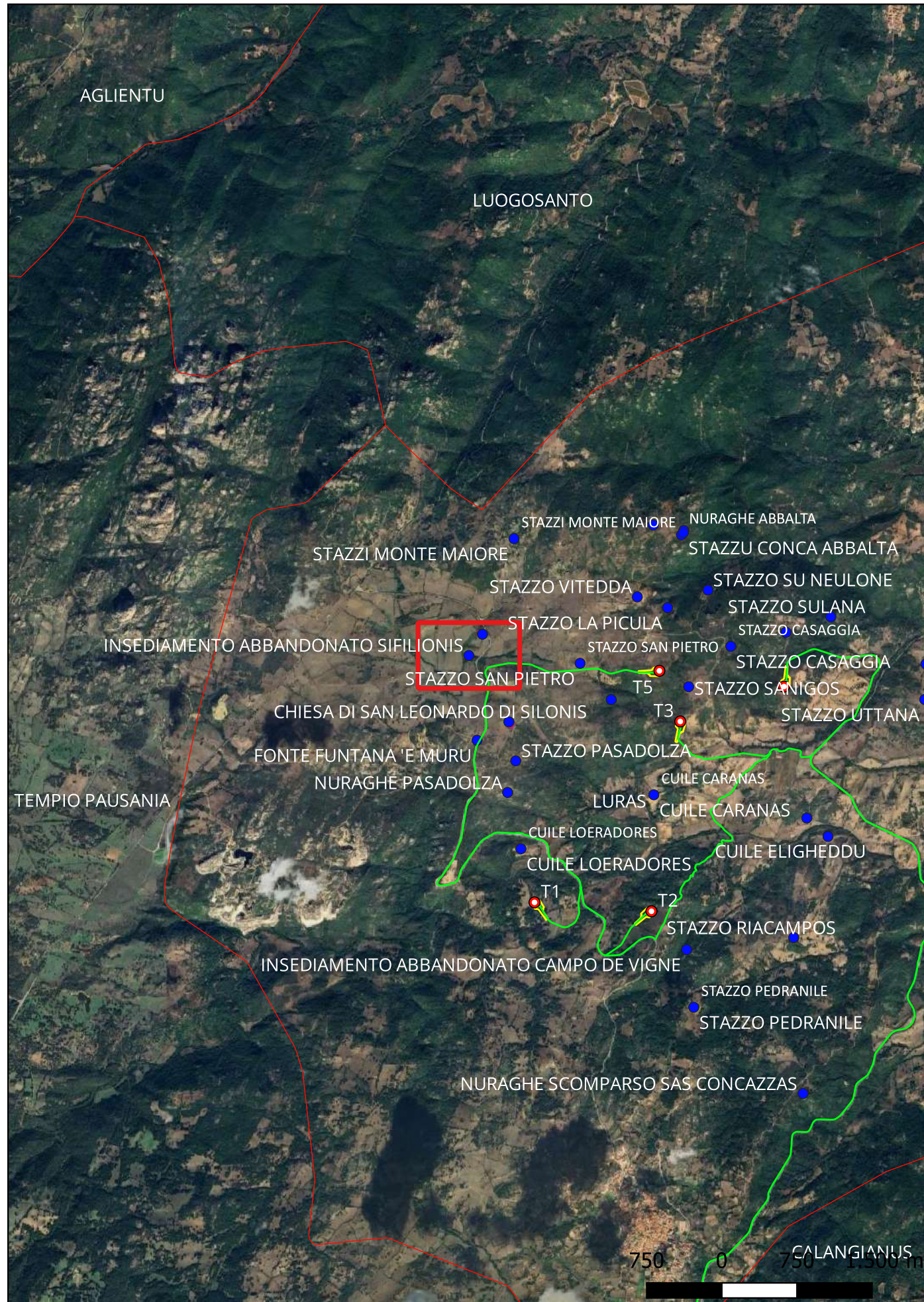
Tracce di un insediamento abbandonato, di cui riferiscono alcune fonti, tra cui J. Day nel suo atlante del 1973. Rimangono pochissime tracce ormai coperte dalla vegetazione.



John Day, Villaggi abbandonati in Sardegna dal trecento al settecento: inventario, Editions du Centre national de la recherche scientifique, 1973



Sito 25 - Inseediamento abbandonato Sifilonis (SABAP-SS-NU_2024_00156-MT_00003_25)



Localizzazione: Luras (SS) - ,

Definizione e cronologia: insediamento, {tracce di insediamento}. {Età Moderna},

Modalità di individuazione{dati bibliografici, dati di archivio}

Distanza dall'opera in progetto:>1000 metri

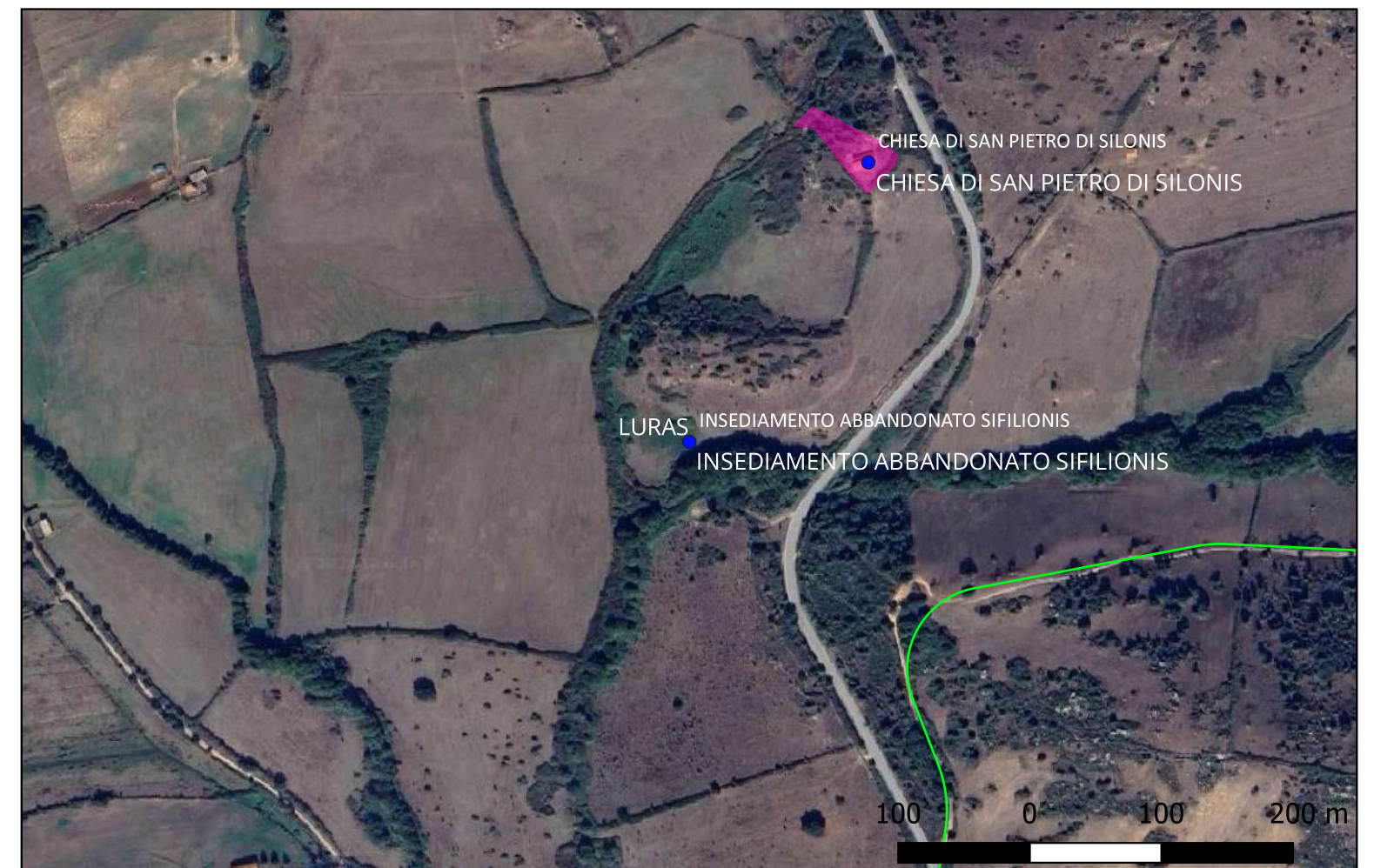
Potenziale: potenziale medio

Rischio relativo: rischio nullo

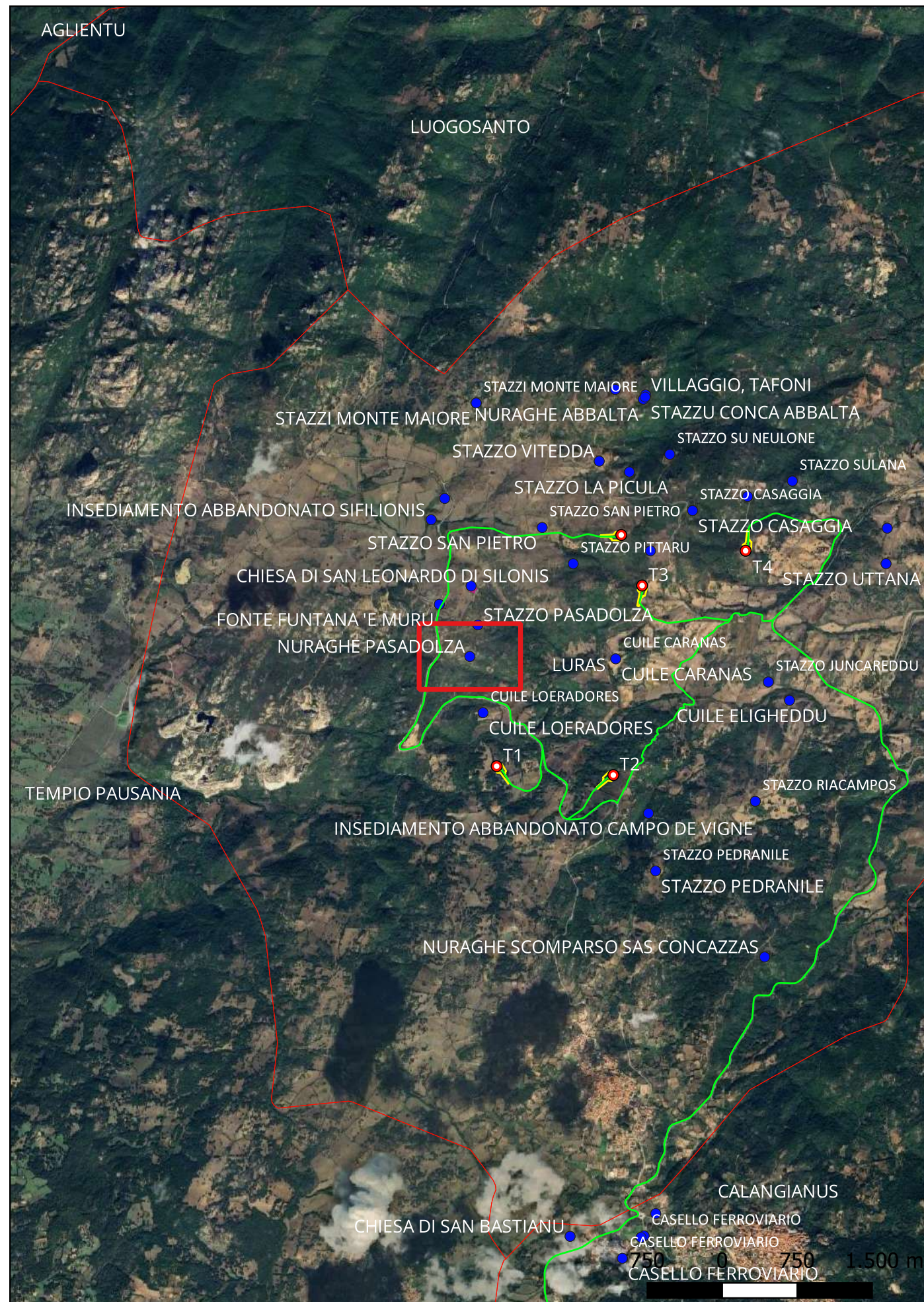
Tracce di un insediamento abbandonato, di cui parlano alcune fonti, tra cui J. Day nel suo atlante del 1973. Rimangono pochissime tracce, ormai coperte dalla vegetazione.



John Day, Villaggi abbandonati in Sardegna dal trecento al settecento: inventario, Editions du Centre national de la recherche scientifique, 1973



Sito 26 - Nuraghe Pasadolza (SABAP-SS-NU_2024_00156-MT_00003_26)



Localizzazione: Luras (SS) - ,

Definizione e cronologia: struttura di fortificazione, {nuraghe}. {Età del Bronzo},

Modalità di individuazione{dati bibliografici, dati di archivio}

Distanza dall'opera in progetto:>1000 metri

Potenziale: potenziale medio

Rischio relativo: rischio nullo

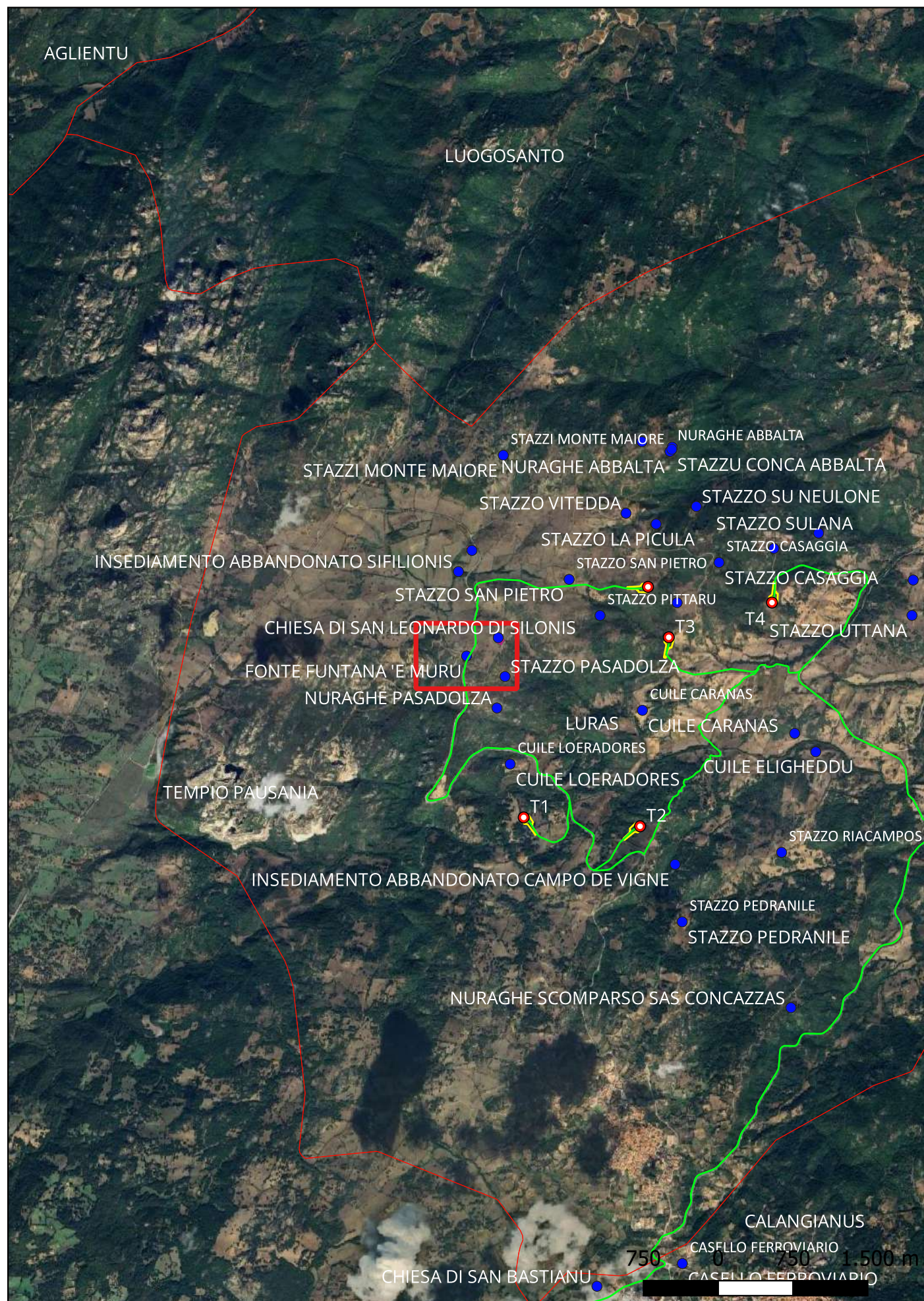
Nuraghe verosimilmente monotorre, quasi completamente scomparso. Lo stato attuale di conservazione impedisce un'ottimale lettura delle sue caratteristiche tecniche e costruttive.



Antona A., Il nuraghe Majori Tempio Pausania, Sassari, 2016, Carlo Delfino Editore



Sito 27 - Fontana Funtana 'e Muru (SABAP-SS-NU_2024_00156-MT_00003_27)



Localizzazione: Luras (SS) - ,

Definizione e cronologia: area priva di tracce archeologiche, {}, {Età Moderna},

Modalità di individuazione{dati di archivio}

Distanza dall'opera in progetto:>1000 metri

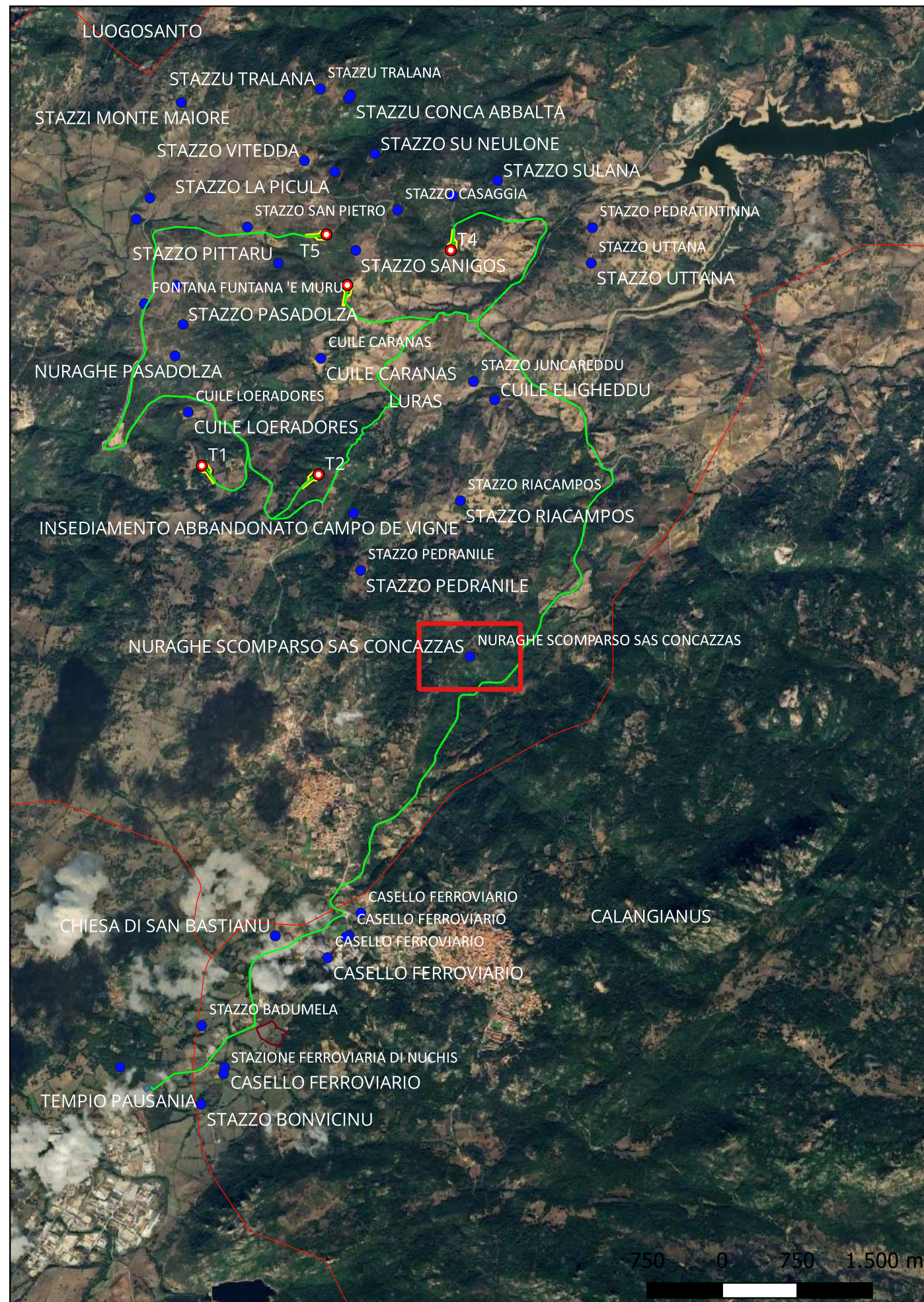
Potenziale: potenziale nullo

Rischio relativo: rischio nullo

Fontana



Sito 28 - Nuraghe scomparso Sas Concazzas (SABAP-SS-NU_2024_00156-MT_00003_28)



Localizzazione: Luras (SS) - ,

Definizione e cronologia: struttura di fortificazione, {nuraghe}. {Età del Bronzo},

Modalità di individuazione{dati bibliografici, dati di archivio}

Distanza dall'opera in progetto:>1000 metri

Potenziale: potenziale nullo

Rischio relativo: rischio nullo

Nuraghe cictato da alcune fonti, tra cui Taramelli, ma ormai completamente andato distrutto.



Antona A., Il nuraghe Majori Tempio Pausania, Sassari, 2016, Carlo Delfino Editore



Sito 3 - Nuraghe Abbalta (SABAP-SS-NU_2024_00156-MT_00003_3)

Localizzazione: Luras (SS) - ,

Definizione e cronologia: struttura di fortificazione, {nuraghe}. {Età del Bronzo},


Modalità di individuazione{dati bibliografici}

Distanza dall'opera in progetto:>1000 metri

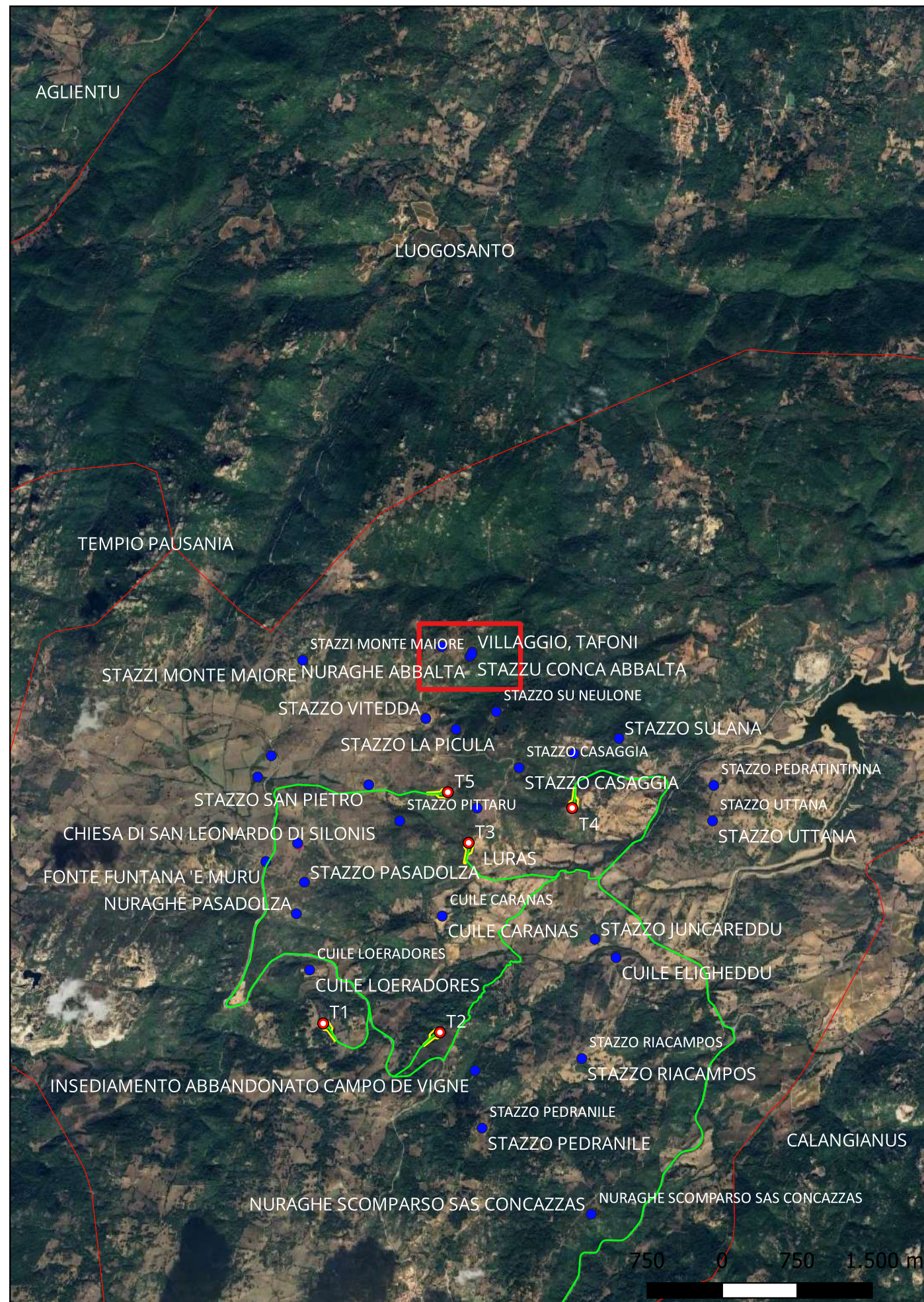
Potenziale: potenziale medio

Rischio relativo: rischio nullo

Nuraghe verosimilmente monotorre, in gran parte distrutto, del quale rimane solo qualche elemento tra le emergenze rocciose. Sono attestati anche un insediamento e alcuni tafoni di non chiaro utilizzo. Lo stato attuale di conservazione impedisce un'ottimale lettura delle sue caratteristiche tecniche e costruttive.



Antona A., Il nuraghe Majori Tempio Pausania, Sassari, 2016, Carlo Delfino Editore



Sito 30 - Chiesa di San Pietro di Sionis (SABAP-SS-NU_2024_00156-MT_00003_30)

Localizzazione: Luras (SS) - ,

Definizione e cronologia: strutture per il culto, {luogo di culto}. {Età Medievale, Età Moderna},

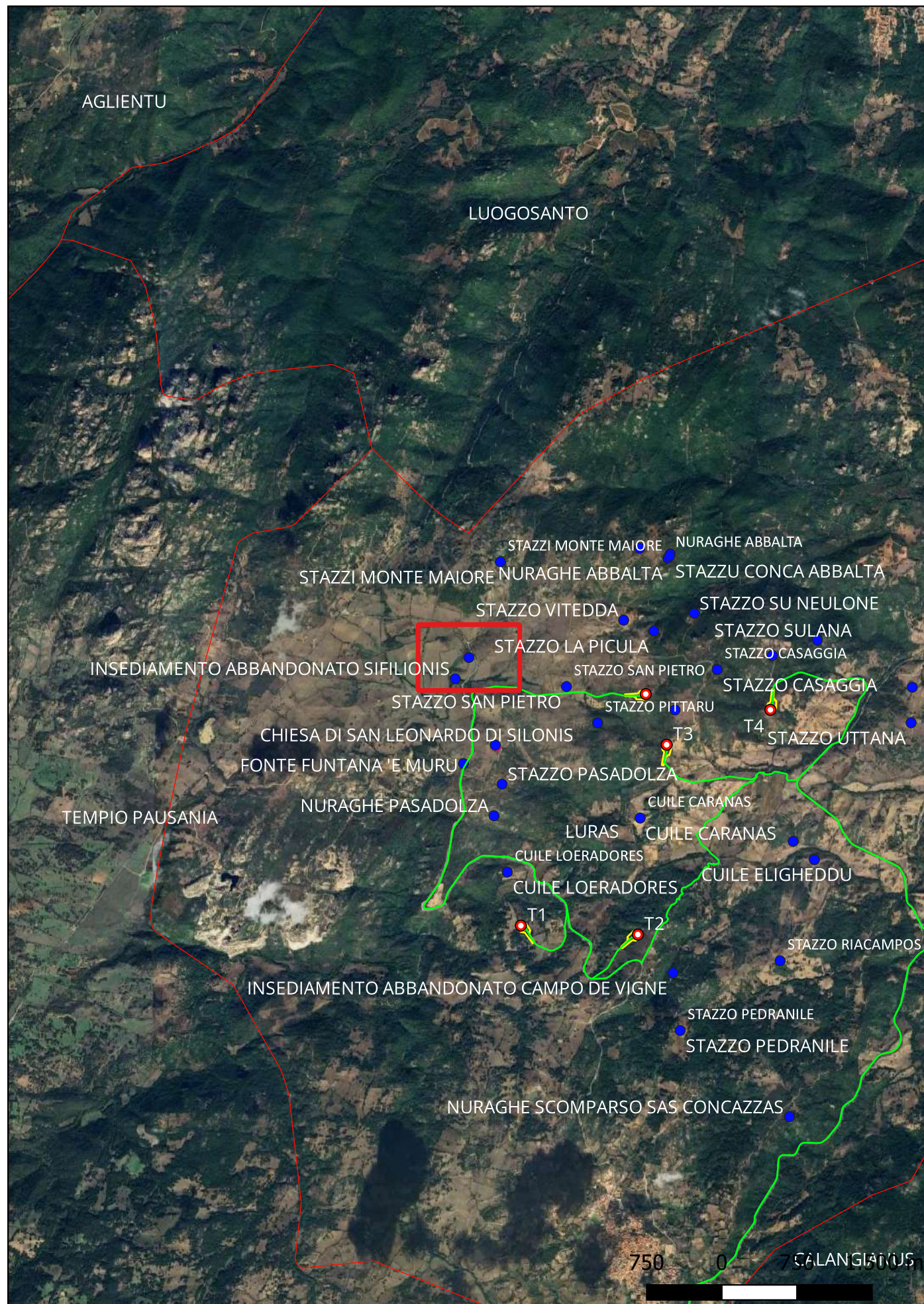
Modalità di individuazione{dati di archivio}

Distanza dall'opera in progetto:>1000 metri

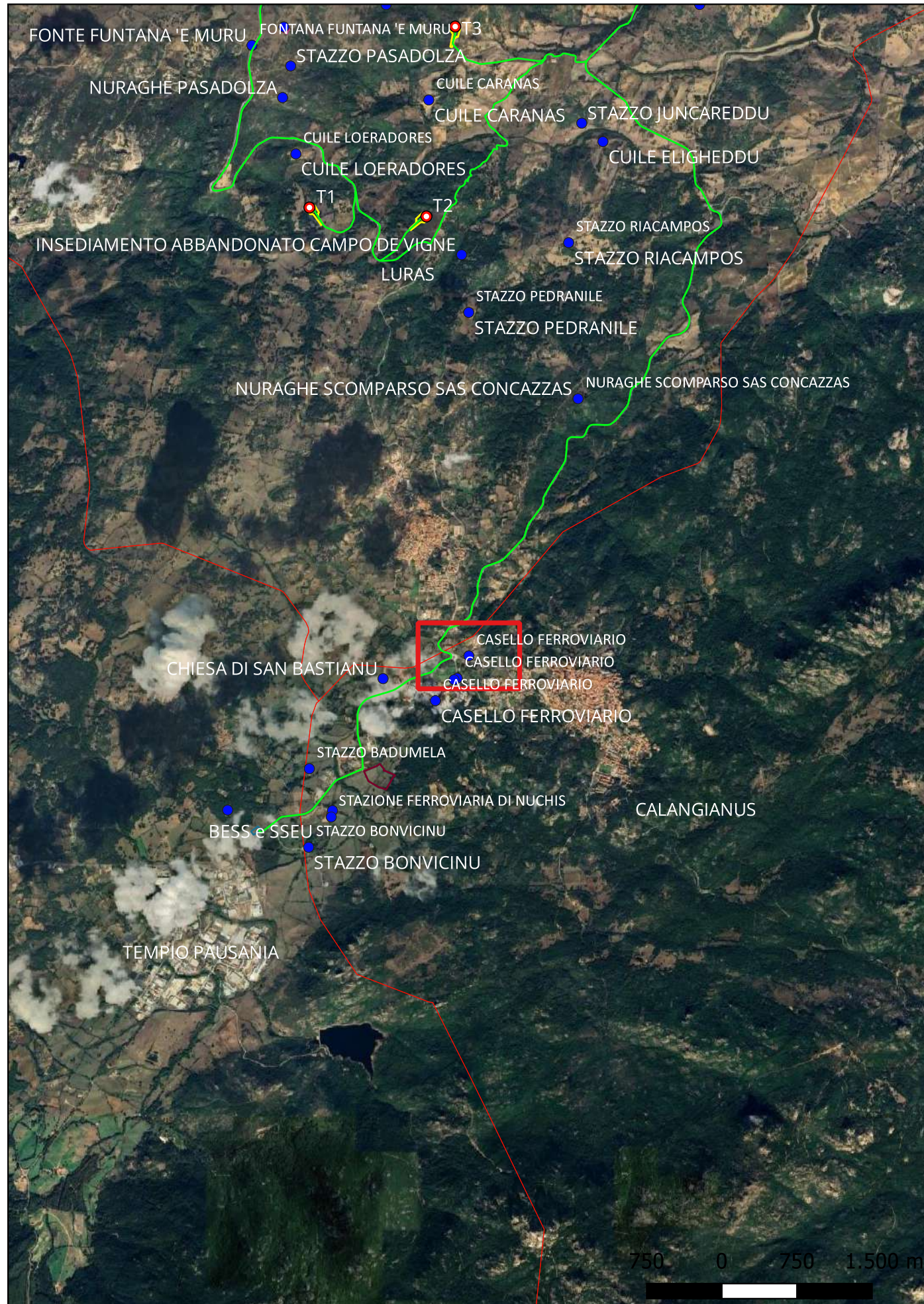
Potenziale: potenziale alto

Rischio relativo: rischio nullo

La chiesa di San Pietro di Sionis è riconducibile alla metà del XIV secolo ed è ubicata in località Sionis a Luras, in prossimità del confine comunale di Luogosanto, in un sito strategico rispetto al rilevante contesto paesaggistico e ambientale di questo territorio. È plausibile ritenere che San Pietro di Sionis fosse la chiesa parrocchiale di un antico villaggio riconducibile al Medioevo. La chiesa era probabilmente il centro religioso di questo nucleo insediativo. In seguito a un'epidemia di peste che nella metà del XIV secolo decimò la popolazione di questo territorio, gli abitanti superstiti dell'antico centro si trasferirono nell'attuale nucleo urbano di Luras. Il legame con la memoria del villaggio fu mantenuto fino agli anni '40 dello scorso secolo attraverso la celebrazione in questo sito della festa campestre di San Pietro



Sito 31 - Casello ferroviario (SABAP-SS-NU_2024_00156-MT_00003_31)



Localizzazione: Calangianus (SS) - ,

Definizione e cronologia: area priva di tracce archeologiche, {}, {Età Contemporanea},

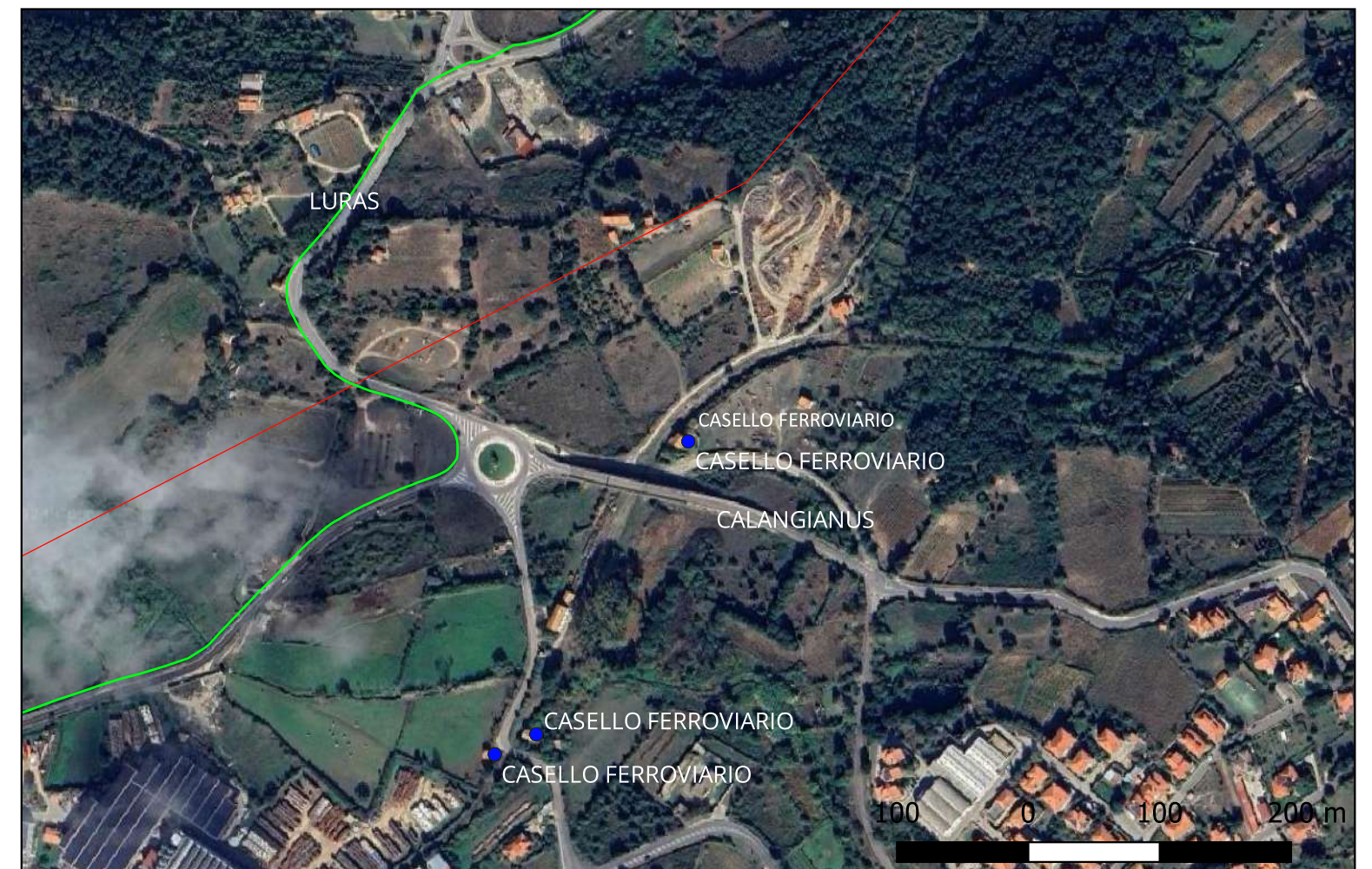
Modalità di individuazione{dati di archivio}

Distanza dall'opera in progetto:>1000 metri

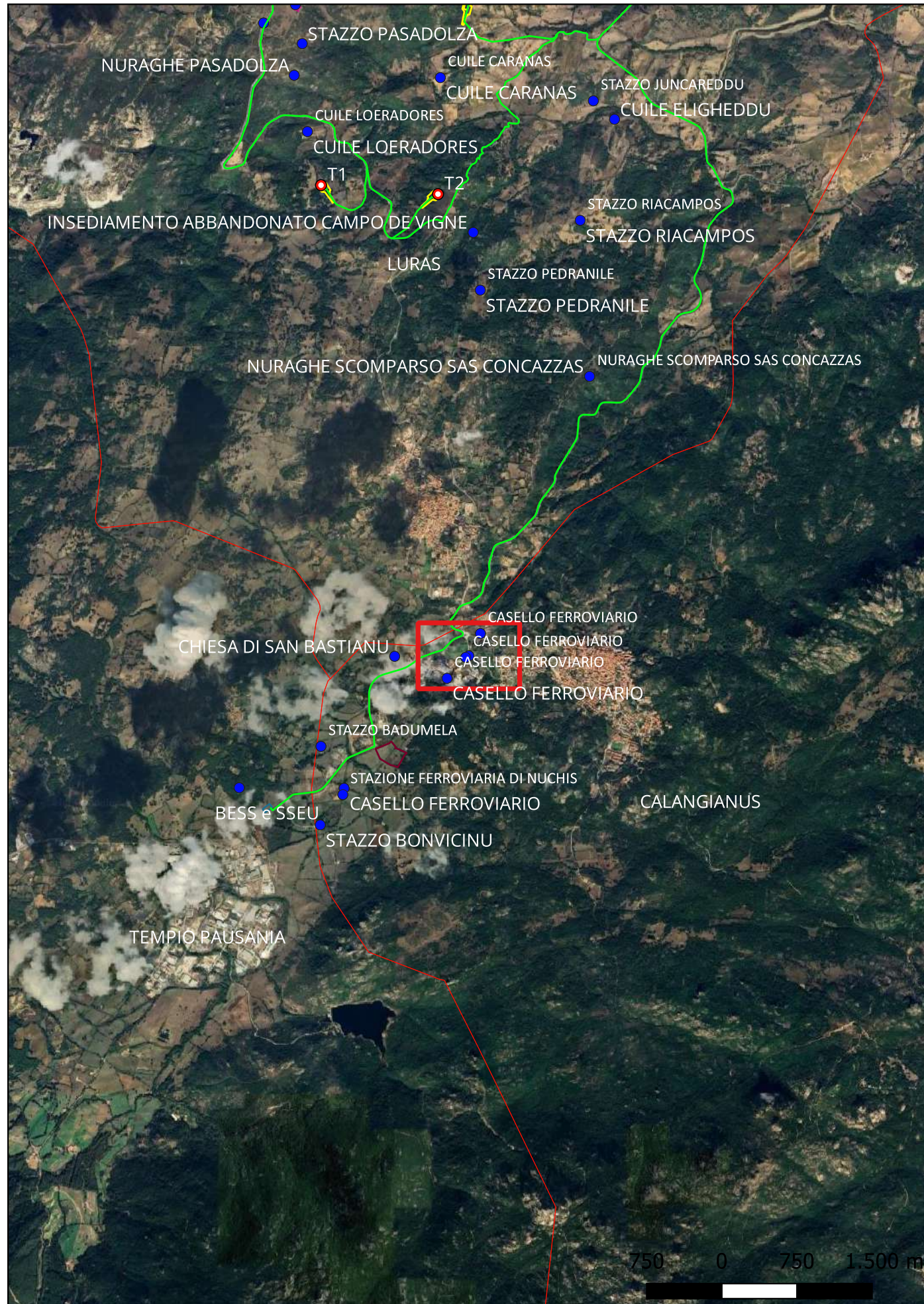
Potenziale: potenziale nullo

Rischio relativo: rischio nullo

Casello ferroviario. Area priva di interesse archeologico



Sito 32 - Casello ferroviario (SABAP-SS-NU_2024_00156-MT_00003_32)



Localizzazione: Calangianus (SS) - ,

Definizione e cronologia: area priva di tracce archeologiche, {}, {Età Contemporanea},

Modalità di individuazione{dati di archivio}

Distanza dall'opera in progetto:>1000 metri

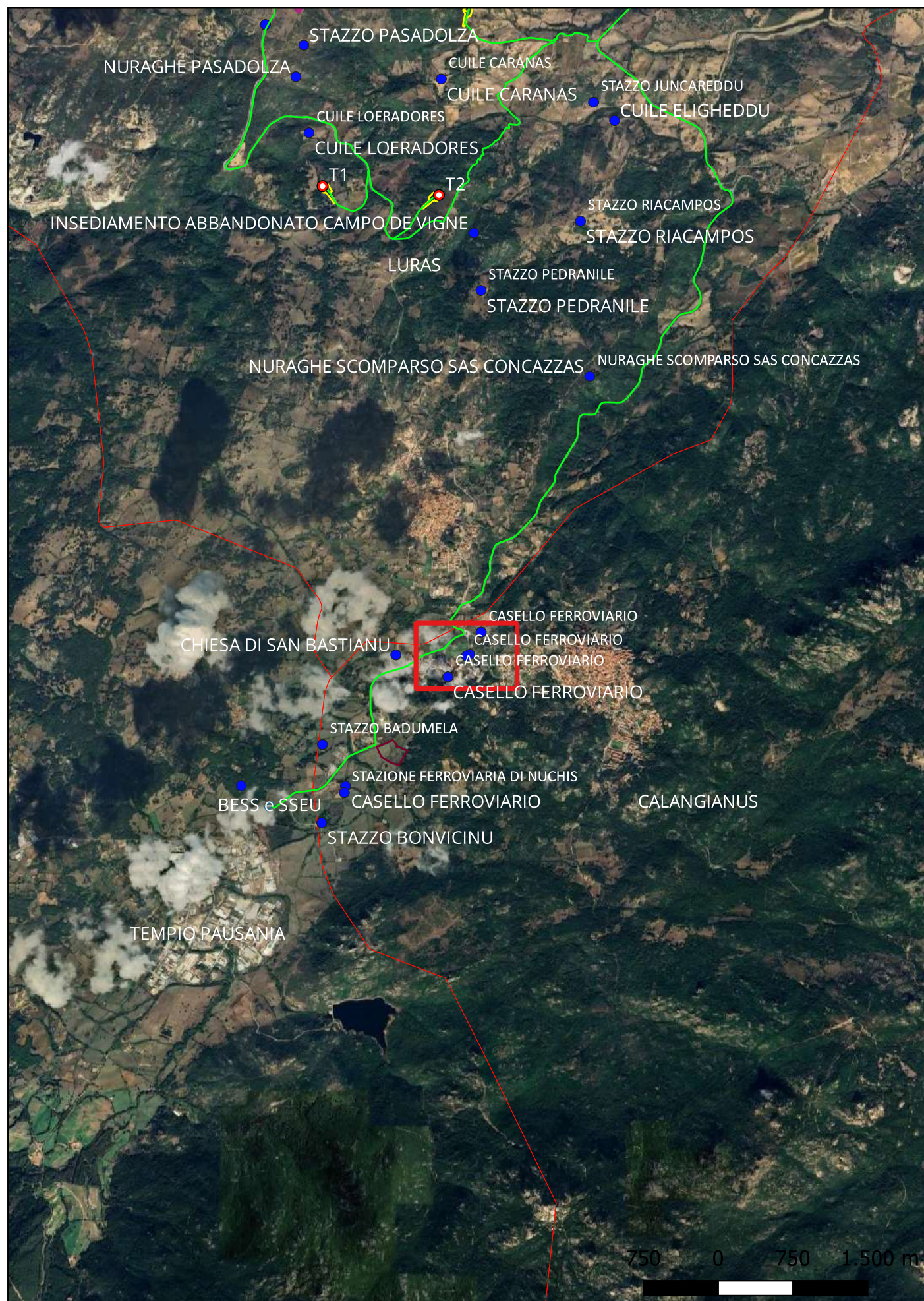
Potenziale: potenziale nullo

Rischio relativo: rischio nullo

Casello ferroviario. Area priva di interesse archeologico



Sito 33 - Casello ferroviario (SABAP-SS-NU_2024_00156-MT_00003_33)



Localizzazione: Calangianus (SS) - ,

Definizione e cronologia: area priva di tracce archeologiche, {}, {Età Contemporanea},

Modalità di individuazione{dati di archivio}

Distanza dall'opera in progetto:>1000 metri

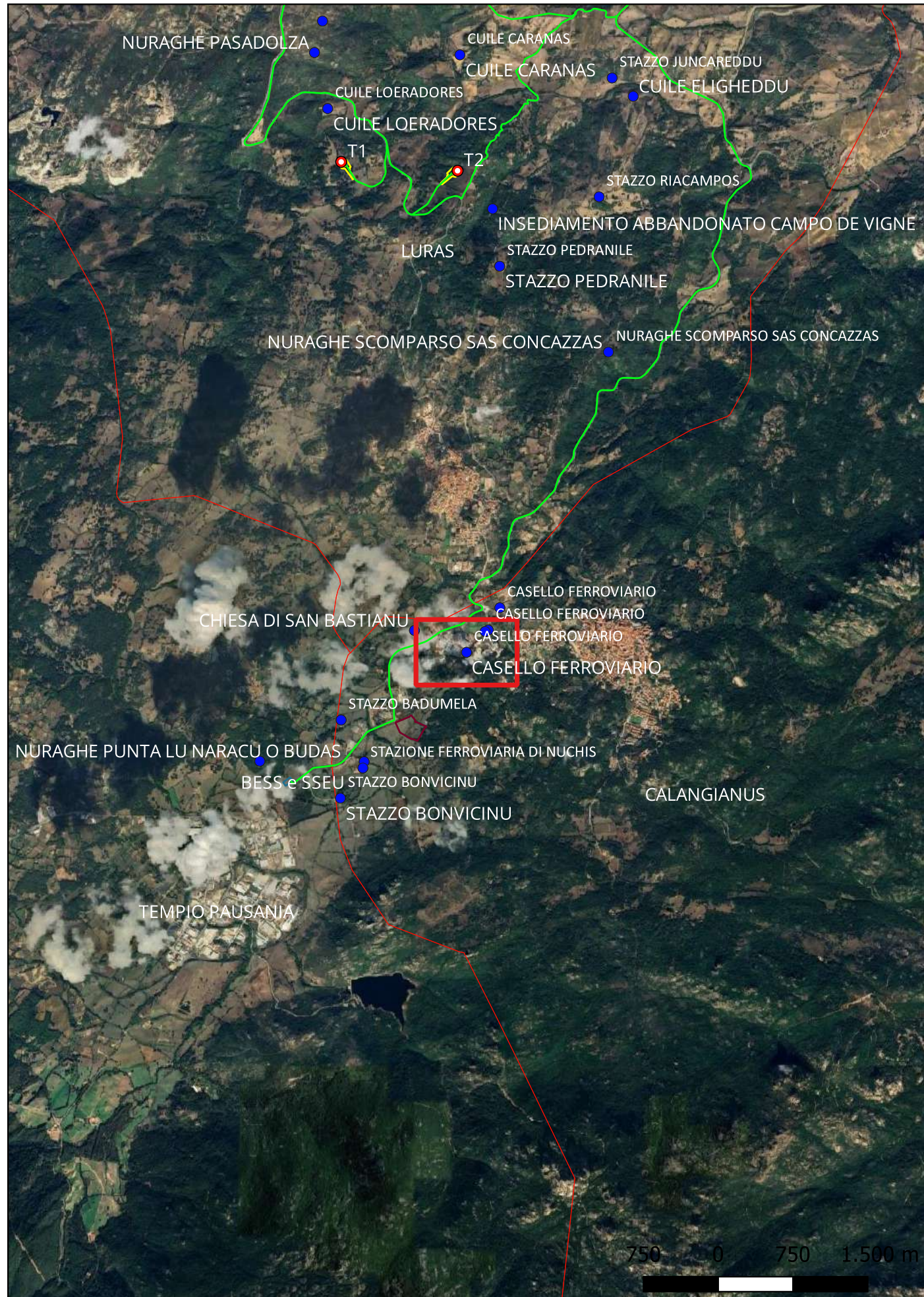
Potenziale: potenziale nullo

Rischio relativo: rischio nullo

Casello ferroviario. Area priva di interesse archeologico



Sito 34 - Casello ferroviario (SABAP-SS-NU_2024_00156-MT_00003_34)



Localizzazione: Calangianus (SS) - ,

Definizione e cronologia: area priva di tracce archeologiche, {}, {Età Contemporanea},

Modalità di individuazione{dati di archivio}

Distanza dall'opera in progetto:>1000 metri

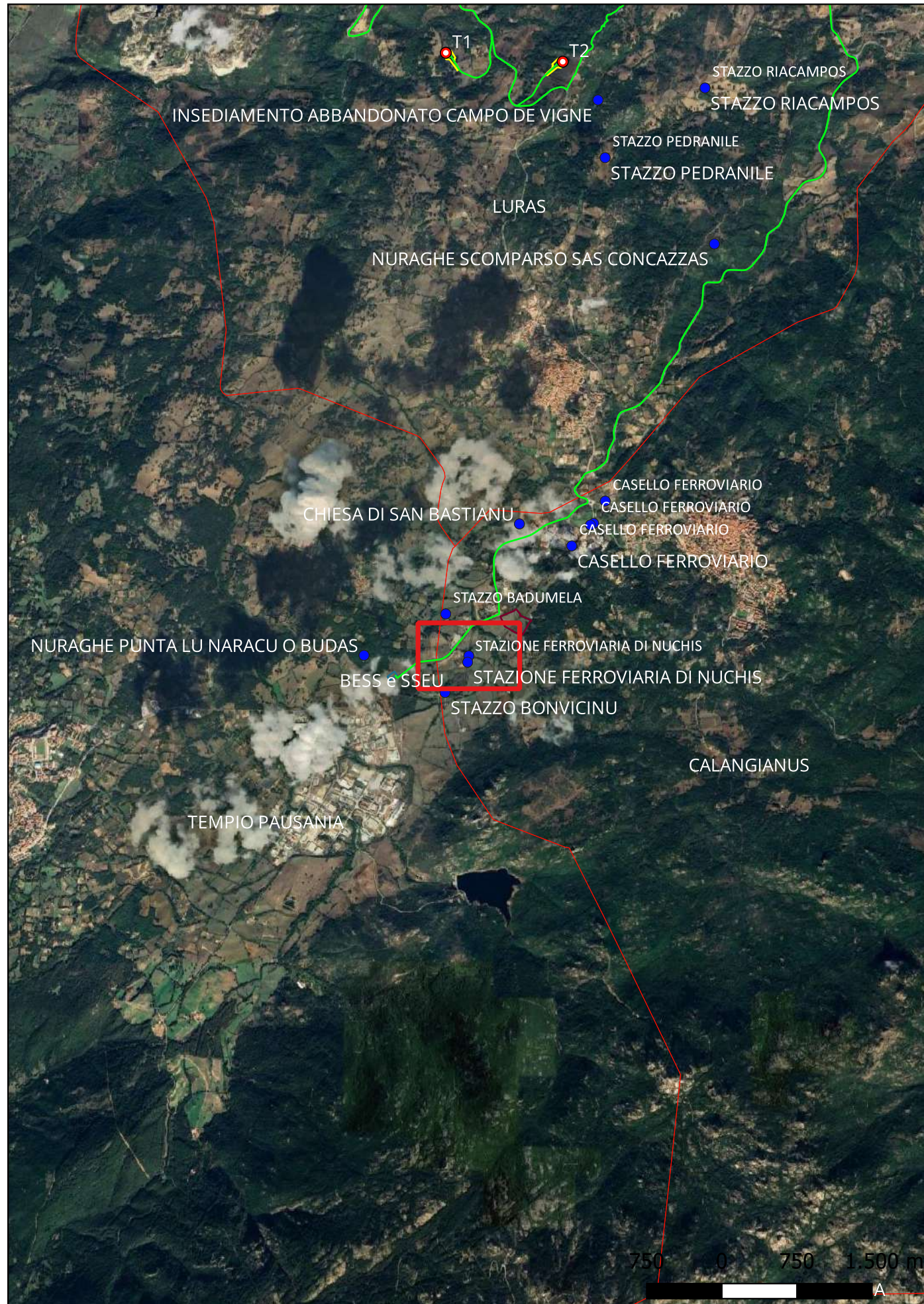
Potenziale: potenziale nullo

Rischio relativo: rischio nullo

Casello ferroviario. Area priva di interesse archeologico



Sito 35 - Casello ferroviario (SABAP-SS-NU_2024_00156-MT_00003_35)



Localizzazione: Calangianus (SS) - ,

Definizione e cronologia: area priva di tracce archeologiche, {}, {Età Contemporanea},

Modalità di individuazione{dati di archivio}

Distanza dall'opera in progetto:>1000 metri

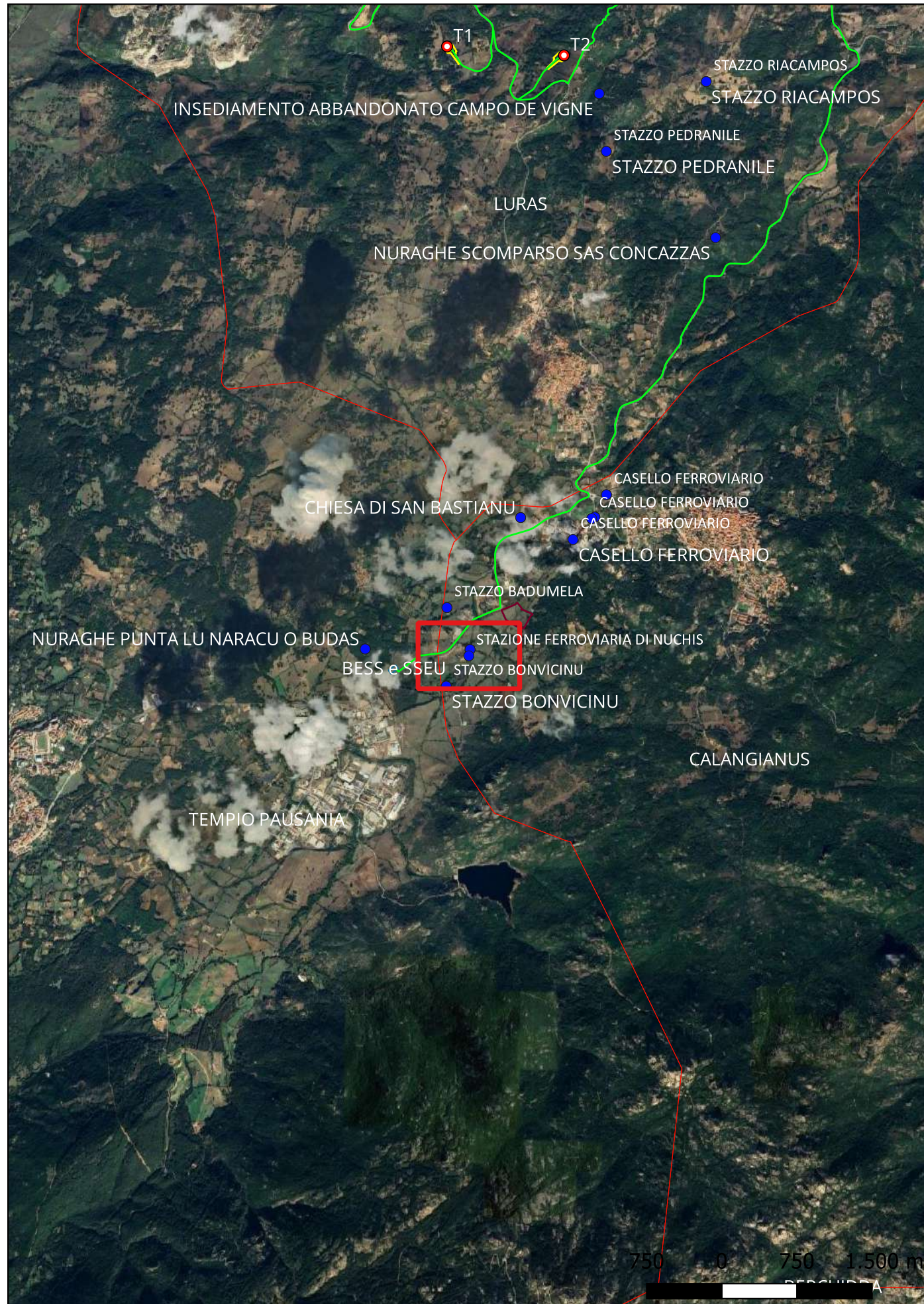
Potenziale: potenziale nullo

Rischio relativo: rischio nullo

Casello ferroviario. Area priva di interesse archeologico



Sito 36 - Stazione ferroviaria di Nuchis (SABAP-SS-NU_2024_00156-MT_00003_36)



Localizzazione: Calangianus (SS) - ,

Definizione e cronologia: area priva di tracce archeologiche, {}, {Età Contemporanea},

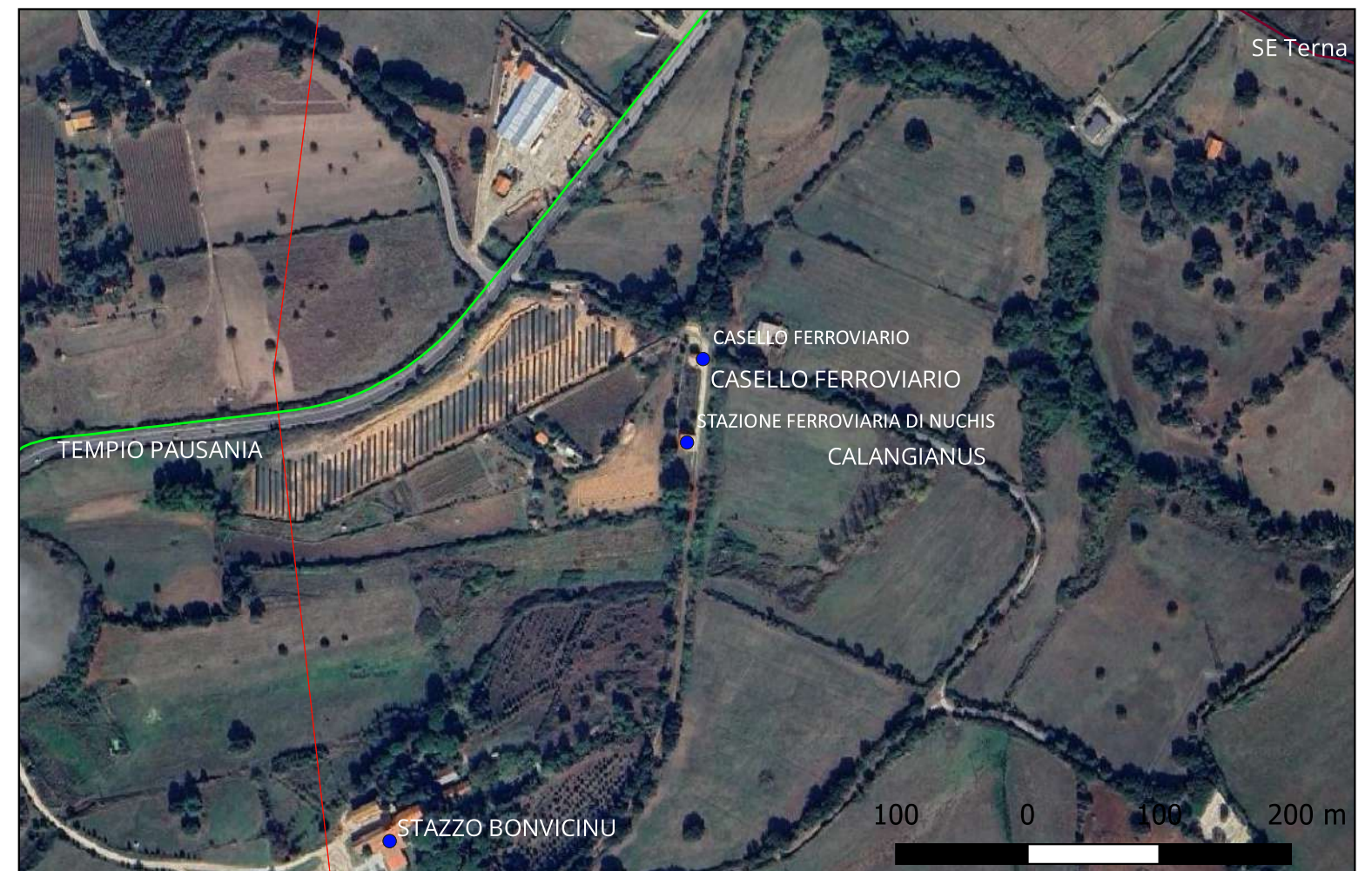
Modalità di individuazione{dati di archivio}

Distanza dall'opera in progetto:>1000 metri

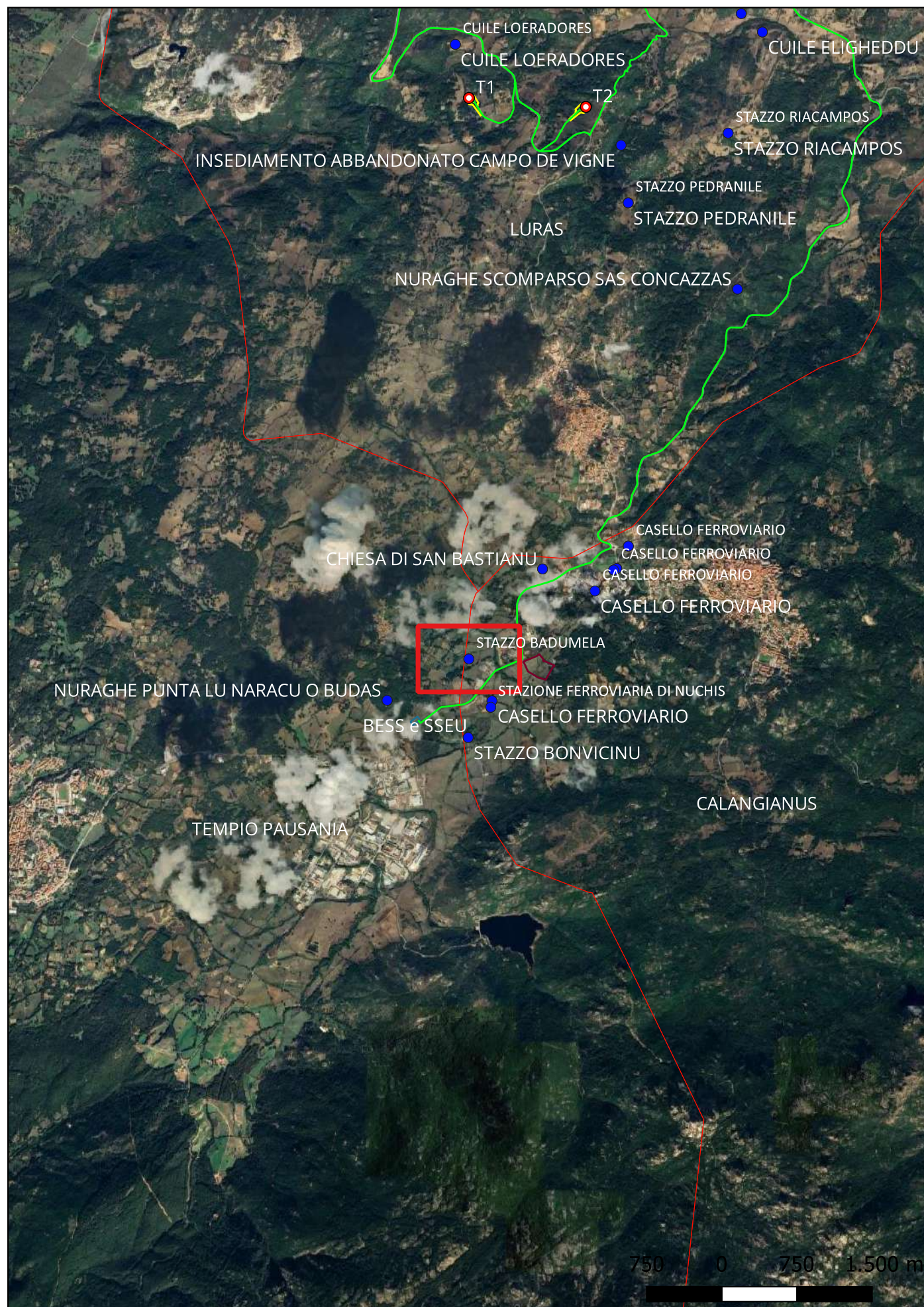
Potenziale: potenziale nullo

Rischio relativo: rischio nullo

Stazione ferroviaria. Area priva di interesse archeologico



Sito 37 - Stazzo Badumela (SABAP-SS-NU_2024_00156-MT_00003_37)



Localizzazione: Calangianus (SS) - ,

Definizione e cronologia: area priva di tracce archeologiche, {}, {Età Moderna, Età Contemporanea},

Modalità di individuazione{dati di archivio}

Distanza dall'opera in progetto:>1000 metri

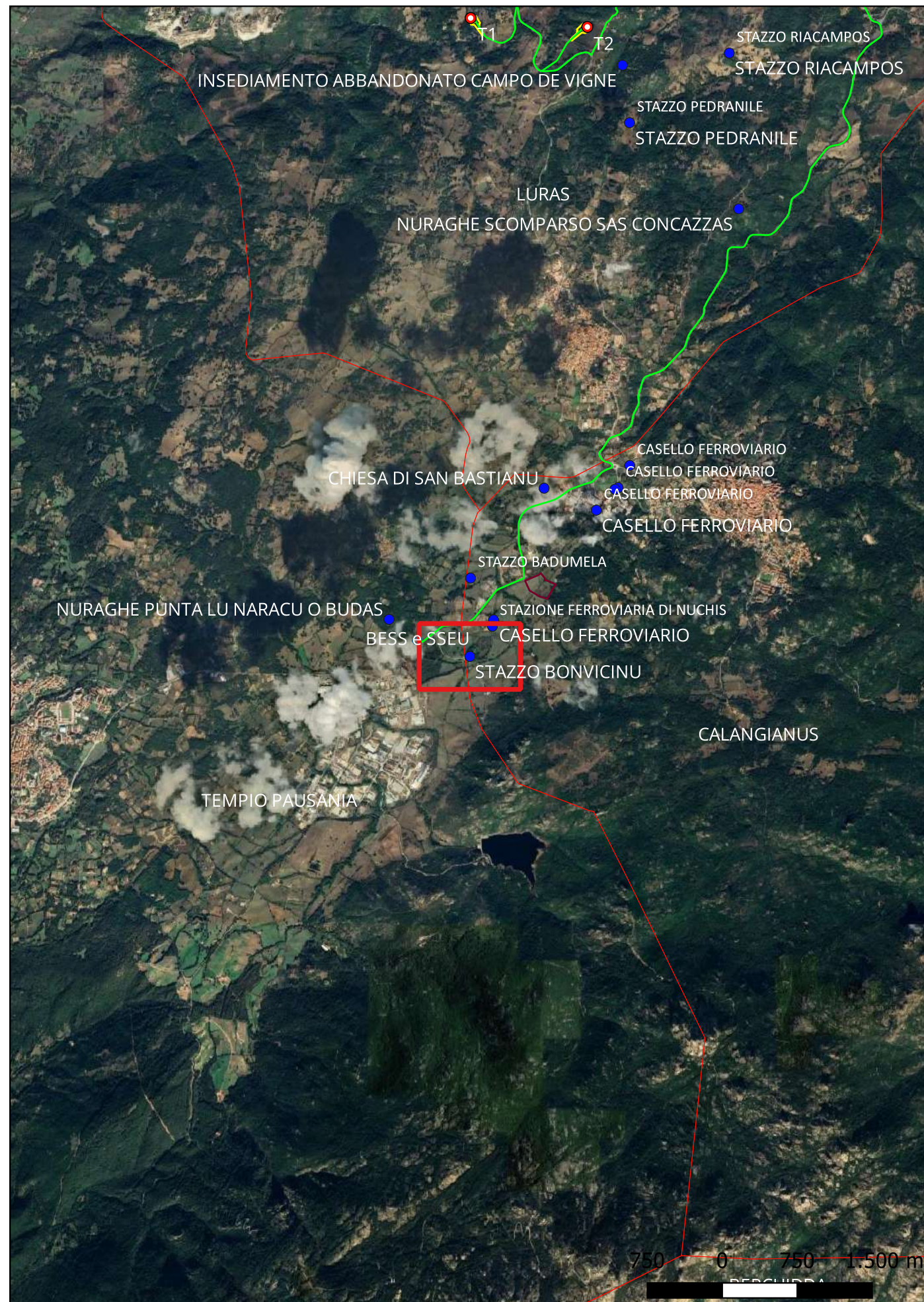
Potenziale: potenziale nullo

Rischio relativo: rischio nullo

Insedimento sparso, tipico della Gallura. Area priva di elementi di interesse archeologico.



Sito 38 - Stazzo Bonvicinu (SABAP-SS-NU_2024_00156-MT_00003_38)



Localizzazione: Calangianus (SS) - ,

Definizione e cronologia: area priva di tracce archeologiche, {}, {Età Moderna, Età Contemporanea},

Modalità di individuazione{dati di archivio}

Distanza dall'opera in progetto:>1000 metri

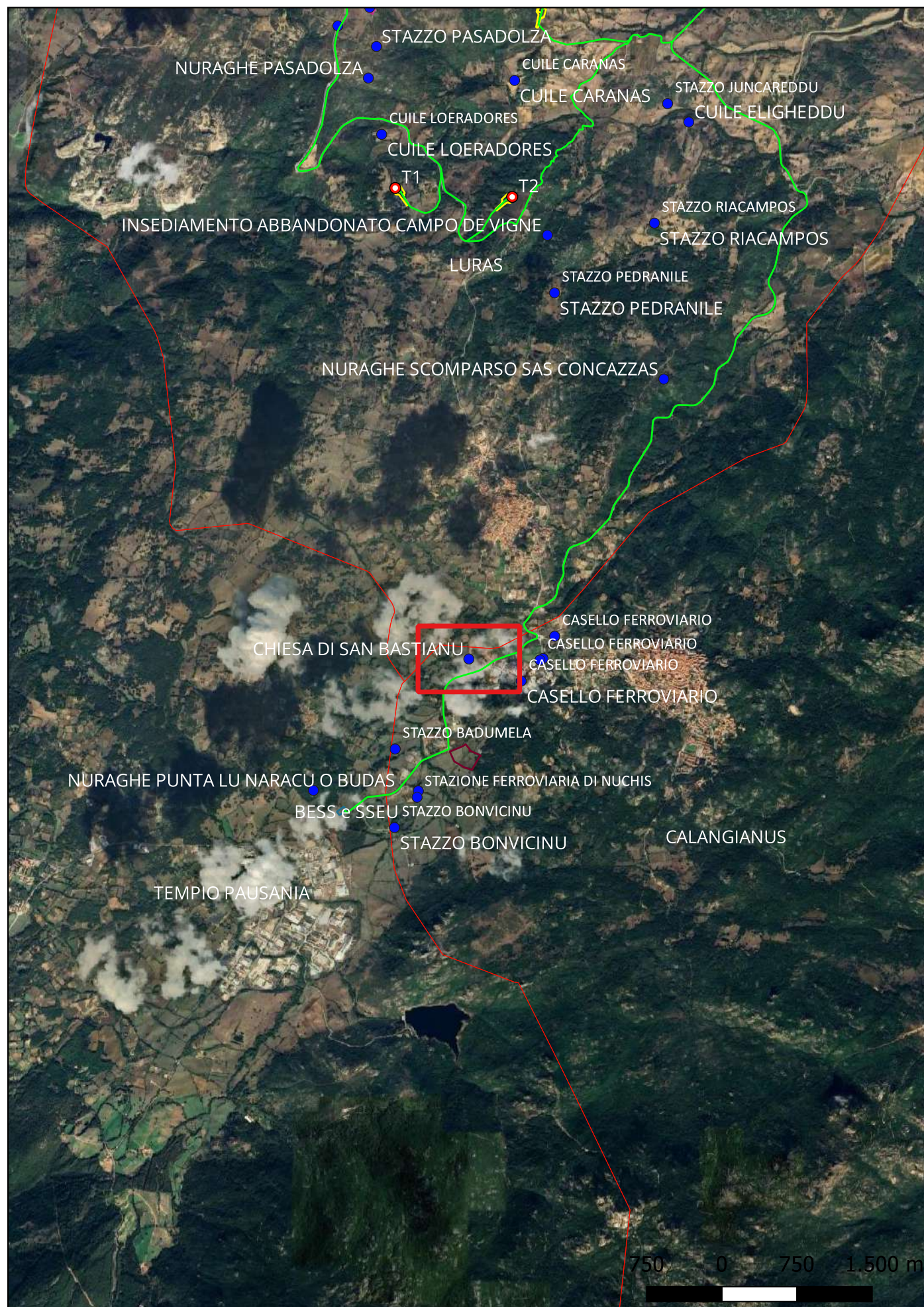
Potenziale: potenziale nullo

Rischio relativo: rischio nullo

Insedimento sparso, tipico della Gallura. Area priva di elementi di interesse archeologico.



Sito 39 - Chiesa di San Bastianu (SABAP-SS-NU_2024_00156-MT_00003_39)



Localizzazione: Calangianus (SS) - ,

Definizione e cronologia: strutture per il culto, {luogo di culto}, {Età Moderna},

Modalità di individuazione{dati di archivio}

Distanza dall'opera in progetto:>1000 metri

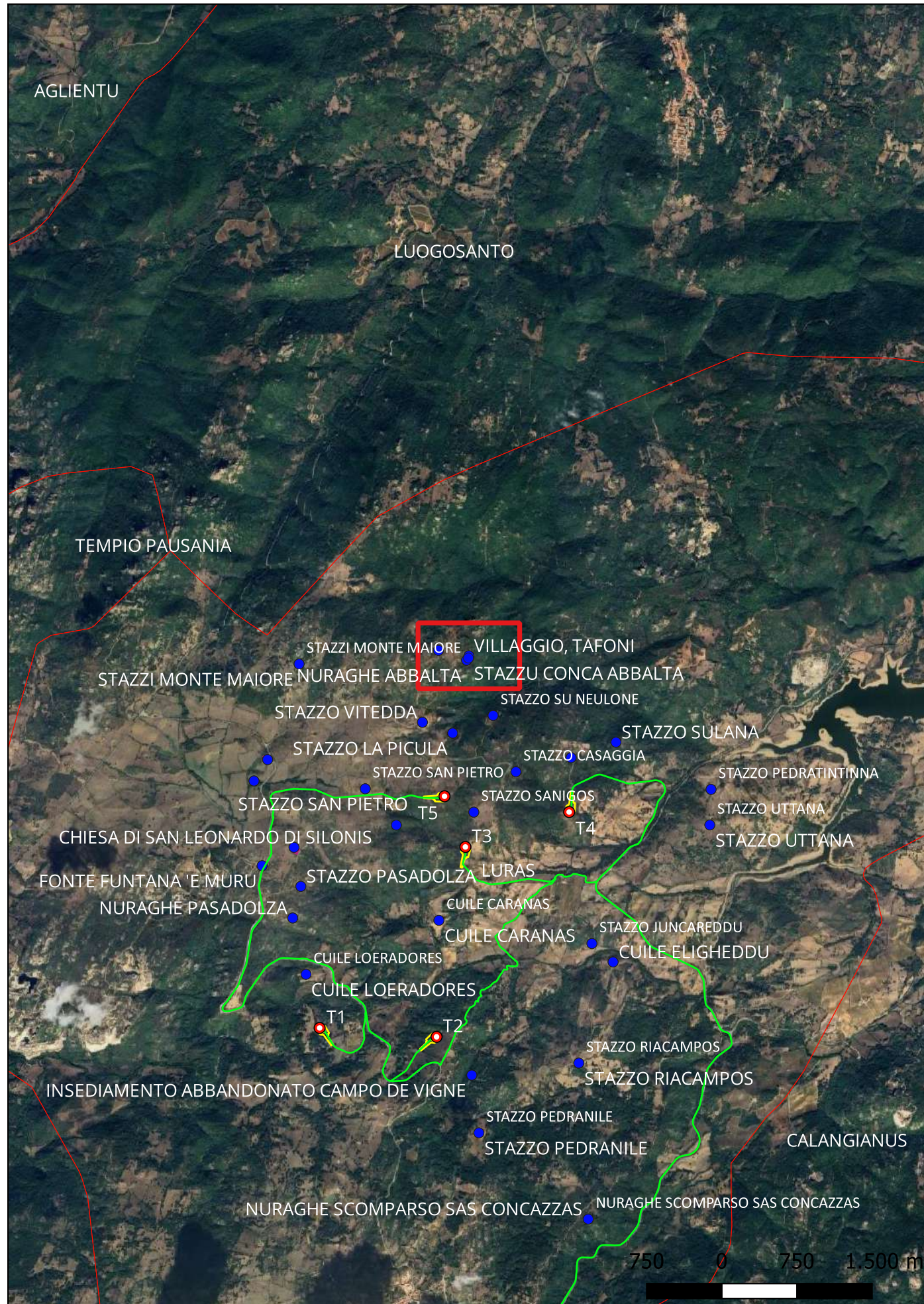
Potenziale: potenziale basso

Rischio relativo: rischio nullo

La chiesa, il cui impianto originario risale al XVIII secolo, si trova a quasi due chilometri dal centro abitato, in una sughereta ai margini della zona industriale. Ricostruita da un proprietario terriero calangianese nel 1855 per voto, dopo essere sopravvissuto all'epidemia di colera che aveva infestato la Gallura nel 1800. Fu riedificata nel 1995 e venne riaperta al culto il 26 giugno 1999. La struttura, di pianta rettangolare, è costruita interamente in granito, con un campanile a vela al di sopra del portale. Gli interni presentano un altare a muro riccamente decorato, il quale presenta la nicchia con all'interno la statua del santo.



Sito 4 - Villaggio e tafoni Conca Abbalta (SABAP-SS-NU_2024_00156-MT_00003_4)



Localizzazione: Luras (SS) - ,

Definizione e cronologia: insediamento, {villaggio}. {Età del Bronzo},

Modalità di individuazione{dati bibliografici, dati di archivio}

Distanza dall'opera in progetto:>1000 metri

Potenziale: potenziale medio

Rischio relativo: rischio nullo

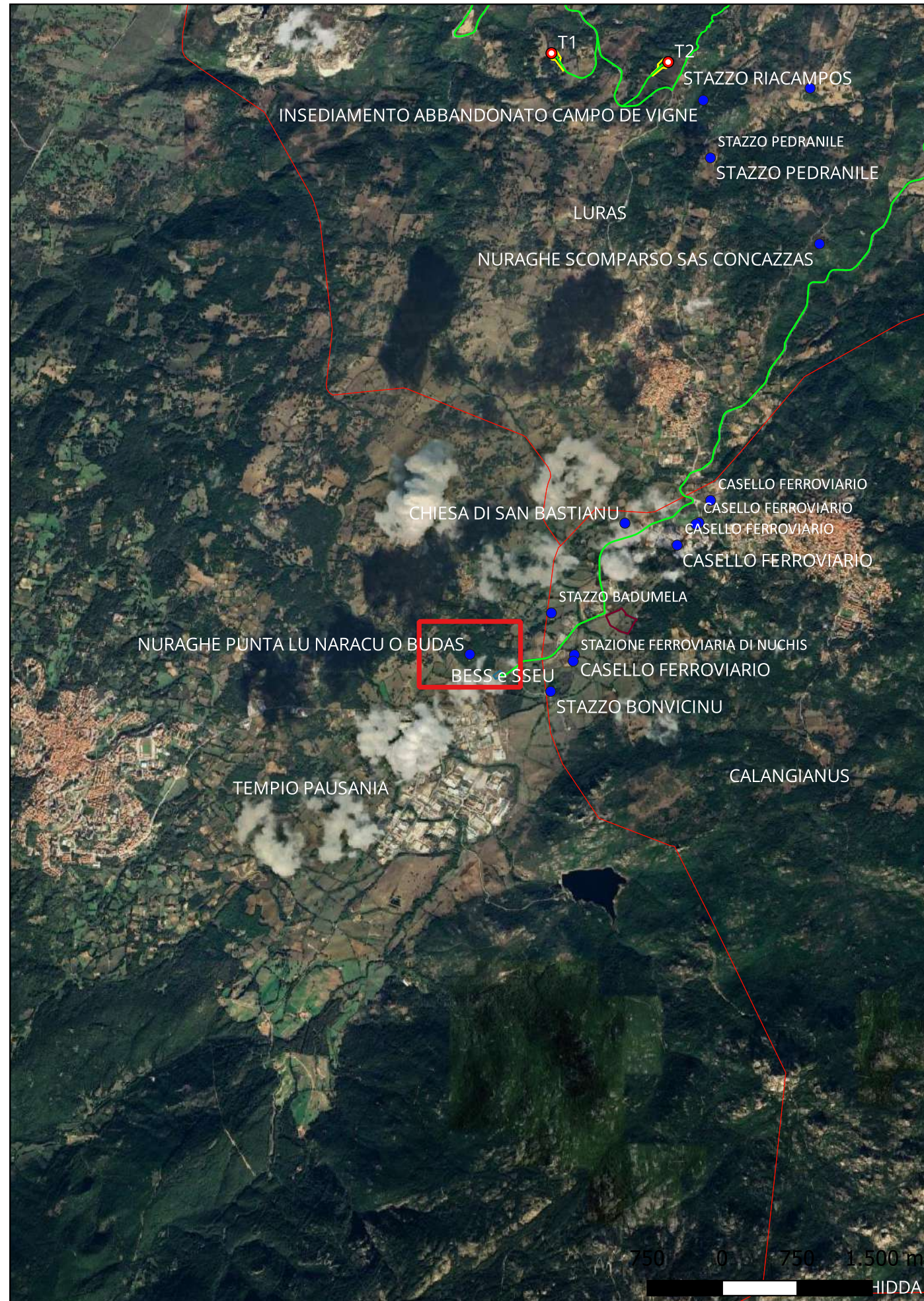
Insegiamento da riferirsi al vicino nuraghe omonimo. Si notano alcuni tafoni di uso non ben definito. Del villaggio rimangono poche tracce nel terreno.



Antona A., Il nuraghe Majori Tempio Pausania, Sassari, 2016, Carlo Delfino Editore



Sito 40 - Nuraghe Punta Lu Naracu o Budas (SABAP-SS-NU_2024_00156-MT_00003_40)



Localizzazione: Tempio Pausania (SS) - ,

Definizione e cronologia: struttura di fortificazione, {nuraghe}. {Età del Bronzo},

Modalità di individuazione{dati bibliografici, dati di archivio}

Distanza dall'opera in progetto:>1000 metri


Potenziale: potenziale alto

Rischio relativo: rischio nullo

Tracce di un nuraghe con probabile villaggio annesso, quasi completamente coperto da vegetazione. Lo stato attuale di conservazione impedisce un'ottimale lettura delle sue caratteristiche tecniche e costruttive.



Antona A., Il nuraghe Majori Tempio Pausania, Sassari, 2016, Carlo Delfino Editore



Sito 5 - Stazzu Conca Abbalta (SABAP-SS-NU_2024_00156-MT_00003_5)

Localizzazione: Luras (SS) - ,

Definizione e cronologia: area priva di tracce archeologiche, {}, {Età Moderna, Età Contemporanea},

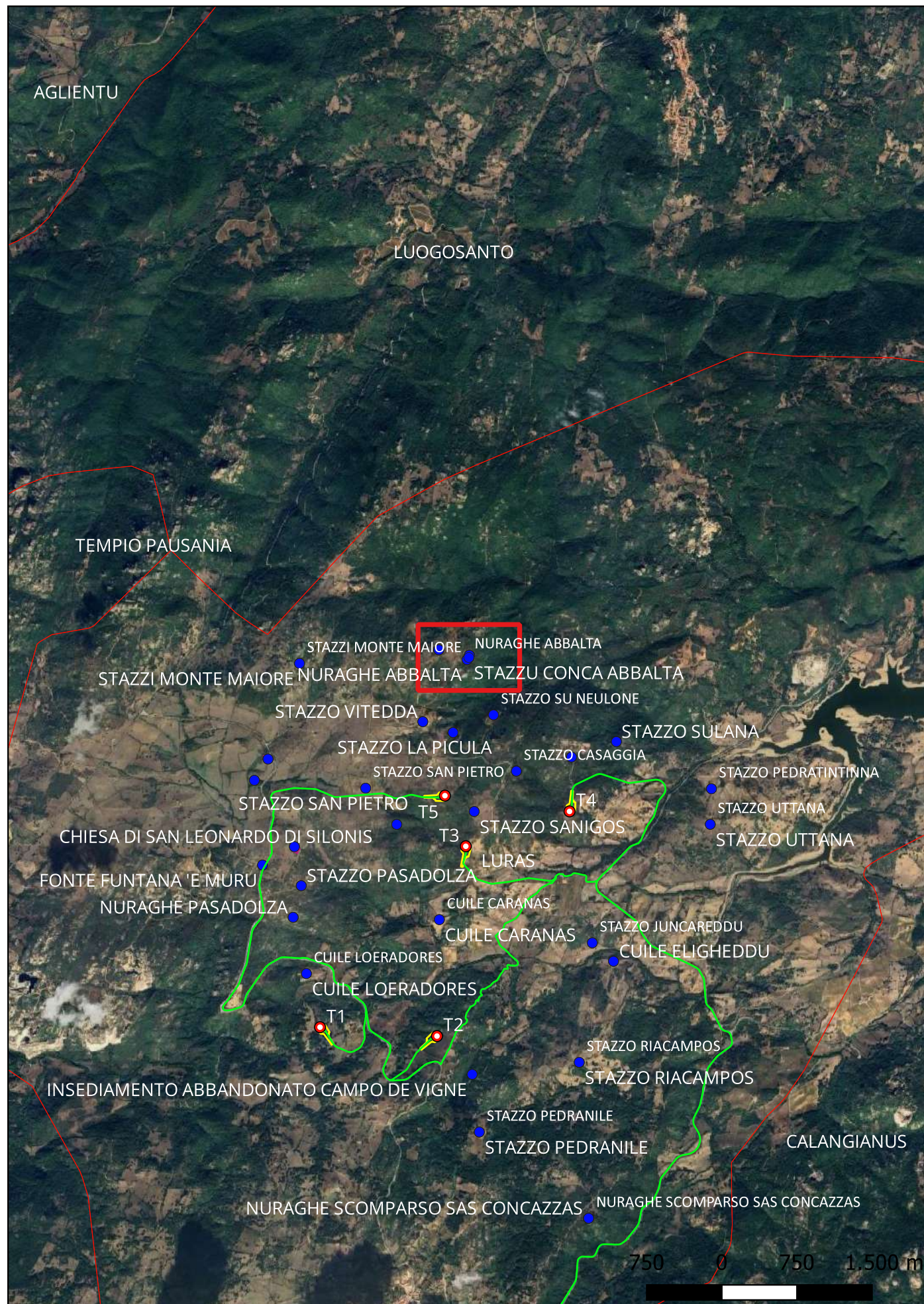
Modalità di individuazione{dati di archivio}

Distanza dall'opera in progetto:>1000 metri

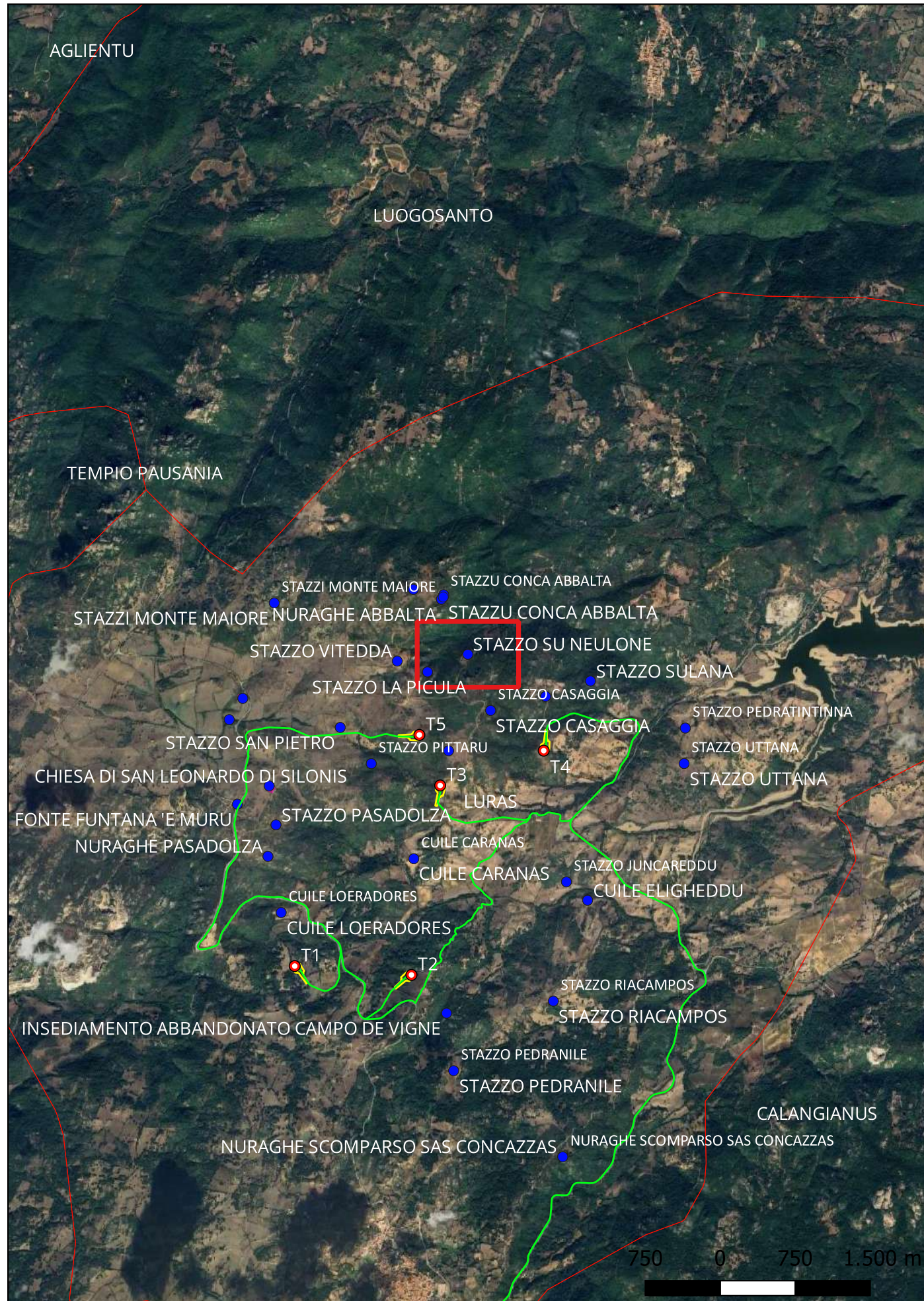
Potenziale: potenziale nullo

Rischio relativo: rischio nullo

Insedimento sparso tipico del territorio gallurese. Non sono presenti tracce archeologiche.



Sito 6 - Stazzo Su Neulone (SABAP-SS-NU_2024_00156-MT_00003_6)



Localizzazione: Luras (SS) - ,

Definizione e cronologia: area priva di tracce archeologiche, {}, {Età Moderna, Età Contemporanea},

Modalità di individuazione{dati di archivio}

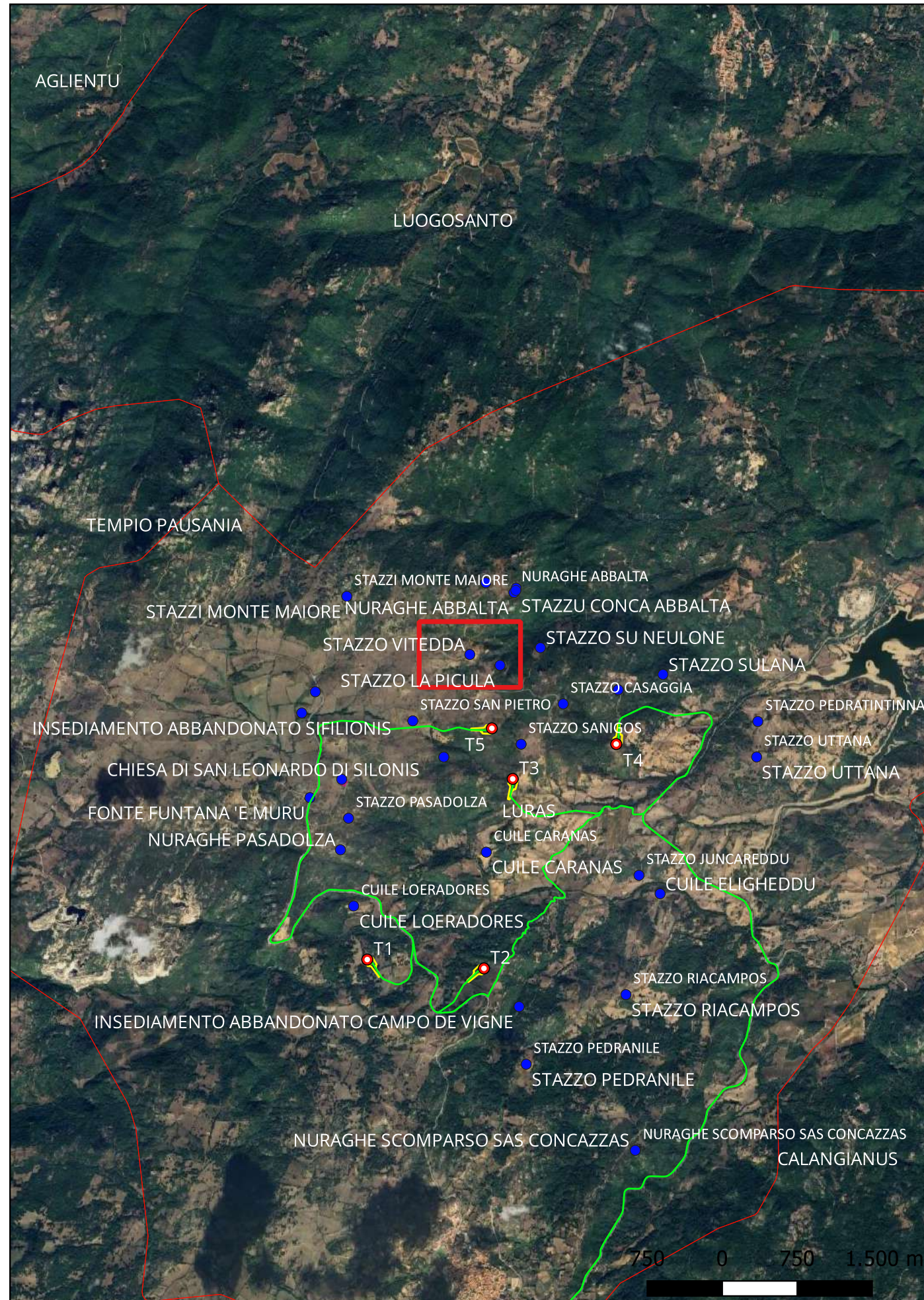
Distanza dall'opera in progetto:500-1000 metri **Potenziale:** potenziale nullo

Rischio relativo: rischio nullo

Insedimento sparso tipico del territorio gallurese. Non sono presenti tracce archeologiche.



Sito 7 - Stazzo Vitedda (SABAP-SS-NU_2024_00156-MT_00003_7)



Localizzazione: Luras (SS) - ,

Definizione e cronologia: area priva di tracce archeologiche, {}, {Età Moderna, Età Contemporanea},

Modalità di individuazione{dati di archivio}

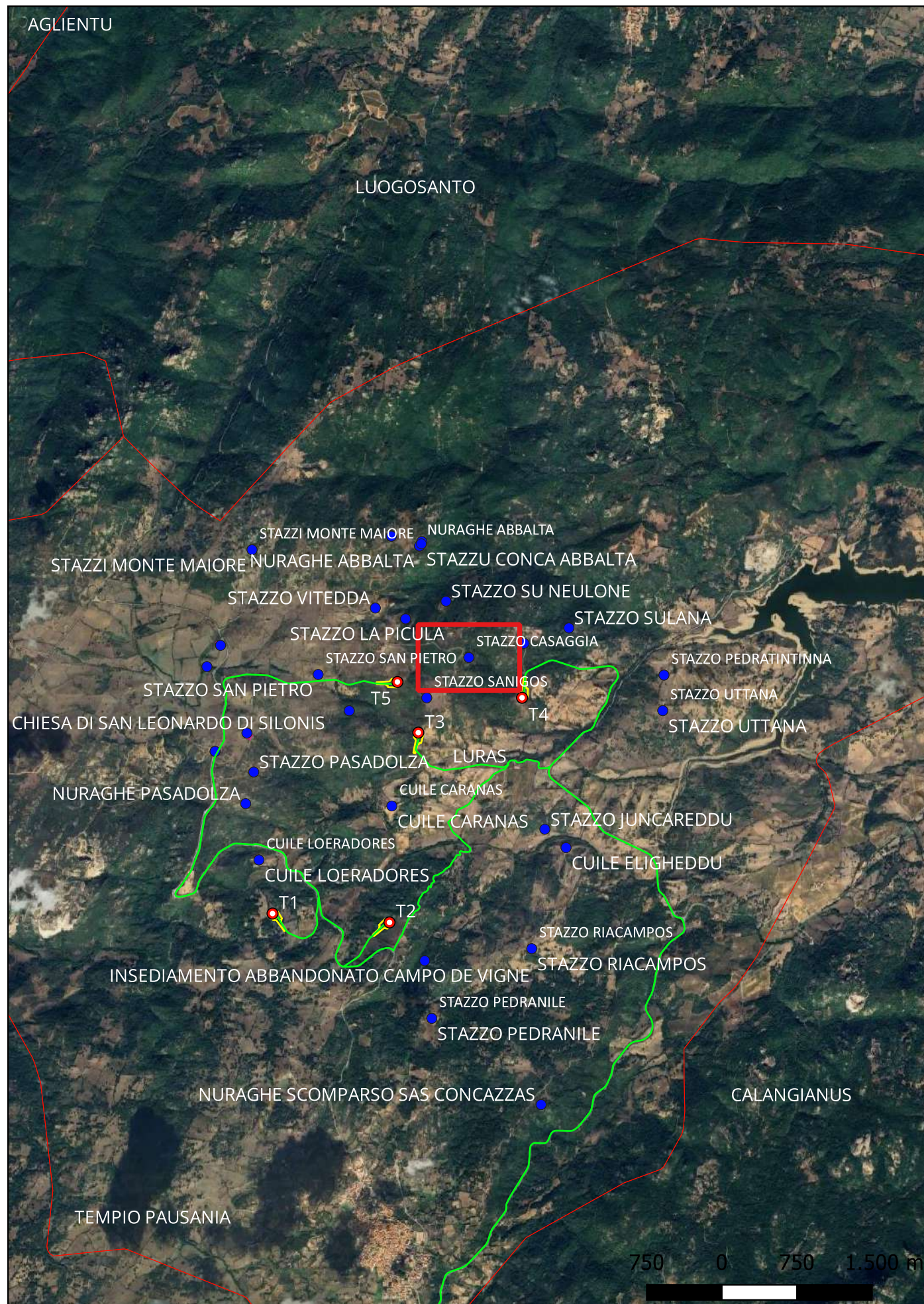
Distanza dall'opera in progetto:500-1000 metri **Potenziale:** potenziale nullo

Rischio relativo: rischio nullo

Insegiamento sparso tipico del territorio gallurese. Non sono presenti tracce archeologiche.



Sito 9 - Stazzo Casaggia (SABAP-SS-NU_2024_00156-MT_00003_9)



Localizzazione: Luras (SS) - ,

Definizione e cronologia: area priva di tracce archeologiche, {}, {Età Moderna, Età Contemporanea},

Modalità di individuazione{dati di archivio}

Distanza dall'opera in progetto:500-1000 metri **Potenziale:** potenziale nullo

Rischio relativo: rischio nullo

Insegiamento sparso tipico del territorio gallurese. Non sono presenti tracce archeologiche.

