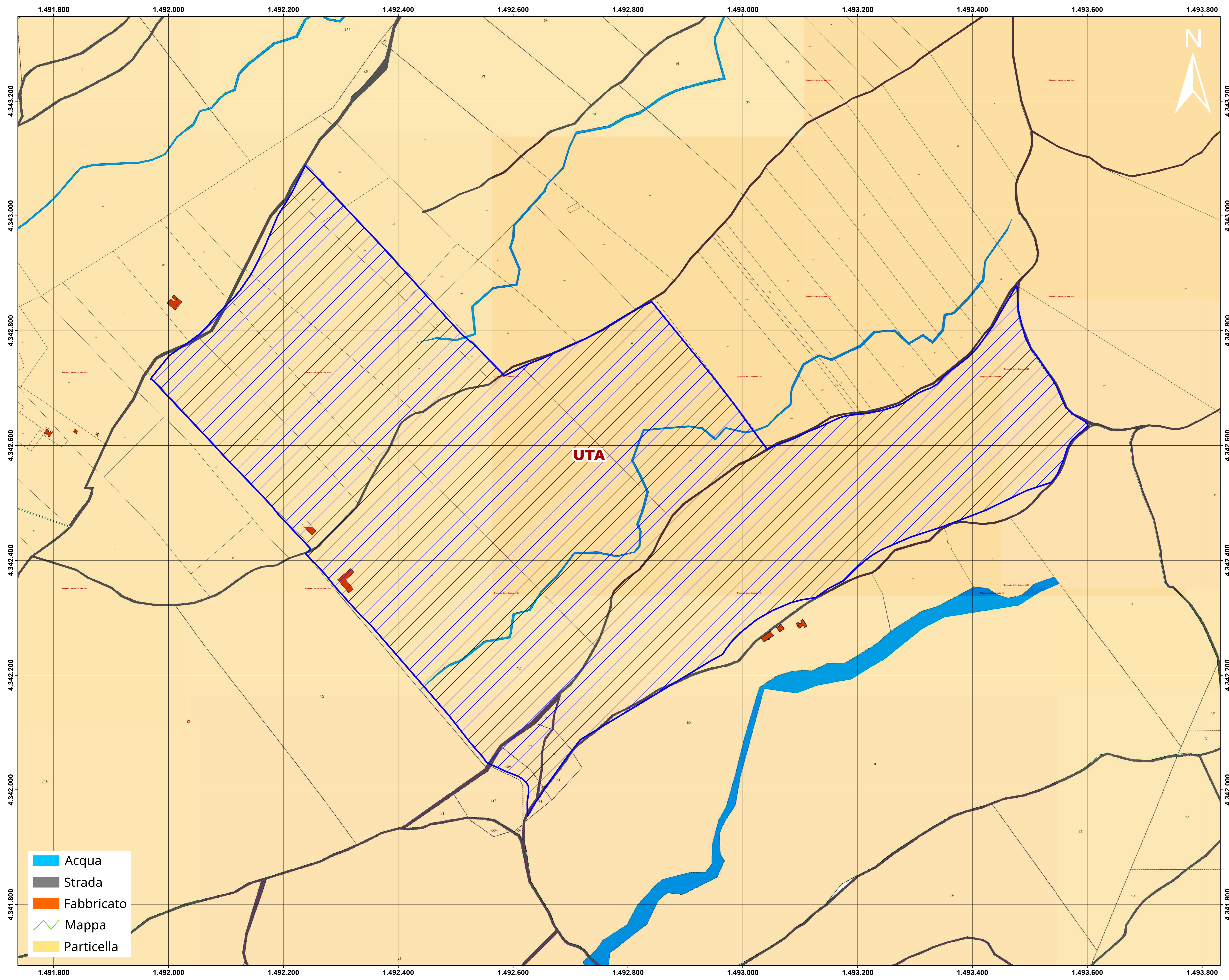


Inquadramento area di progetto su WMS della cartografia catastale - Area di progetto

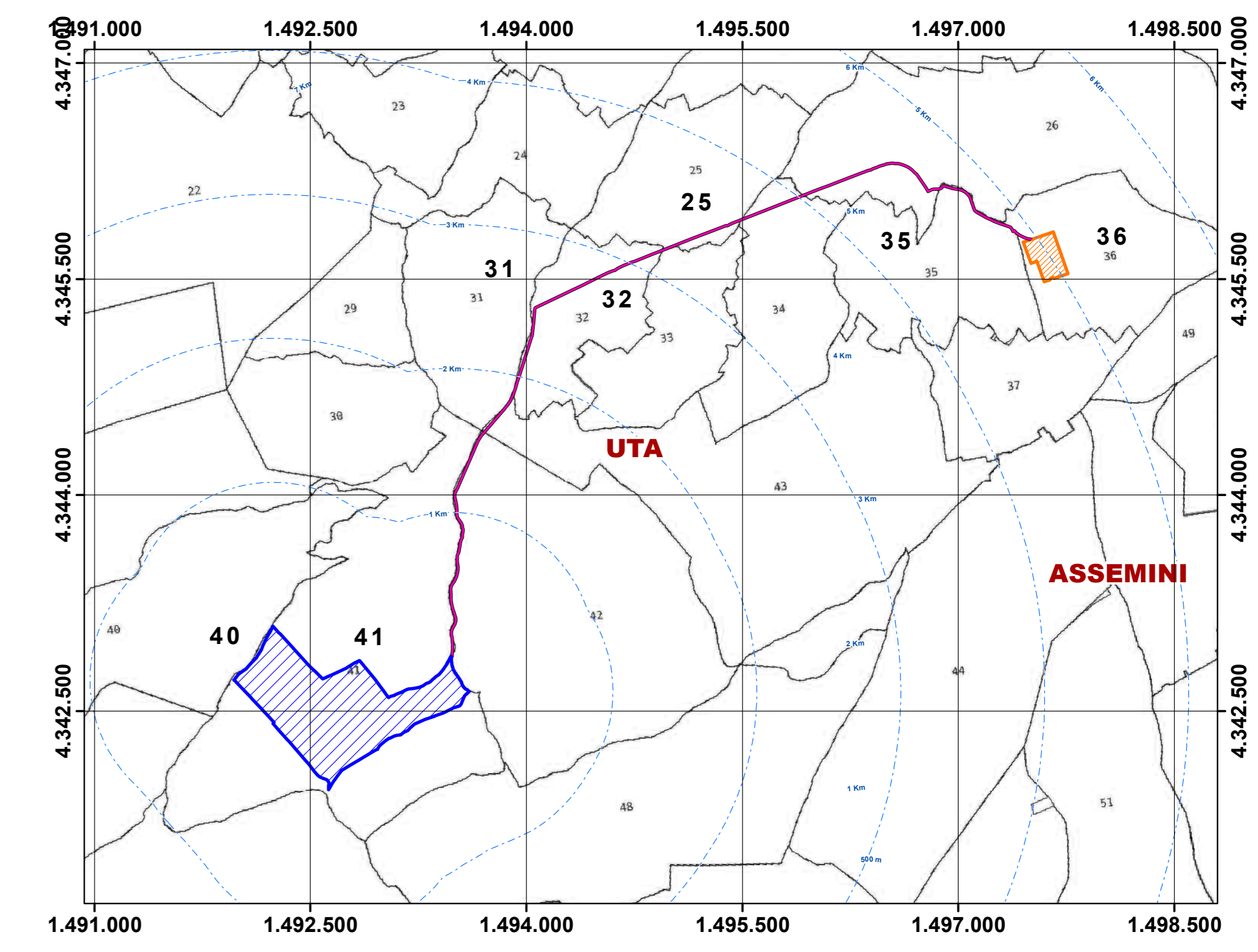
scala 1:2.500 1 cm = 25 m



- Acqua
- Strada
- Fabbricato
- ~ Mappa
- Particella

Fogli catastali

scala 1:30.000 1 cm = 300 m




Legenda

- Buffer distanze da area di progetto
- Area di progetto
- Cavidotto
- SE Terna



Link WMS cartografia catastale - Agenzia delle Entrate



IMPIANTO AGRIVOLTAICO "PRANGLI" COMUNE DI UTA

PROPONENTE

Iberdrola
Iberdrola Renovables Italia Spa

IMPIANTO AGRIVOLTAICO PER LA PRODUZIONE DI ENERGIA DA FONTE SOLARE NEL COMUNE DI UTA

VALLUTAZIONE DI IMPATTO AMBIENTALE

OGGETTO: Inquadramento catastale

CODICE LABORATORIO

VIA-TAV04

COORDINAMENTO

energia viva

IAA srl
PIVA 02993480702
COD. CATASTRALE 0001948001
+39 0475 576 5436
energia@energiaviva.com
energia@energiaviva.com
01123 Cagliari (CA) | Sardegna

GRUPPO DI LAVORO S.I.A.
Dir. Amm. Gian. Corrado Nicolini
Dir. Ing. Roberto Marini
Dir. Amm. Gian. Corrado Nicolini
Dir. Ing. Roberto Marini
Dir. Amm. Gian. Corrado Nicolini
Dir. Ing. Roberto Marini
Dir. Amm. Gian. Corrado Nicolini
Dir. Ing. Roberto Marini
Dir. Amm. Gian. Corrado Nicolini
Dir. Ing. Roberto Marini

REDATTORE

Dir. Amm. Gian. Corrado Nicolini
Dir. Ing. Roberto Marini
Dir. Amm. Gian. Corrado Nicolini
Dir. Ing. Roberto Marini

01/10/2024 Prima emissione
0001/2024 DESCRIZIONE REVISIONE