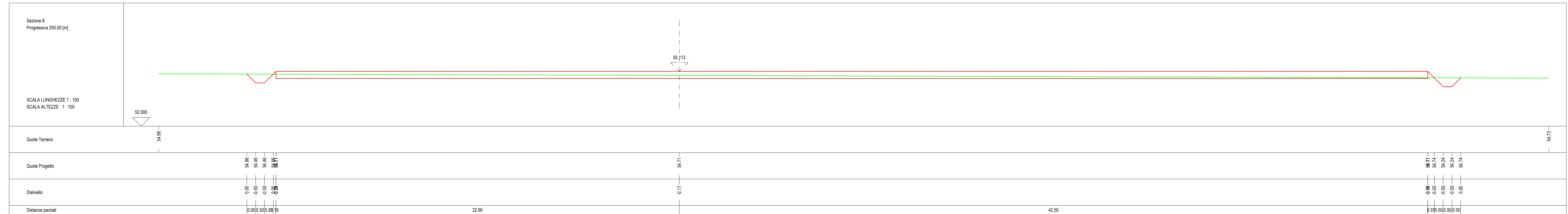
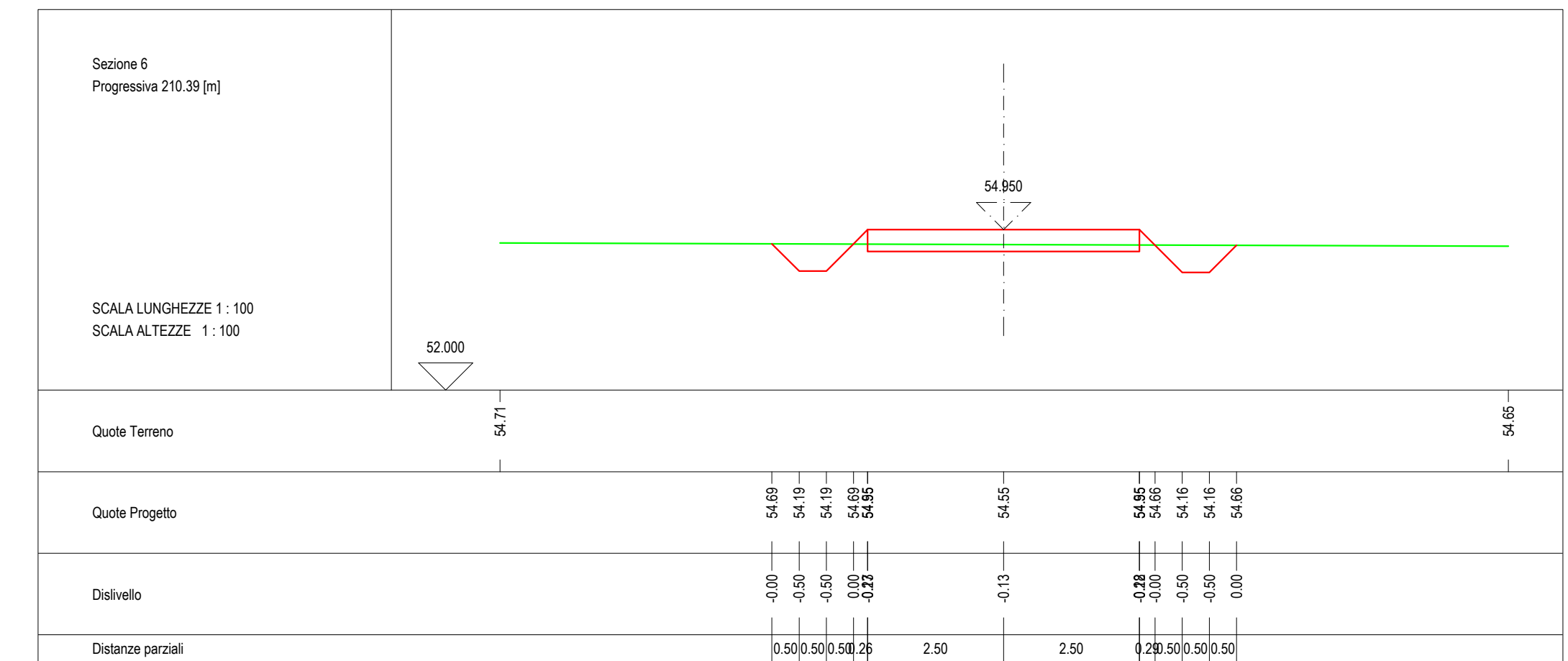
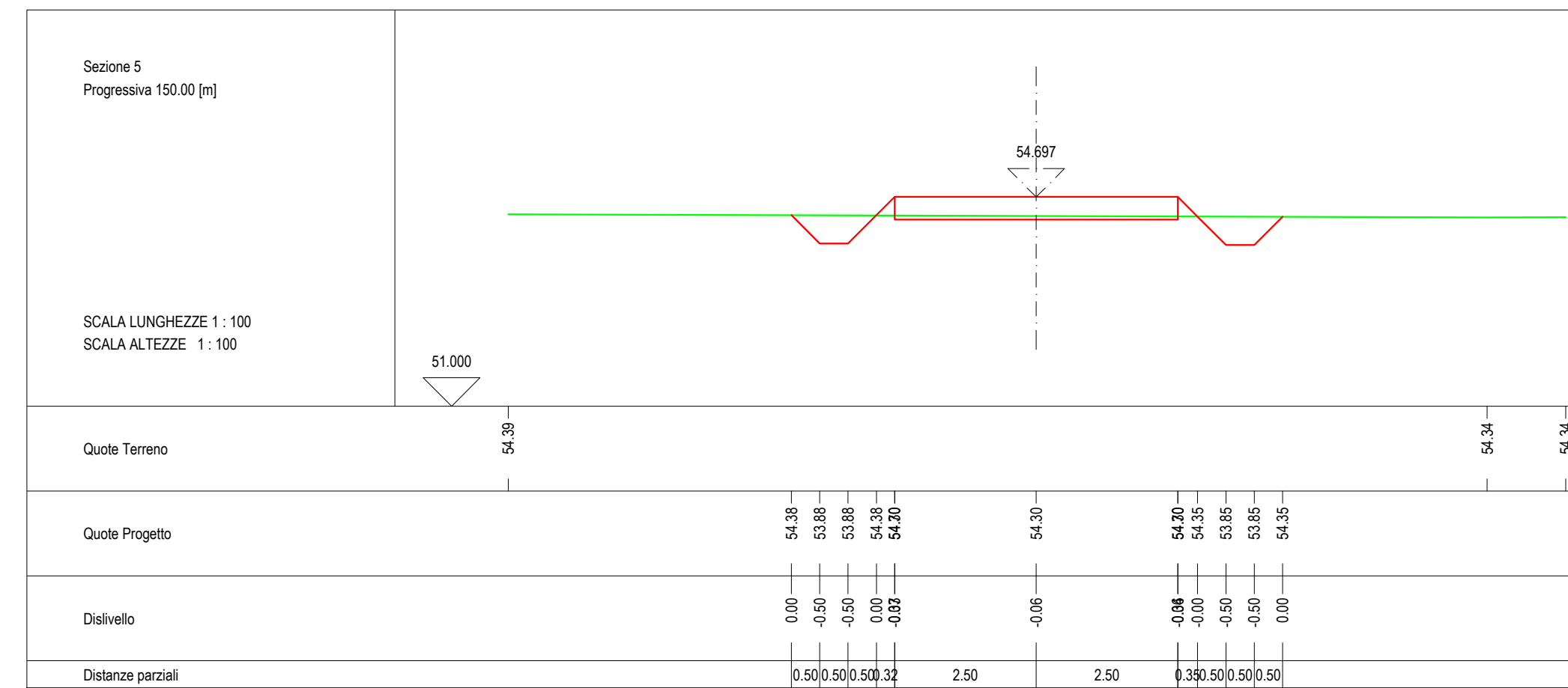
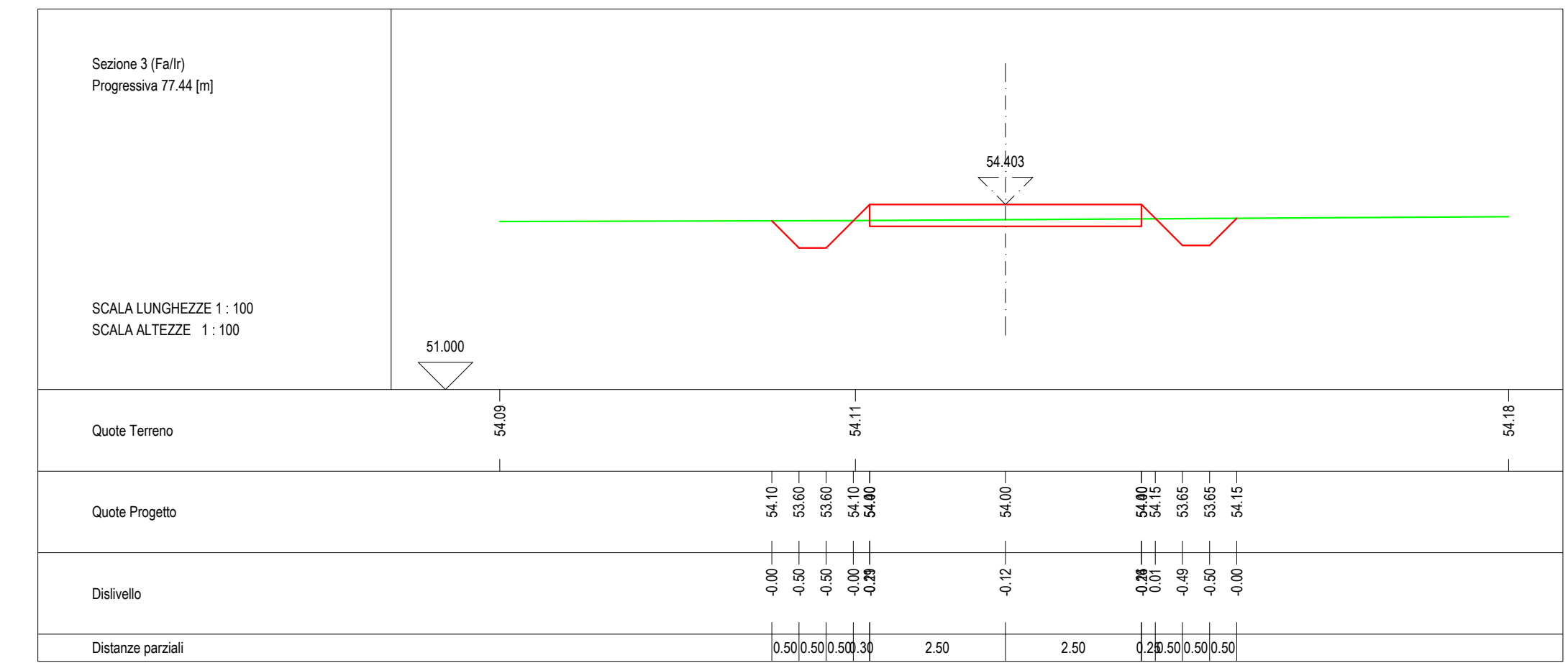
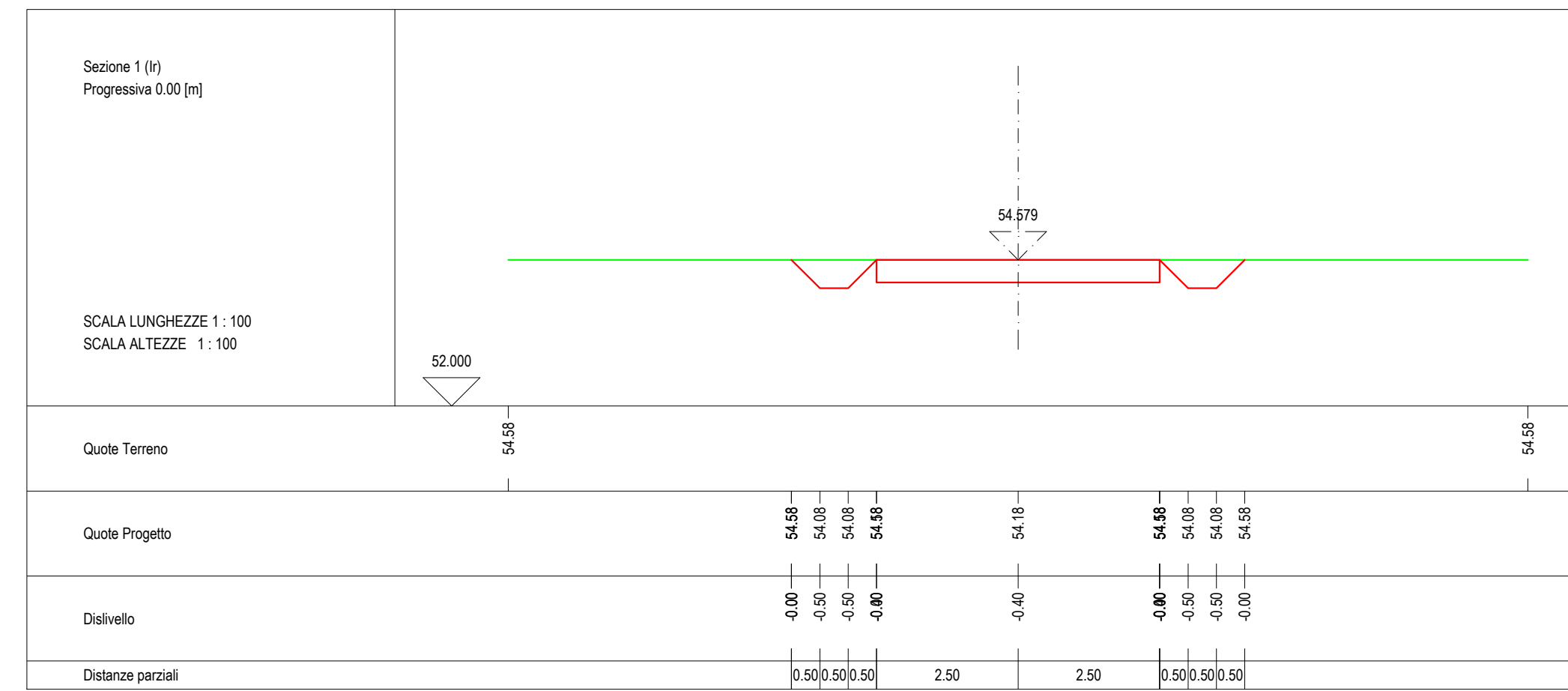


STRADA P10	
VOLUME DI STERRO	mc 819,76
VOLUME DI RIPORTO	mc 22,62
VOLUME CASSONETTO	mc 2.644,38
AREA TOTALE	mq 6.610,97


PLANIMETRIA
scala 1:1.000



Strada P10											
SCALA LUNGHEZZE 1:1000 SCALA ALTEZZE 1:100											
Punti dettaglio Terreno	1	2	3	4	5	6	7	8	9	10	11
Quote Terreno	54,05	54,32	54,55	54,78	54,95	54,26	54,39	54,88	54,88	55,00	55,30
Quote Progetto	54,05	54,45	54,65	54,49	54,62	54,70	54,85	55,11	55,21	55,30	
Dislivello	0,00	0,17	0,10	0,31	0,36	0,34	0,07	0,23	0,21	0,00	
Distanze parziali	0,00	38,72	38,72	1,50	21,06	31,09	18,91	60,39	39,61	22,37	23,02
Progressive	0,00	38,72	77,44	78,94	100,00	131,09	150,00	210,39	250,00	272,37	295,39
Pendenza % Progetto		-0,23 %				0,42 %			0,41 %		
Sezioni	1	2	3	4	5	6	7	8	9		



— RILIEVO
— PROGETTO



Comitente:
Monreale Wind Srl

Monreale Wind Srl
Via Cavour, 75
20122 Milano
P.IVA/C.F. 15802841009

Titolo del Progetto:
Parco Eolico MONREALE
sito nel Comune di San Gavino Monreale (SU)

Documento:
**PROGETTO OPERE CIVILI
NUOVA STRADA P10**

N. Documento:
IT-PRM-CIV-DW-09.10

Progettista:
Ing. Sergio Lai

Studio di Ingegneria
Viale Trieste, 58
09037 San Gavino Monreale (SU)
Tel. +39 070 235262
Mob. +39 347 1327339
email: studio@sergiolai.com

Rev	Data Revisione	Descrizione	Redatto	Controllato	Approvato
00	Marzo 2024	Prima emissione	S. Lai	S. Lai	Monreale Wind Srl