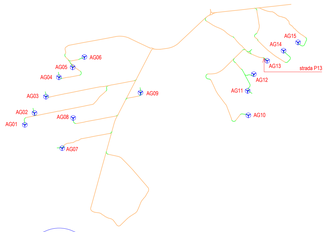

AEROGENERATORE

STRADA ESISTENTE

STRADA DI NUOVA REALIZZAZIONE

PIAZZOLA DI MONTAGGIO AG

STRADA P13		
VOLUME DI STERRO	mc	686,28
VOLUME DI RIPORTO	mc	217,35
VOLUME CASSONETTO	mc	2.440,59
AREA TOTALE	mq	6.101,48

PLANIMETRIA
scala 1:1.000

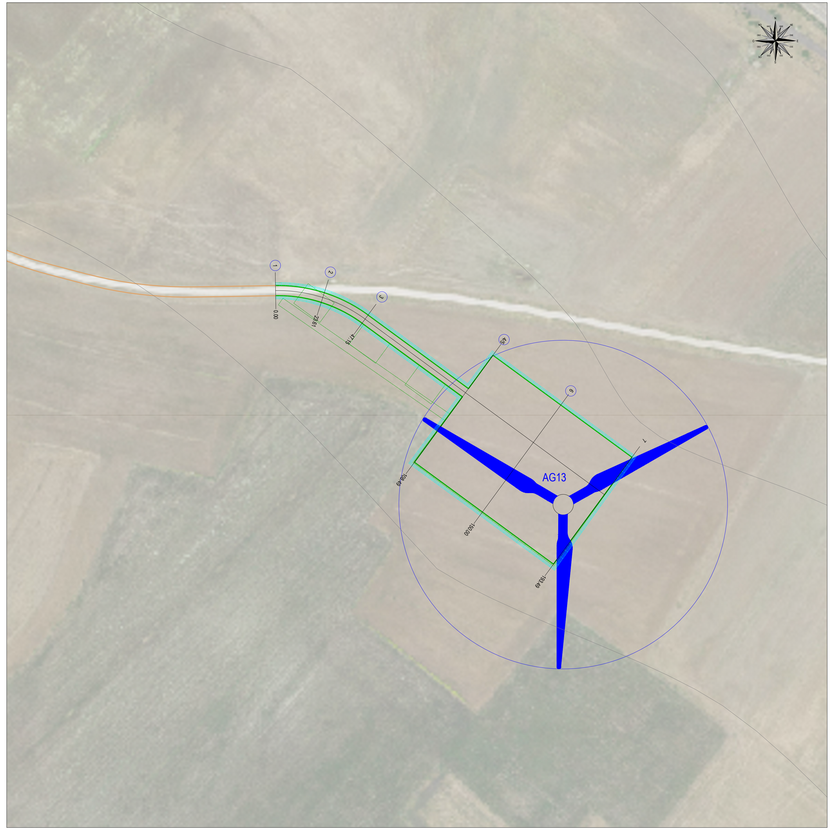

Strada P13

SCALA LUNGHEZZE 1 : 1000
SCALA ALTEZZE 1 : 100

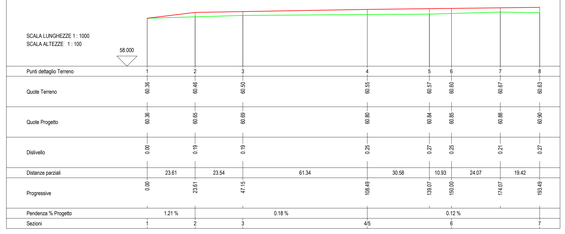

Punti dettaglio Terreno	1	2	3	4	5	6	7	8
Quote Terreno	60.36	60.40	60.50	60.55	60.57	60.60	60.67	60.63
Quote Progetto	60.36	60.65	60.69	60.80	60.84	60.85	60.86	60.90
Dislivello	0.00	0.19	0.19	0.25	0.27	0.25	0.23	0.27
Distanze parziali	23.61	23.54	61.34	30.58	10.93	24.07	19.42	
Progressive	0.00	23.61	47.15	108.49	139.07	150.00	174.07	193.49
Pendenza % Progetto	1.21 %	0.18 %	0.12 %					
Sezioni	1	2	3	4/5	6	7		

Sezione 1 (Vi)
Progressiva 0.00 [m]

SCALA LUNGHEZZE 1 : 100
SCALA ALTEZZE 1 : 100

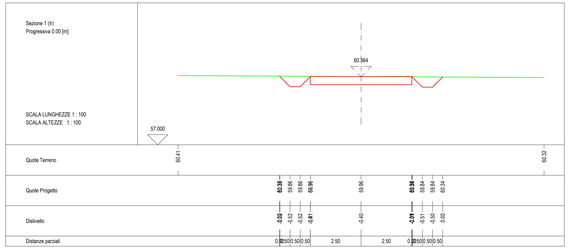

Quote Terreno	60.41	60.32
Quote Progetto	60.36 60.36 59.96 59.96 59.96 59.96 60.36 60.36	59.94 59.94 59.94 60.34 60.34 60.34
Dislivello	0.00 0.00 -0.02 -0.02 -0.02 -0.02 -0.41 -0.41	-0.00 -0.00 -0.01 -0.01 -0.01 -0.00 -0.00 -0.00
Distanze parziali	0.50 0.50 0.50 0.50 2.50 2.50	0.50 0.50 0.50 0.50

Sezione 2 (Ca)
Progressiva 23.61 [m]

SCALA LUNGHEZZE 1 : 100
SCALA ALTEZZE 1 : 100

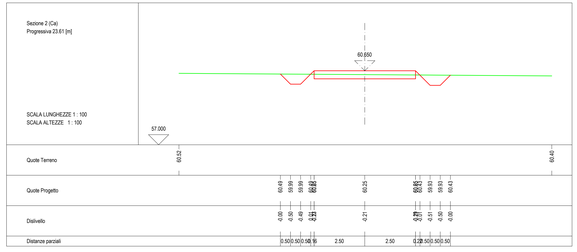

Quote Terreno	60.52	60.40
Quote Progetto	60.49 60.49 59.99 59.99 59.99 59.99 60.49 60.49	59.93 59.93 59.93 60.43 60.43 60.43
Dislivello	-0.00 -0.00 -0.00 -0.00 -0.00 -0.00 -0.21 -0.21	-0.00 -0.00 -0.00 -0.00 -0.00 -0.00
Distanze parziali	0.50 0.50 0.50 0.50 2.50 2.50	0.50 0.50 0.50 0.50

Sezione 3 (Fa/Vr)
Progressiva 47.15 [m]

SCALA LUNGHEZZE 1 : 100
SCALA ALTEZZE 1 : 100

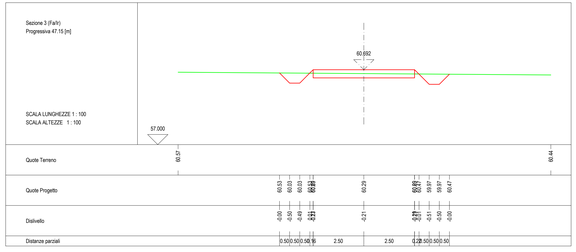

Quote Terreno	60.57	60.44
Quote Progetto	60.03 60.03 60.03 60.03 60.29 60.29 60.29 60.29	59.97 59.97 59.97 60.47 60.47 60.47
Dislivello	-0.00 -0.00 -0.49 -0.49 -0.49 -0.49 -0.21 -0.21	-0.00 -0.00 -0.00 -0.00 -0.00 -0.00
Distanze parziali	0.50 0.50 0.50 0.50 2.50 2.50	0.50 0.50 0.50 0.50

Sezione 4
Progressiva 108.49 [m]

SCALA LUNGHEZZE 1 : 100
SCALA ALTEZZE 1 : 100

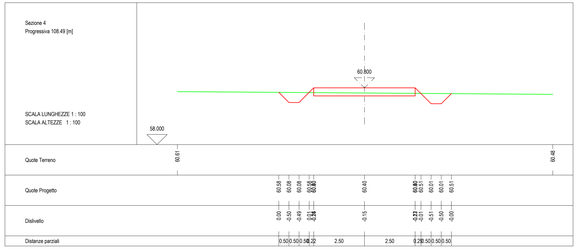

Quote Terreno	60.61	60.48
Quote Progetto	60.08 60.08 60.08 60.08 60.49 60.49 60.49 60.49	60.01 60.01 60.01 60.51 60.51 60.51
Dislivello	-0.00 -0.00 -0.49 -0.49 -0.49 -0.49 -0.15 -0.15	-0.00 -0.00 -0.00 -0.00 -0.00 -0.00
Distanze parziali	0.50 0.50 0.50 0.50 2.50 2.50	0.50 0.50 0.50 0.50

Sezione 6
Progressiva 150.00 [m]

SCALA LUNGHEZZE 1 : 100
SCALA ALTEZZE 1 : 100



Quote Terreno	60.82	60.22
Quote Progetto	60.75 60.75 60.75 60.75 60.75 60.75 60.75 60.75	60.45 60.26 59.76 59.76 59.76 60.26 60.26 60.26
Dislivello	-0.00 -0.00 -0.00 -0.00 -0.00 -0.00 -0.00 -0.00	-0.15 0.04 -0.01 -0.01 -0.01 -0.00 -0.00 -0.00
Distanze parziali	0.50 0.50 0.50 0.50 22.90 42.50	0.50 0.50 0.50 0.50

RILIEVO

PROGETTO

Regione Autonoma della Sardegna

Comune di San Gavino Monreale

Committente:

Monreale Wind Srl

Monreale Wind Srl
Via Chiaravalle, 7/9
20122 Milano
P.IVA/C.F. 11802641009

Titolo del Progetto:

Parco Eolico
MONREALE
sito nel Comune di San Gavino Monreale (SU)

Documento:

PROGETTO OPERE CIVILI
NUOVA STRADA P13

N.Documento:

IT-PtMo-CIV-DW-09.13

Progettista:

Ing. Sergio Lai

INGEGNERE SERGIO LAI
Provincia di Cagliari n. 3127
Settore A - Civile - Ambientale - Industriale

SERGIO LAI
2024.04.22
07:32:45
GMT+00:00

Studio di Ingegneria
Viale Trieste, 58
09037 San Gavino Monreale (SU)
Tel. +39 070 2582042
Mob. +39 347 1327339
e-mail: studio@sergiolai.com

Rev	Data Revisione	Descrizione	Redatto	Controllato	Approvato
00	Marzo 2024	Prima emissione	S. Lai	S. Lai	Monreale Wind Srl