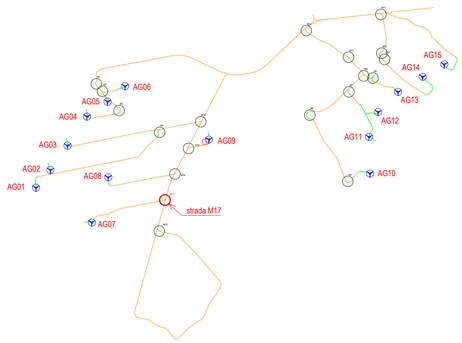

STRADA M17		
VOLUME DI STERRO	mc	163,92
VOLUME DI RIPORTO	mc	0,15
VOLUME CASSONETTO	mc	173,95
AREA TOTALE	mq	434,90
LUNGHEZZA STRADA	m	86,97

Regione Autonoma della Sardegna

Comune di San Gavino Monreale

Committente:

Monreale Wind Srl

Monreale Wind Srl
Via Chiaravalle, 7/9
20122 Milano
P.IVA/C.F. 15802641009

Titolo del Progetto:

Parco Eolico
MONREALE
sito nel Comune di San Gavino Monreale (SU)

Documento:

PROGETTO OPERE CIVILI
ADEGUAMENTO STRADA M17

N.Documento:

IT-PltMo-CIV-DW-10.17

INGEGNERE SERGIO LAI

Studio di **Ingegneria**
Viale Trieste, 58
09037 San Gavino Monreale (SU)
Tel. +39 070 2352042
Mob. +39 347 1327339
e-mail: studio@sergiolai.com

Progettista:

Ing. Sergio Lai

ORDINE DEGLI INGEGNERI PROVINCIA CAGLIARI N. 3787 Dott. Ing. SERGIO LAI

SERGIO LAI
22.04.2024
07:12:45
GMT+00:00

Rev	Data Revisione	Descrizione	Redatto	Controllato	Approvato
00	Marzo 2024	Prima emissione	S. Lai	S. Lai	Monreale Wind Srl

PLANIMETRIA
scala 1:1.000

STRADA ESISTENTE

STRADA DI NUOVA REALIZZAZIONE

Strada M17

RILIEVO
PROGETTO

SCALA LUNGHEZZE 1 : 1000
SCALA ALTEZZE 1 : 100

77.000

Punti dettaglio Terreno	1	2	3	4	5	6
Quote Terreno	79.84 79.85	79.85 79.85	80.00	80.48	80.55 80.56	80.56 80.56
Quote Progetto	79.87 79.87	79.87 79.87	80.10	80.55	80.80	80.84 80.86
Dislivello	0.03 0.02	0.02 0.02	0.10	0.07	0.02	-0.01 0.00
Distanze parziali	1.70	14.17	27.16	41.33	2.61	
Progressive	0.00 1.70	15.87	43.03		84.36 86.97	
Pendenza % Progetto		1.66 %		0.70 %		
Sezioni	1		2		3	

Sezione 1 (Ir)
Progressiva 0.00 [m]

RILIEVO
PROGETTO

SCALA LUNGHEZZE 1 : 100
SCALA ALTEZZE 1 : 100

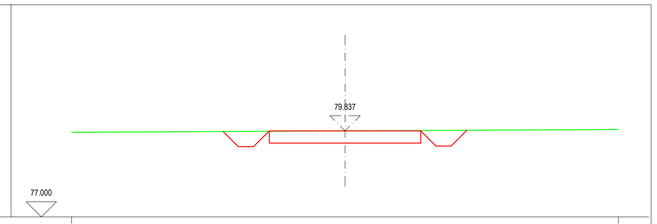

Quote Terreno	79.79	79.68
Quote Progetto	79.82 79.32 79.32 **79.84** 79.44 **79.84** 79.34 **79.86**
Dislivello	-0.00 -0.50 -0.51 **-0.09** -0.40 **-0.01** -0.52 **-0.02**
Distanze parziali	0.50 0.50 0.50 0.02 2.50 2.50 0.50 0.50 0.50 0.02

Sezione 2 (Ca)
Progressiva 43.03 [m]

RILIEVO
PROGETTO

SCALA LUNGHEZZE 1 : 100
SCALA ALTEZZE 1 : 100

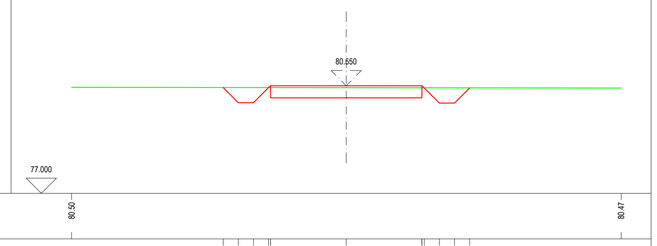

Quote Terreno	80.50	80.47
Quote Progetto	80.49 79.99 79.99 **80.49** 80.15 **80.49** 79.98 **80.48**
Dislivello	-0.00 -0.50 -0.50 **-0.00** -0.33 **-0.01** -0.50 **0.00**
Distanze parziali	0.50 0.50 0.50 0.06 2.50 2.50 0.07 0.50 0.50 0.50

Sezione 3 (Fr)
Progressiva 86.97 [m]

RILIEVO
PROGETTO

SCALA LUNGHEZZE 1 : 100
SCALA ALTEZZE 1 : 100

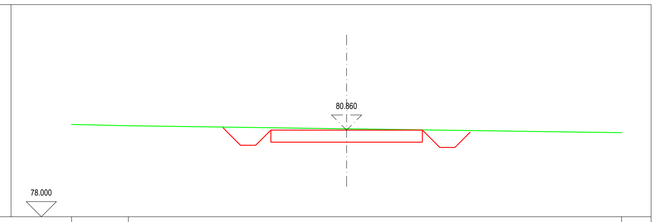

Quote Terreno	81.04	81.00	80.77
Quote Progetto	80.88 80.88 80.36 80.36 **80.86** 80.46 **80.79** 80.29 80.29 80.79
Dislivello	-0.16 -0.16 -0.59 -0.58 **-0.07** -0.44 **-0.11** -0.57 -0.55 -0.05
Distanze parziali	0.07 0.50 0.50 0.50 2.50 2.50 0.07 0.50 0.50 0.50