

Regione Autonoma  
della Sardegna



Comune di  
San Gavino Monreale



Committente:

**MONREALE Wind Srl**

**Monreale Wind Srl**

Via Chiaravalle, 7/9  
20122 Milano  
P.IVA/C.F. 15802641009

Titolo del Progetto:

**Parco Eolico MONREALE sito nel Comune di San Gavino  
Monreale (SU)**

Documento:

**Catalogo MOSI**

N° Documento:

**IT-PltMon-CLP-ARC-TR-02**

Responsabile dello SIA:

**Ing. Giuseppe Frongia**



**I.A.T. Consulenza e progetti S.r.l. Unipersonale**

Sede Legale: Via Giua s.n.c. - Z.I. CACIP - 09122  
Cagliari (I)

C.C.I.A.A. Cagliari n. 221254 - P.I.  
02748010929

Tel. /Fax +39.070.658297

Email: [info@iatprogetti.it](mailto:info@iatprogetti.it)

PEC [iat@pec.it](mailto:iat@pec.it)

Web: [www.iatprogetti.it](http://www.iatprogetti.it)

*Matteo Tatti*

ARCHEOLOGO FASCIA I n. 3472  
ABILITAZIONE MIBACT n. 1675

*Alice Hoffa*

ARCHEOLOGO FASCIA I n. 3656  
ABILITAZIONE MIBACT N. 3055

Rev	Data Revisione	Descrizione	Redatto	Controllato	Approvato
0	29/02/2024	Emissione	MT-AN	GF	GF

**STUDIO DI IMPATTO AMBIENTALE A CURA DI:**

I.A.T. Consulenza e Progetti S.r.l.

Ing. Giuseppe Frongia (Direttore Tecnico)

**GRUPPO DI LAVORO:**

Ing. Giuseppe Frongia (Coordinatore e responsabile)

Ing. Marianna Barbarino

Ing. Enrica Batzella

Dott. Pian. Andrea Cappai

Ing. Paolo Desogus

Pian. Terr. Veronica Fais

Ing. Gianluca Melis

Ing. Andrea Onnis

Pian. Terr. Eleonora Re

Ing. Elisa Roych

**COLLABORAZIONI SPECIALISTICHE:**

Aspetti geologici e geotecnici: Dott. Geol. Maria Francesca Lobina

Aspetti faunistici: Dott. Nat. Maurizio Medda

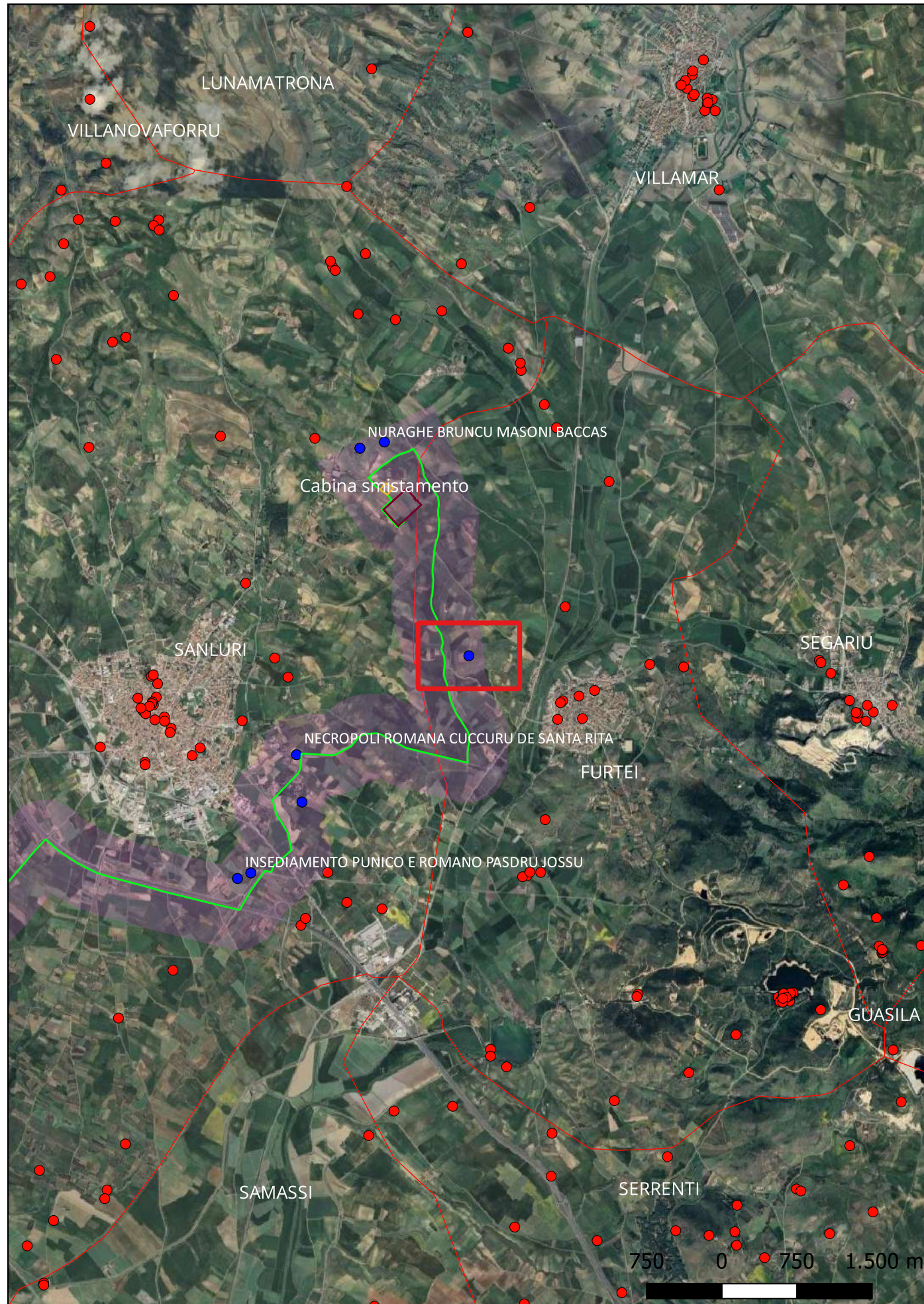
Caratterizzazione pedologica: Dott. Agronomo Federico Corona

Acustica: Ing. Antonio Dedoni

Aspetti floristico-vegetazionali: Agr. Dott. Nat. fabio Schirru

Aspetti archeologici: Dott.ssa Alice Nozza e Dott. Matteo Tatti (Archeologi)

# Sito 1 - Inseediamento preistorico Cuccuru San Salvatore (SABAP-CA-OR\_2024\_00156-MT\_00004\_1)



**Localizzazione:** Furtei (SU) - ,

**Definizione e cronologia:** insediamento, {tracce di insediamento}. {Neolitico, Età del Rame},

**Modalità di individuazione**{dati di archivio}

**Distanza dall'opera in progetto:**>1000 metri

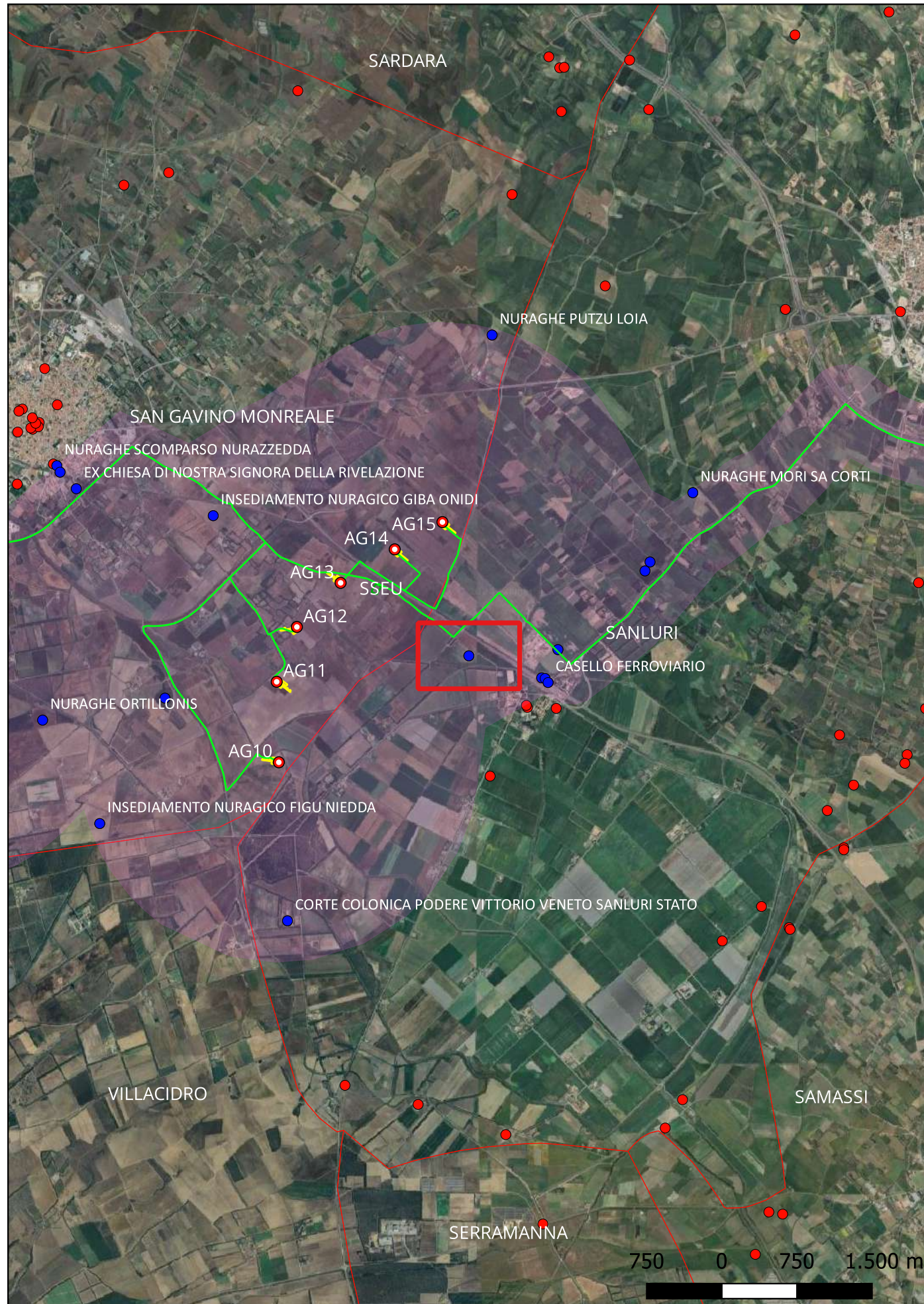
**Potenziale:** potenziale medio

**Rischio relativo:** rischio nullo

Tracce di un insediamento di età preistorica, indiziato da materiale archeologico in dispersione. Lo stato attuale di conservazione impedisce una lettura delle sue caratteristiche.



# Sito 10 - Inseediamento nuragico e punico-romano Su Sattu de Stani (SABAP-CA-OR\_2024\_00156-MT\_00004\_10)



**Localizzazione:** Sanluri (SU) - ,

**Definizione e cronologia:** insediamento, {villaggio}. {Età Arcaica, Età Romana, Età del Bronzo, Età del Ferro},

**Modalità di individuazione**{dati bibliografici, dati di archivio}

**Distanza dall'opera in progetto:**>1000 metri

**Potenziale:** potenziale medio

**Rischio relativo:** rischio nullo

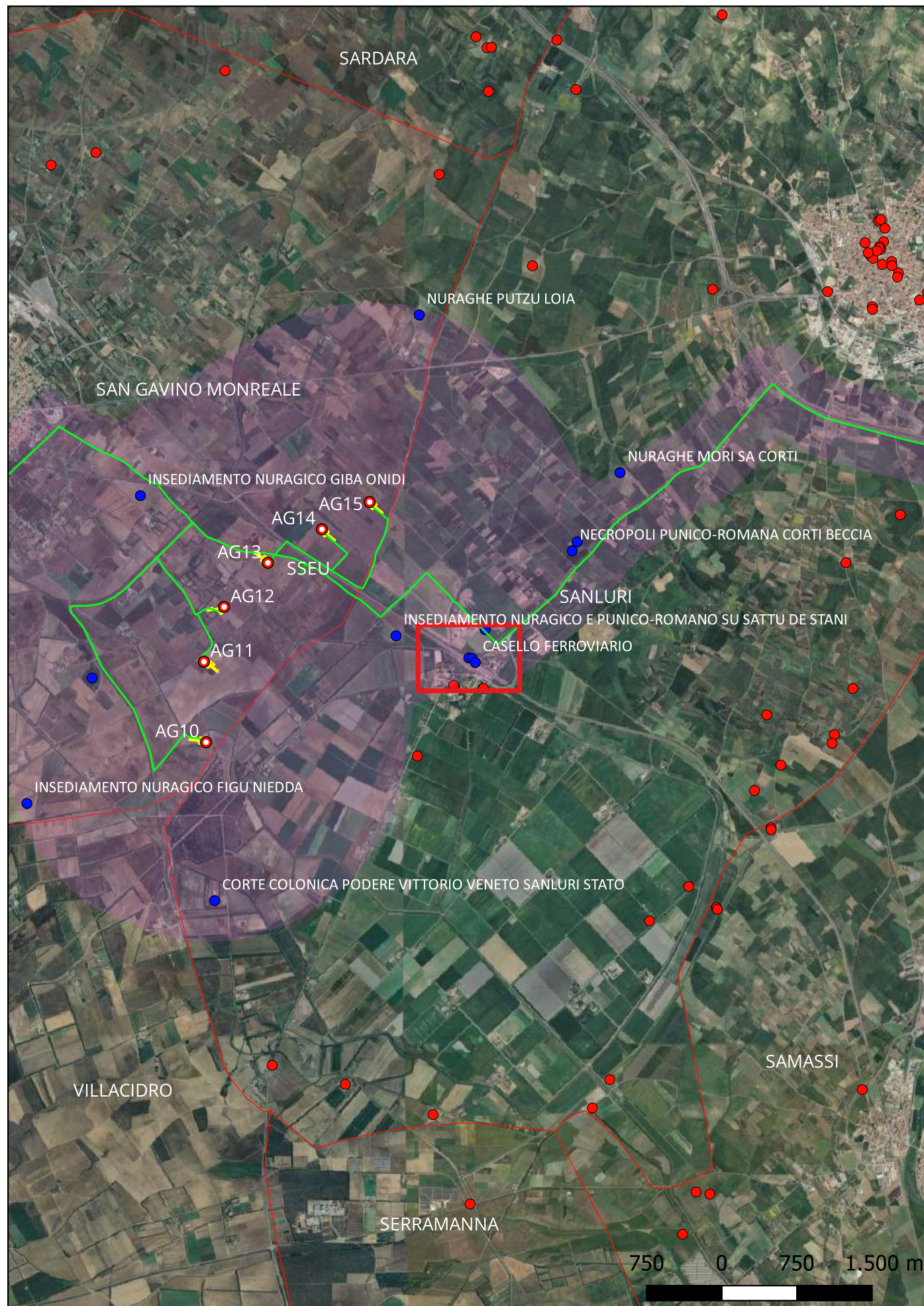
Tracce di un insediamento pluristratificato: i materiali confermano una presenza già in età nuragica, cui si sovrappone quella di di età punico-romana.



PADERI, PUTZOLU 1982: M.C. Paderi, O. Putzolu (a cura di), Ricerche archeologiche nel territorio di Sanluri, Sanluri 1982.



# Sito 11 - Casello ferroviario (SABAP-CA-OR\_2024\_00156-MT\_00004\_11)



**Localizzazione:** Sanluri (SU) - ,

**Definizione e cronologia:** area priva di tracce archeologiche, {}, {Età Contemporanea},

**Modalità di individuazione**{dati di archivio}

**Distanza dall'opera in progetto:**>1000 metri

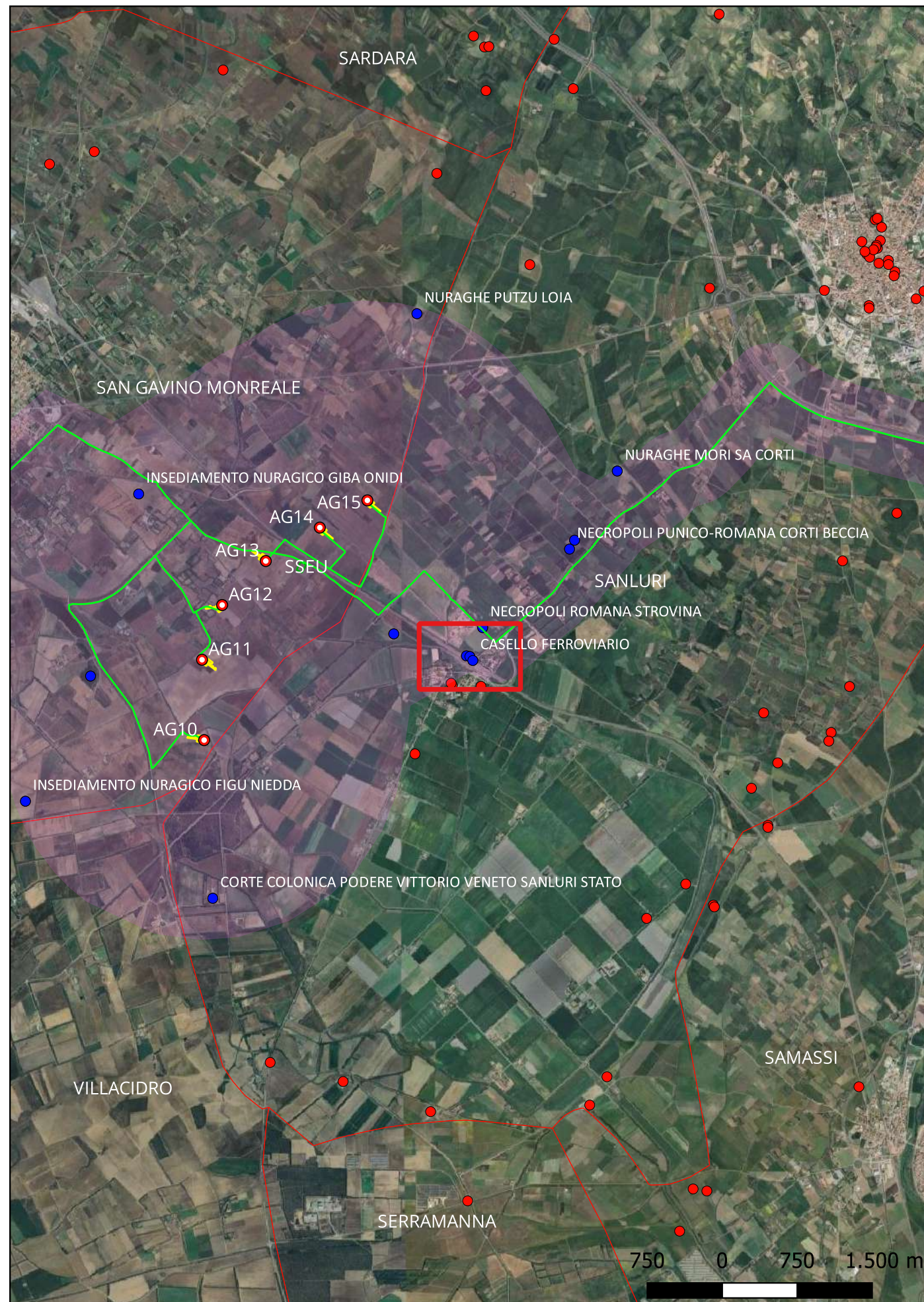
**Potenziale:** potenziale nullo

**Rischio relativo:** rischio nullo

Casello ferroviario. Area priva di tracce archeologiche.



## Sito 12 - Casello ferroviario (SABAP-CA-OR\_2024\_00156-MT\_00004\_12)



**Localizzazione:** Sanluri (SU) - ,

**Definizione e cronologia:** area priva di tracce archeologiche, {}, {Età Contemporanea},

**Modalità di individuazione**{dati di archivio}

**Distanza dall'opera in progetto:**>1000 metri

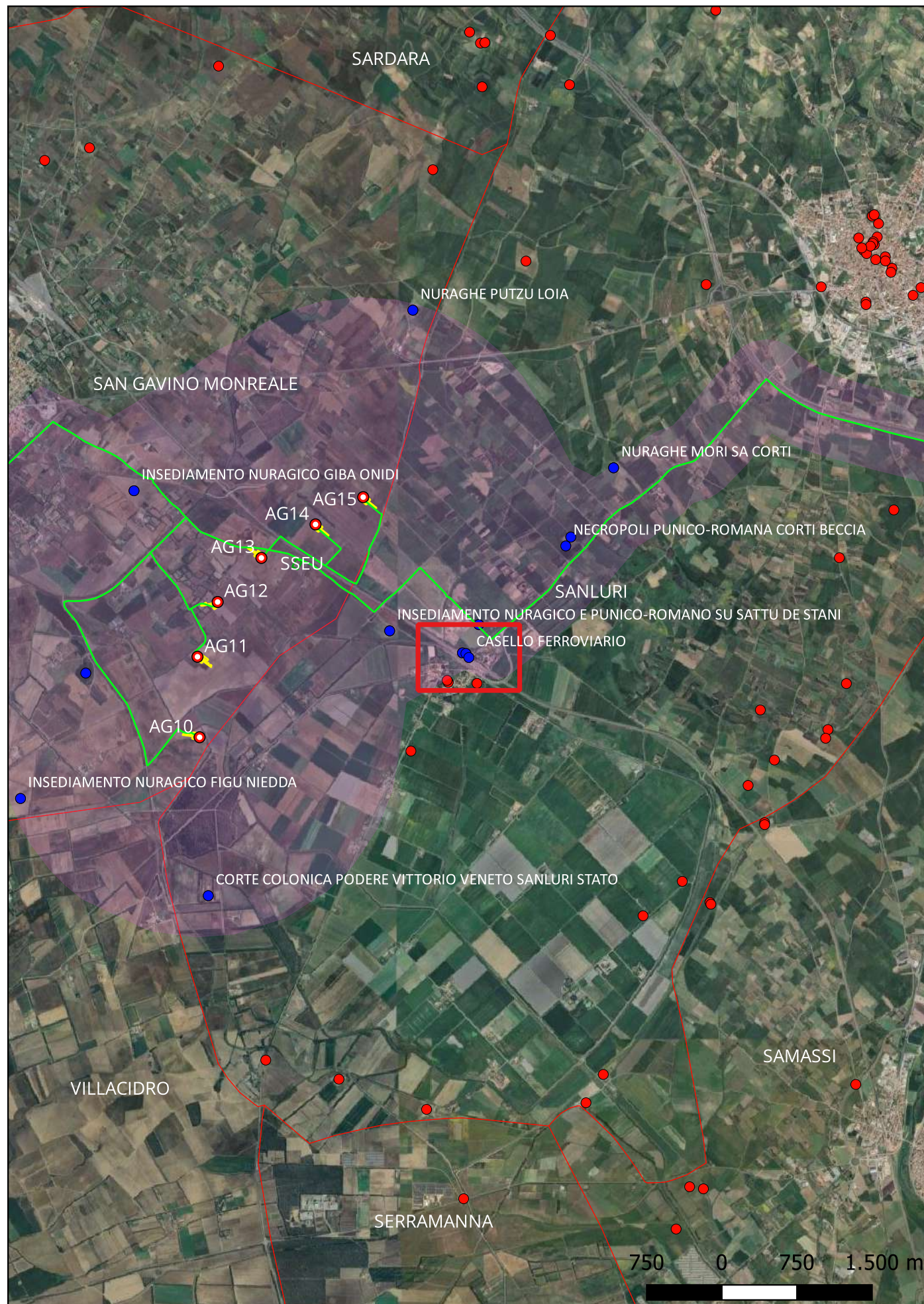
**Potenziale:** potenziale nullo

**Rischio relativo:** rischio nullo

Casello ferroviario. Area priva di tracce archeologiche.



## Sito 13 - Casello ferroviario (SABAP-CA-OR\_2024\_00156-MT\_00004\_13)



**Localizzazione:** Sanluri (SU) - ,

**Definizione e cronologia:** area priva di tracce archeologiche, {}, {Età Contemporanea},


**Modalità di individuazione**{dati di archivio}

**Distanza dall'opera in progetto:**>1000 metri

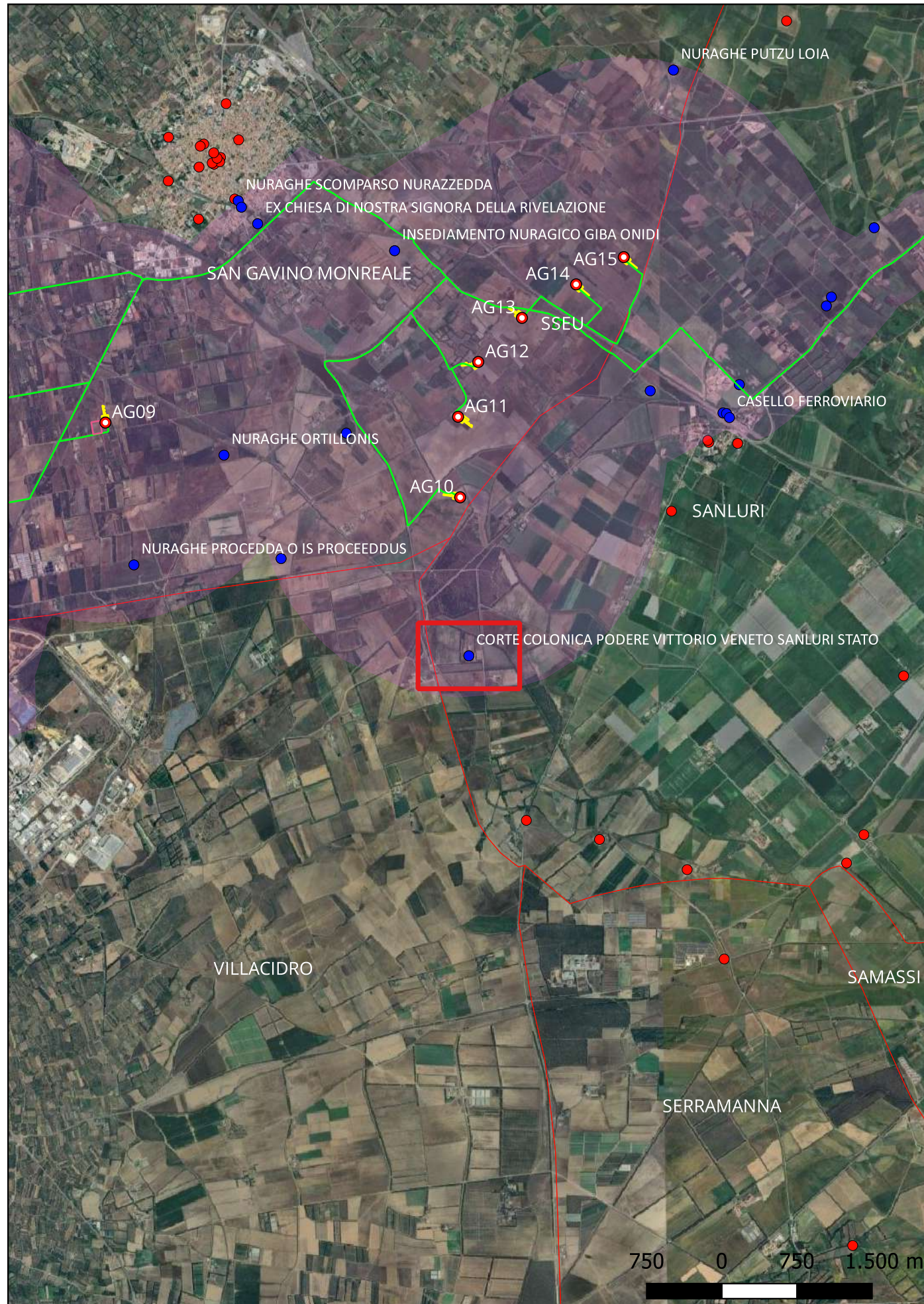
**Potenziale:** potenziale nullo

**Rischio relativo:** rischio nullo

Casello ferroviario. Area priva di tracce archeologiche.



# Sito 14 - Corte colonica Podere Vittorio Veneto Sanluri Stato (SABAP-CA-OR\_2024\_00156-MT\_00004\_14)



**Localizzazione:** Sanluri (SU) - ,

**Definizione e cronologia:** area priva di tracce archeologiche, {}, {Età Contemporanea},

**Modalità di individuazione**{dati di archivio}

**Distanza dall'opera in progetto:**>1000 metri

**Potenziale:** potenziale nullo

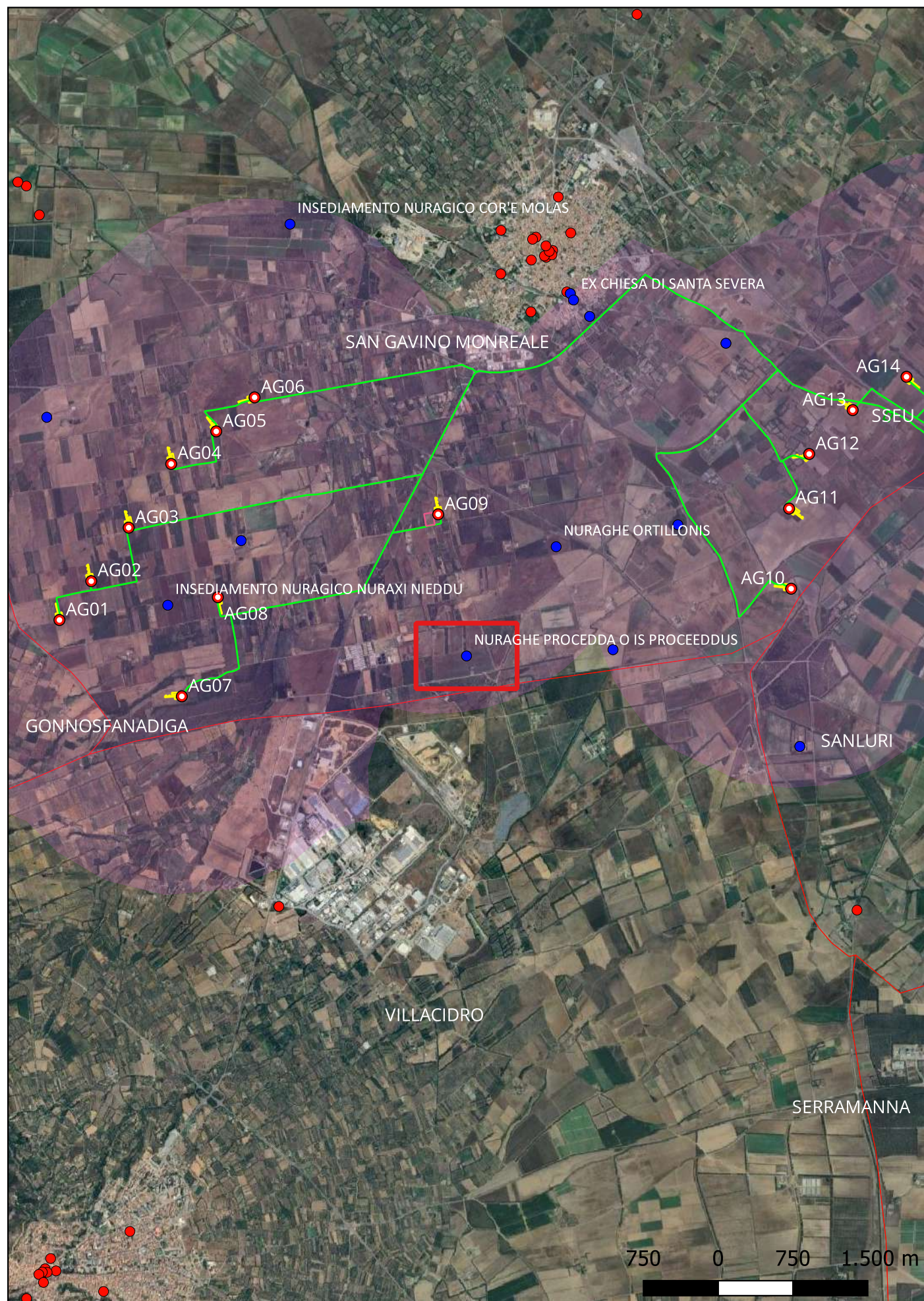
**Rischio relativo:** rischio nullo

Casa colonica. Area priva di tracce archeologiche





## Sito 15 - Nuraghe Procedda o Is Proceeddus (SABAP-CA-OR\_2024\_00156-MT\_00004\_15)



**Localizzazione:** San Gavino Monreale (SU) - ,

**Definizione e cronologia:** struttura di fortificazione, {nuraghe}. {Età del Bronzo},

**Modalità di individuazione**{dati bibliografici, dati di archivio}

**Distanza dall'opera in progetto:**>1000 metri

**Potenziale:** potenziale basso

**Rischio relativo:** rischio nullo

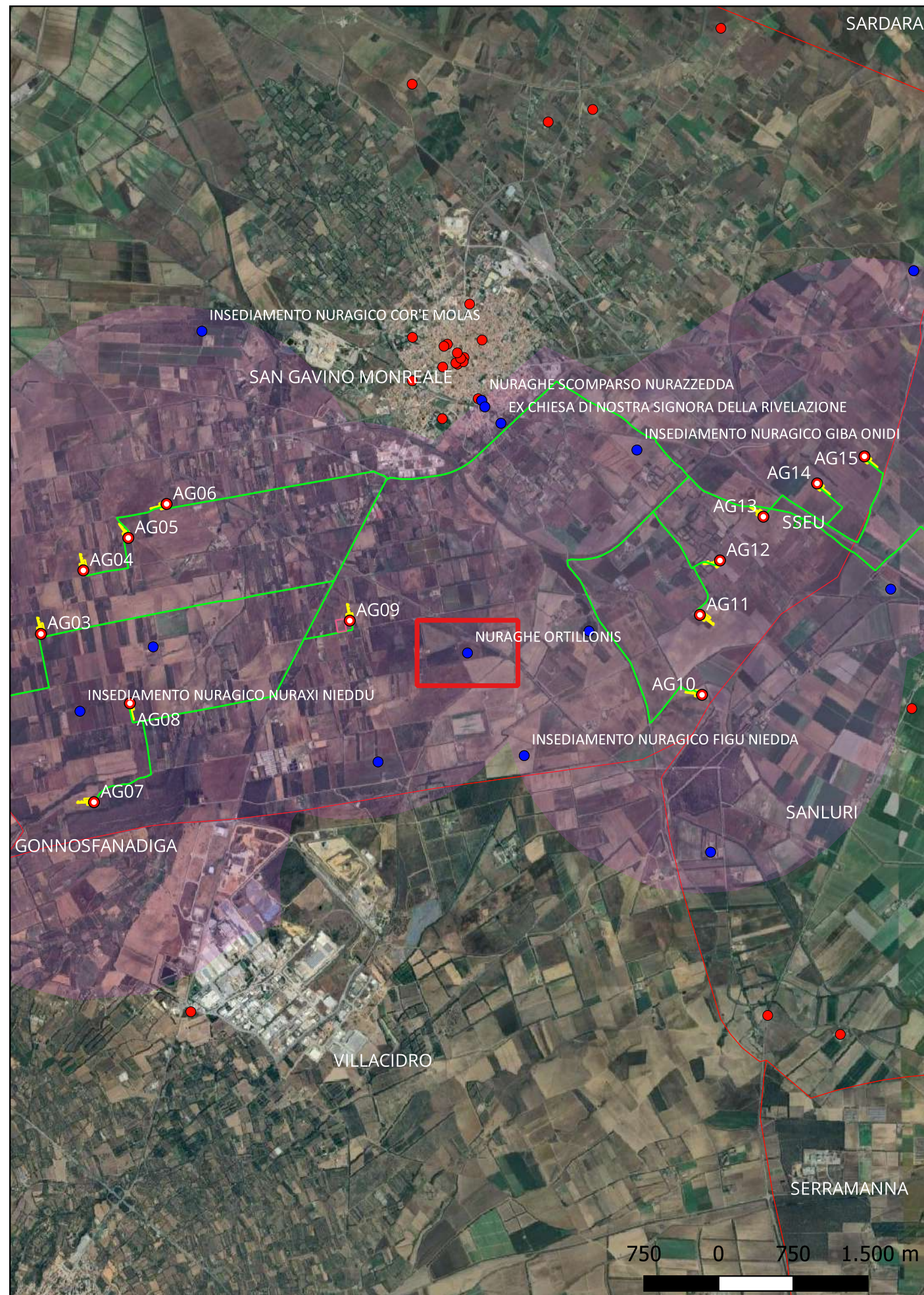
Nuraghe verosimilmente monotorre, oggi praticamente scomparso. Residua solo un accumulo di pietre. Lo stato attuale di conservazione impedisce una lettura delle sue caratteristiche tecniche e costruttive.



Ugas G., Centralità e periferia Modelli d'uso del territorio in età nuragica: il Guspinese, in: Khanoussi M. et al., a cura di, L'Africa Romana, Atti del XII convegno di studio Olbia, 12-15 dicembre 1996, Olbia, 0, 1998, 513-548



## Sito 16 - Nuraghe Ortilionis (SABAP-CA-OR\_2024\_00156-MT\_00004\_16)



**Localizzazione:** San Gavino Monreale (SU) - ,

**Definizione e cronologia:** struttura di fortificazione, {nuraghe}. {Età del Bronzo},

**Modalità di individuazione**{dati bibliografici, dati di archivio}

**Distanza dall'opera in progetto:**>1000 metri

**Potenziale:** potenziale medio

**Rischio relativo:** rischio nullo

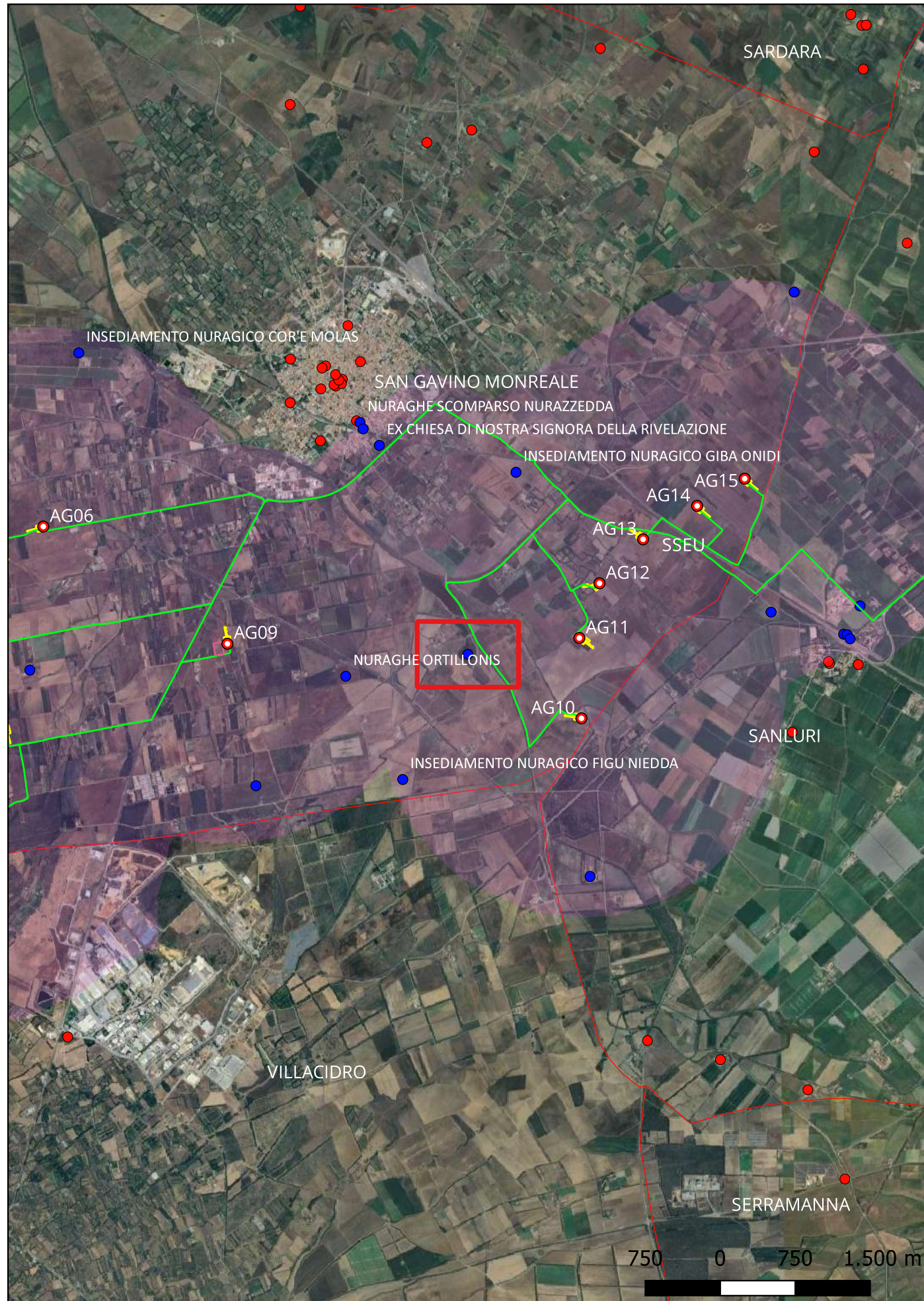
Nuraghe complesso costruito in marna con probabilmente tre torri. Ne rimangono pochi resti visibili. Nelle immediate vicinanze dovrebbe trovarsi l'insediamento connesso.



Ugas G., Centralità e periferia Modelli d'uso del territorio in età nuragica: il Guspinese, in: Khanoussi M. et al., a cura di, L'Africa Romana, Atti del XII convegno di studio Olbia, 12-15 dicembre 1996, Olbia, 0, 1998, 513-548



## Sito 17 - Nuraghe S'la o Cuccru sa Bia (SABAP-CA-OR\_2024\_00156-MT\_00004\_17)



**Localizzazione:** San Gavino Monreale (SU) - ,

**Definizione e cronologia:** struttura di fortificazione, {nuraghe}. {Età del Bronzo},

**Modalità di individuazione**{dati bibliografici, dati di archivio}

**Distanza dall'opera in progetto:**>1000 metri

**Potenziale:** potenziale basso

**Rischio relativo:** rischio nullo

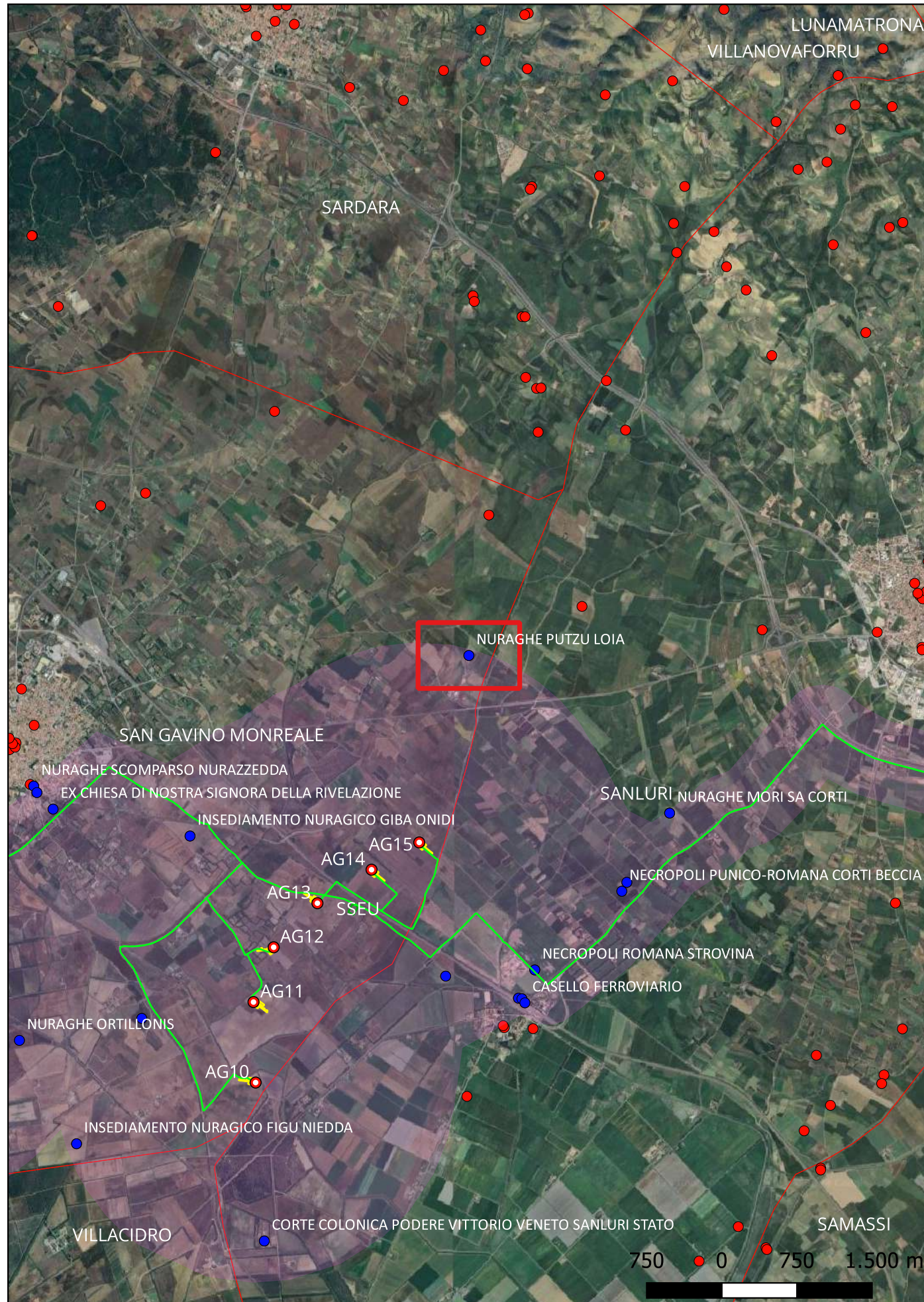
Tracce di un possibile nuraghe oggi quasi completamente scomparso, coperto da vegetazione e terra. Lo stato attuale di conservazione impedisce una lettura delle sue caratteristiche tecniche e costruttive.



Ugas G., Centralità e periferia Modelli d'uso del territorio in età nuragica: il Guspinese, in: Khanoussi M. et al., a cura di, L'Africa Romana, Atti del XII convegno di studio Olbia, 12-15 dicembre 1996, Olbia, 0, 1998, 513-548



## Sito 18 - Nuraghe Putzu Loia (SABAP-CA-OR\_2024\_00156-MT\_00004\_18)



**Localizzazione:** San Gavino Monreale (SU) - ,

**Definizione e cronologia:** struttura di fortificazione, {nuraghe}. {Età del Bronzo},

**Modalità di individuazione**{dati bibliografici, dati di archivio}

**Distanza dall'opera in progetto:**>1000 metri

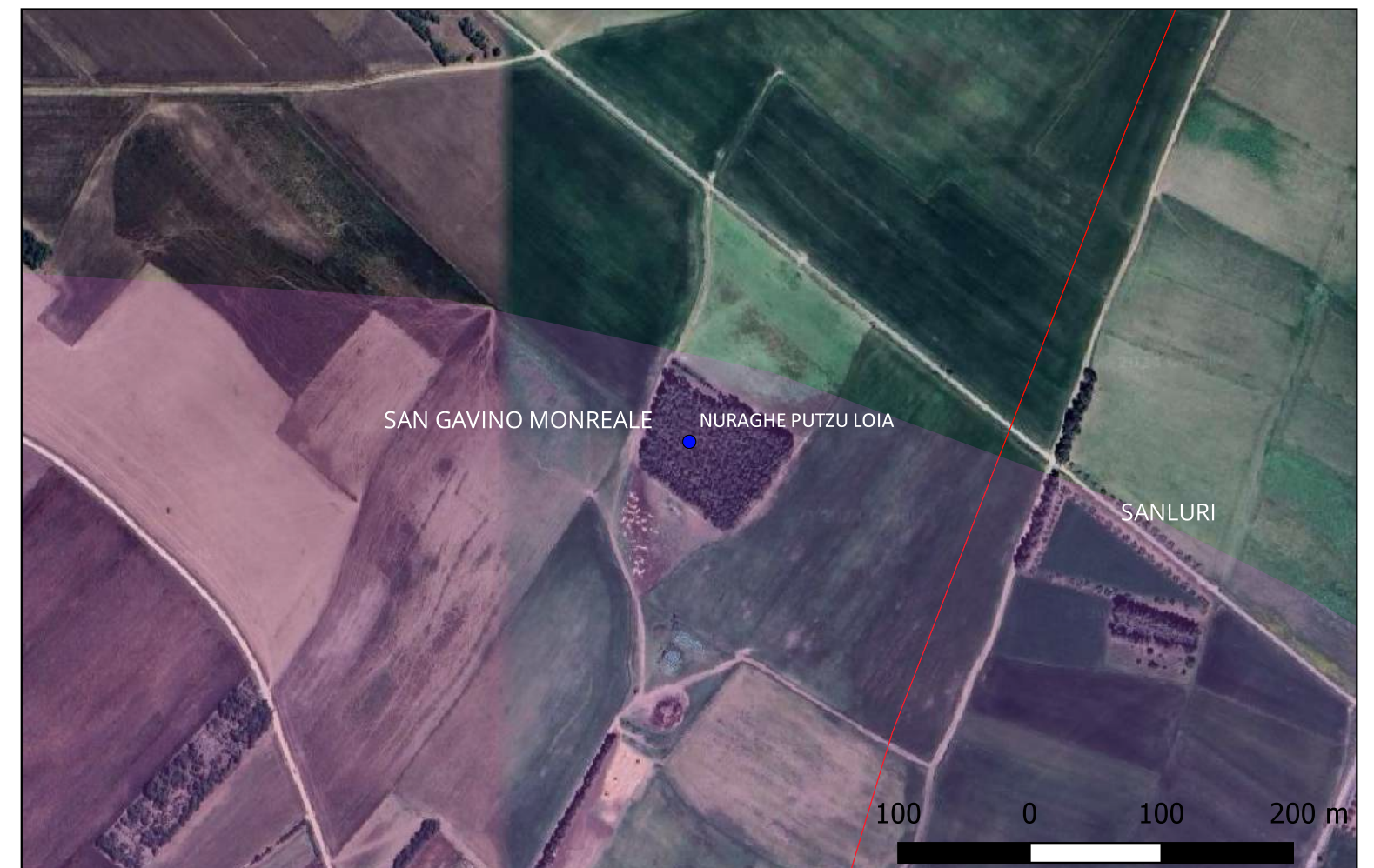
**Potenziale:** potenziale nullo

**Rischio relativo:** rischio nullo

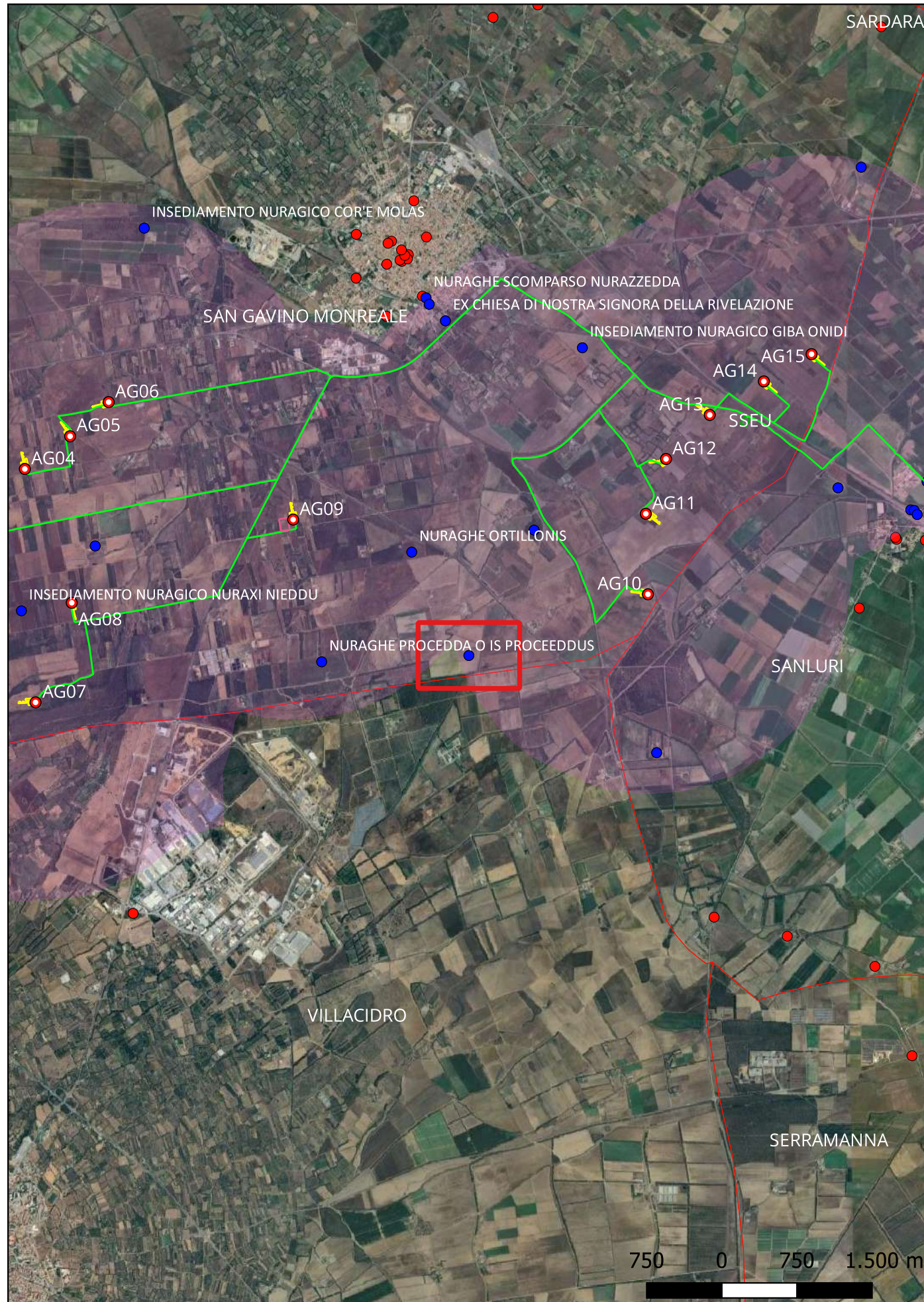
Citato da alcune fonti come un nuraghe monotorre, oggi è completamente scomparso.



Sanna M., San Gavino - Sardara due villaggi sentinelle di frontiera, San Gavino Monreale, 1997, G&M Arti Grafiche



## Sito 19 - Inseediamento nuragico Figu Niedda (SABAP-CA-OR\_2024\_00156-MT\_00004\_19)



**Localizzazione:** San Gavino Monreale (SU) - ,

**Definizione e cronologia:** insediamento, {tracce di insediamento}. {Età del Bronzo},

**Modalità di individuazione**{dati bibliografici, dati di archivio}

**Distanza dall'opera in progetto:**>1000 metri

**Potenziale:** potenziale basso

**Rischio relativo:** rischio nullo

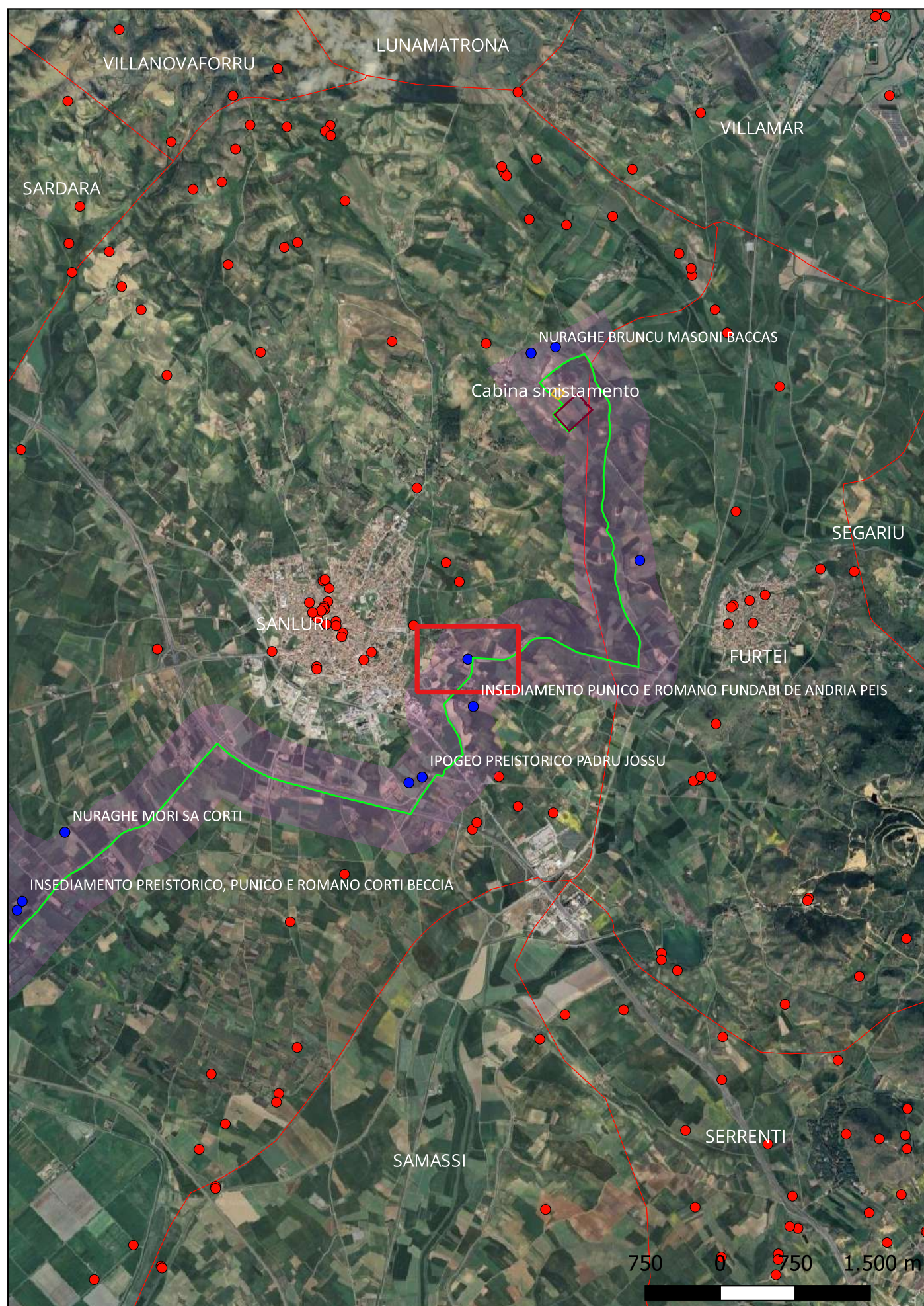
Tracce di un insediamento nuragico, oggi quasi completamente scomparso.



Sanna M., San Gavino - Sardara due villaggi sentinelle di frontiera, San Gavino Monreale, 1997, G&M Arti Grafiche



## Sito 2 - Necropoli romana Cuccuru de Santa Rita (SABAP-CA-OR\_2024\_00156-MT\_00004\_2)



**Localizzazione:** Sanluri (SU) - ,

**Definizione e cronologia:** area ad uso funerario, {necropoli}. {Età Romana},

**Modalità di individuazione**{dati bibliografici, dati di archivio}

**Distanza dall'opera in progetto:**>1000 metri

**Potenziale:** potenziale medio

**Rischio relativo:** rischio basso

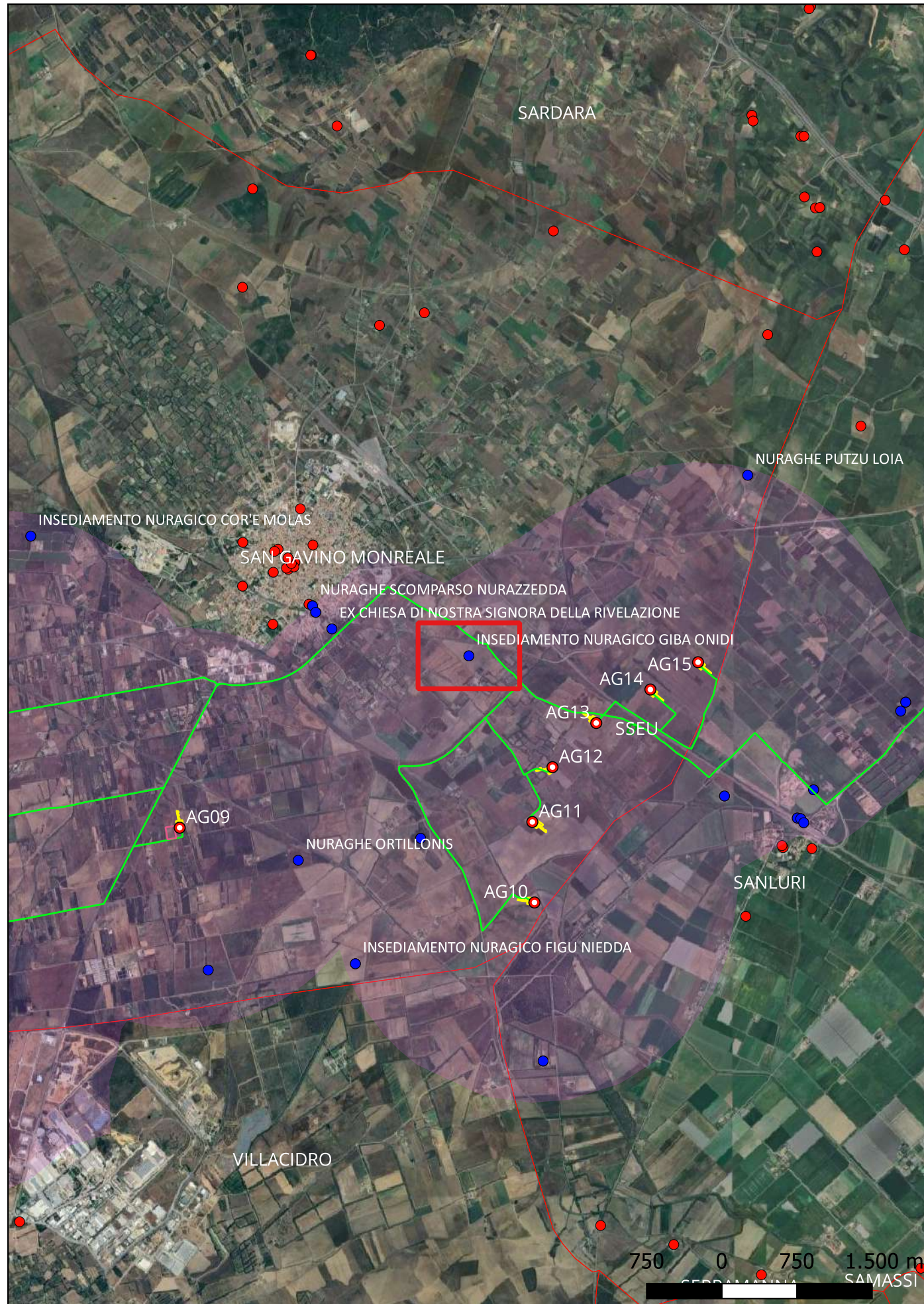
Necropoli romana a tipologia varia (sepulture in fossa non molto profonda, a cremazione e a inumazione), sorta in un contesto territoriale diverso rispetto alla precedente occupazione punica.



PADERI, PUTZOLU 1982: M.C. Paderi, O. Putzolu (a cura di), Ricerche archeologiche nel territorio di Sanluri, Sanluri 1982.



## Sito 20 - Inseediamento nuragico Giba Onidi (SABAP-CA-OR\_2024\_00156-MT\_00004\_20)



**Localizzazione:** San Gavino Monreale (SU) - ,

**Definizione e cronologia:** insediamento, {tracce di insediamento}. {Età del Bronzo},

**Modalità di individuazione**{dati bibliografici, dati di archivio}

**Distanza dall'opera in progetto:**>1000 metri

**Potenziale:** potenziale basso

**Rischio relativo:** rischio nullo

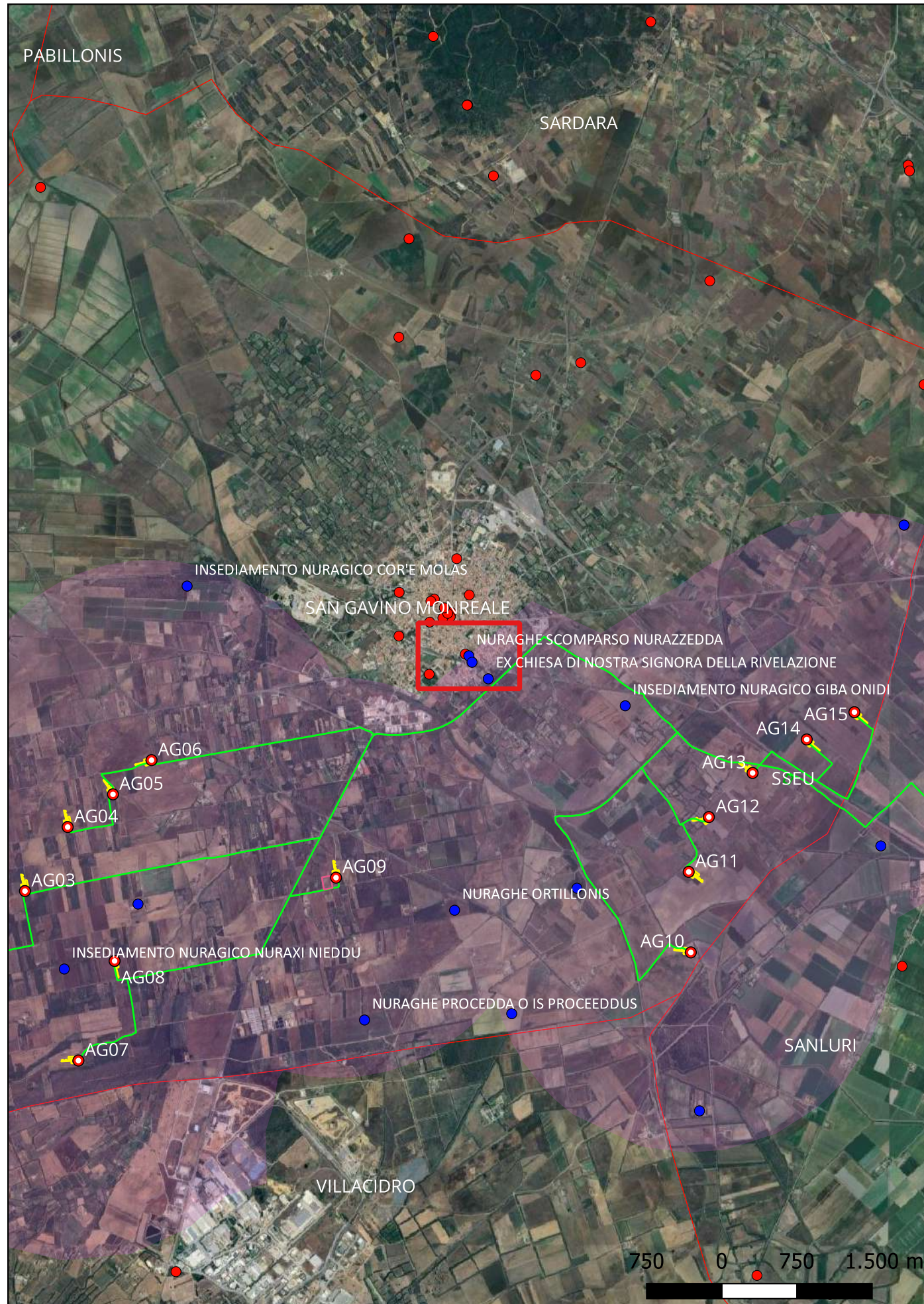
Tracce di un insediamento nuragico, oggi quasi completamente scomparso



Sanna M., San Gavino - Sardara due villaggi sentinelle di frontiera, San Gavino Monreale, 1997, G&M Arti Grafiche



# Sito 21 - Nuraghe scomparso Nurazzedda (SABAP-CA-OR\_2024\_00156-MT\_00004\_21)



**Localizzazione:** San Gavino Monreale (SU) - ,

**Definizione e cronologia:** struttura di fortificazione, {nuraghe}. {Età del Bronzo},

**Modalità di individuazione**{dati bibliografici, dati di archivio}

**Distanza dall'opera in progetto:**>1000 metri

**Potenziale:** potenziale nullo

**Rischio relativo:** rischio nullo

Nuraghe scomparso

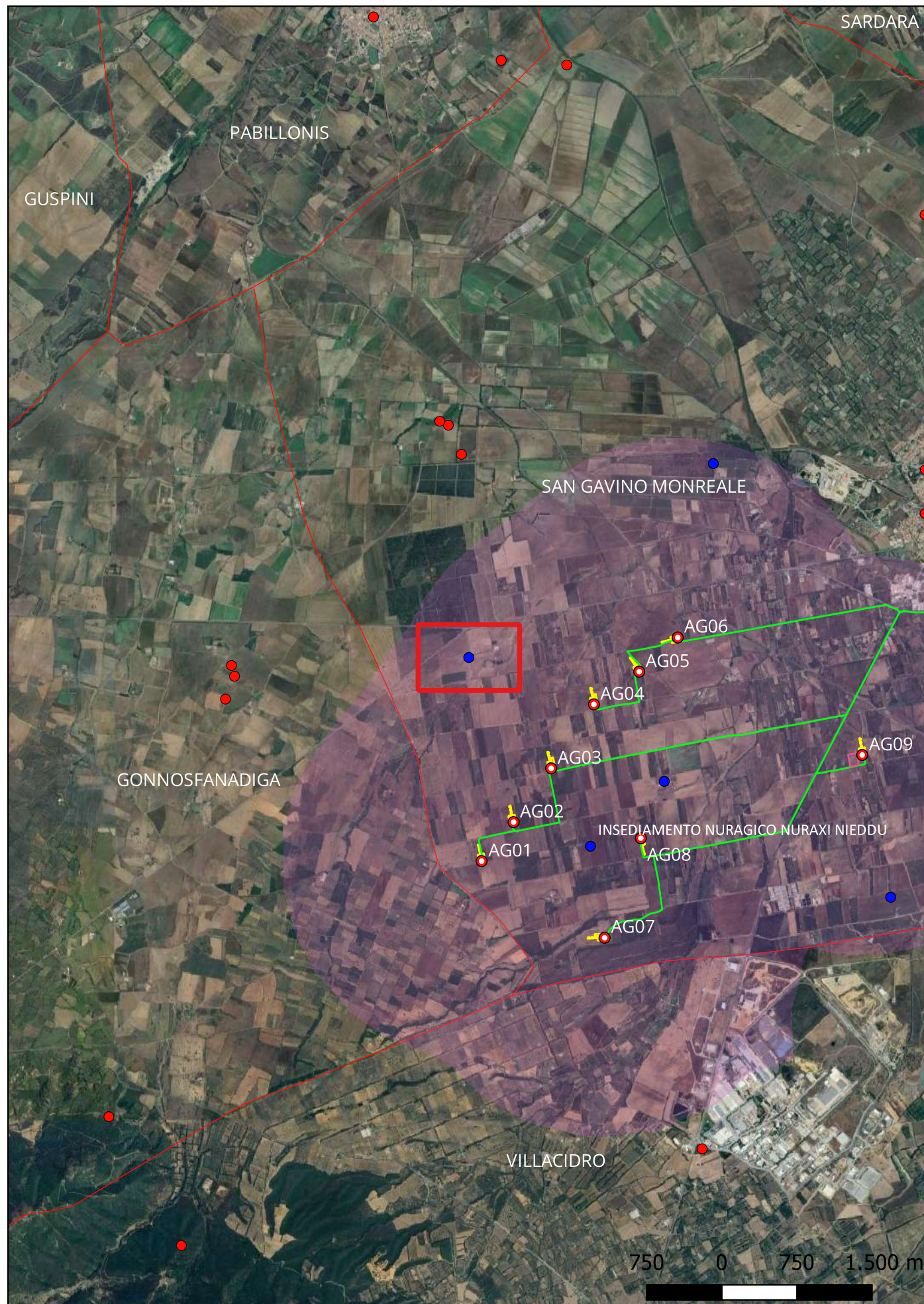


Sanna M., San Gavino - Sardara due villaggi sentinelle di frontiera, San Gavino Monreale, 1997, G&M Arti Grafiche





## Sito 22 - Inseediamento nuragico Perd'e Frau (SABAP-CA-OR\_2024\_00156-MT\_00004\_22)



**Localizzazione:** San Gavino Monreale (SU) - ,

**Definizione e cronologia:** insediamento, {tracce di insediamento}. {Età del Bronzo},

**Modalità di individuazione**{dati bibliografici, dati di archivio}

**Distanza dall'opera in progetto:**>1000 metri

**Potenziale:** potenziale basso

**Rischio relativo:** rischio nullo

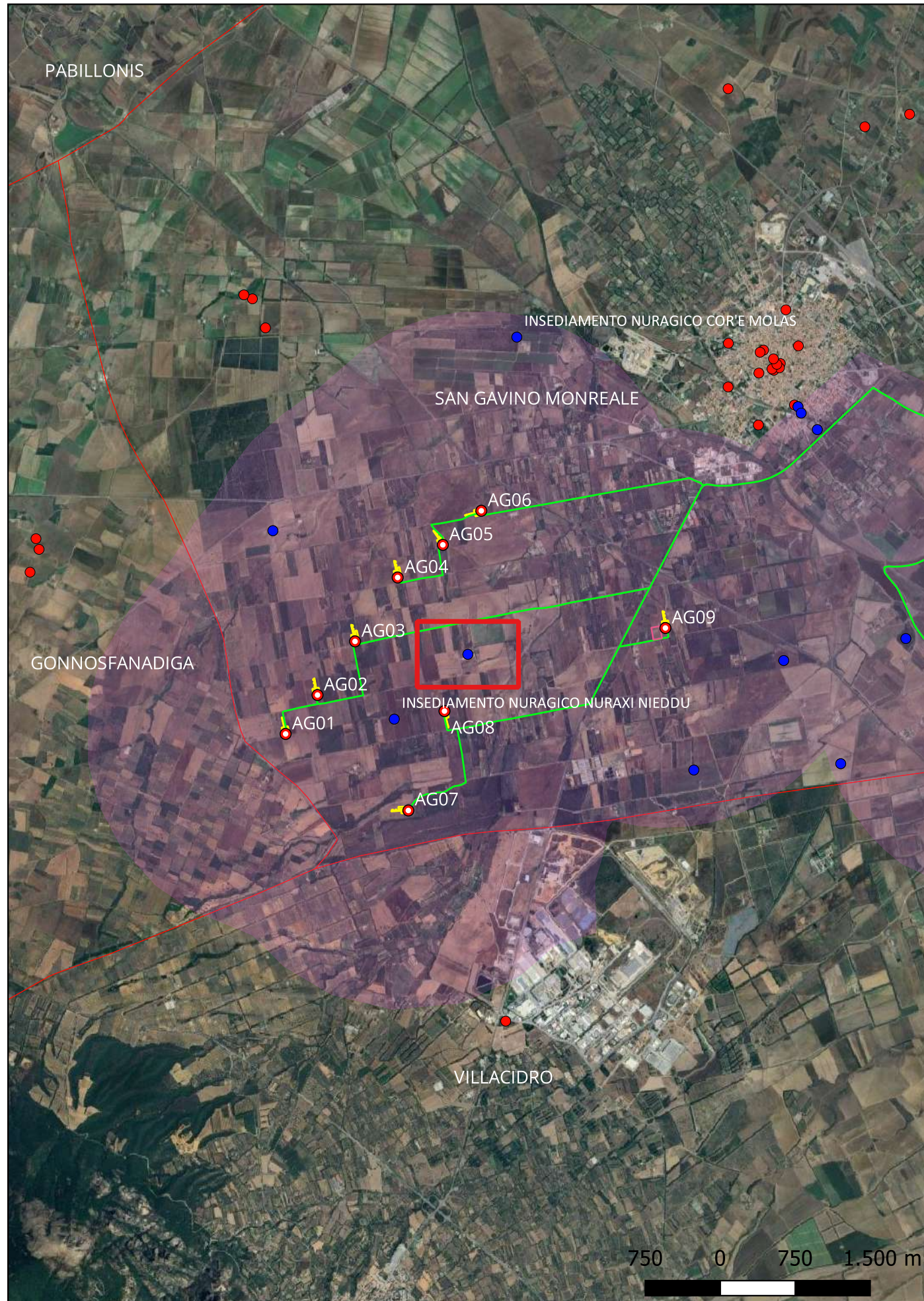
Tracce di un insediamento nuragico, oggi quasi completamente scomparso



Sanna M., San Gavino - Sardara due villaggi sentinelle di frontiera, San Gavino Monreale, 1997, G&M Arti Grafiche



## Sito 23 - Insediamento nuragico S'Aba Moi (SABAP-CA-OR\_2024\_00156-MT\_00004\_23)



**Localizzazione:** San Gavino Monreale (SU) - ,

**Definizione e cronologia:** insediamento, {tracce di insediamento}. {Età del Bronzo},

**Modalità di individuazione:** {dati bibliografici, dati di archivio}

**Distanza dall'opera in progetto:** 500-1000 metri **Potenziale:** potenziale basso

**Rischio relativo:** rischio nullo

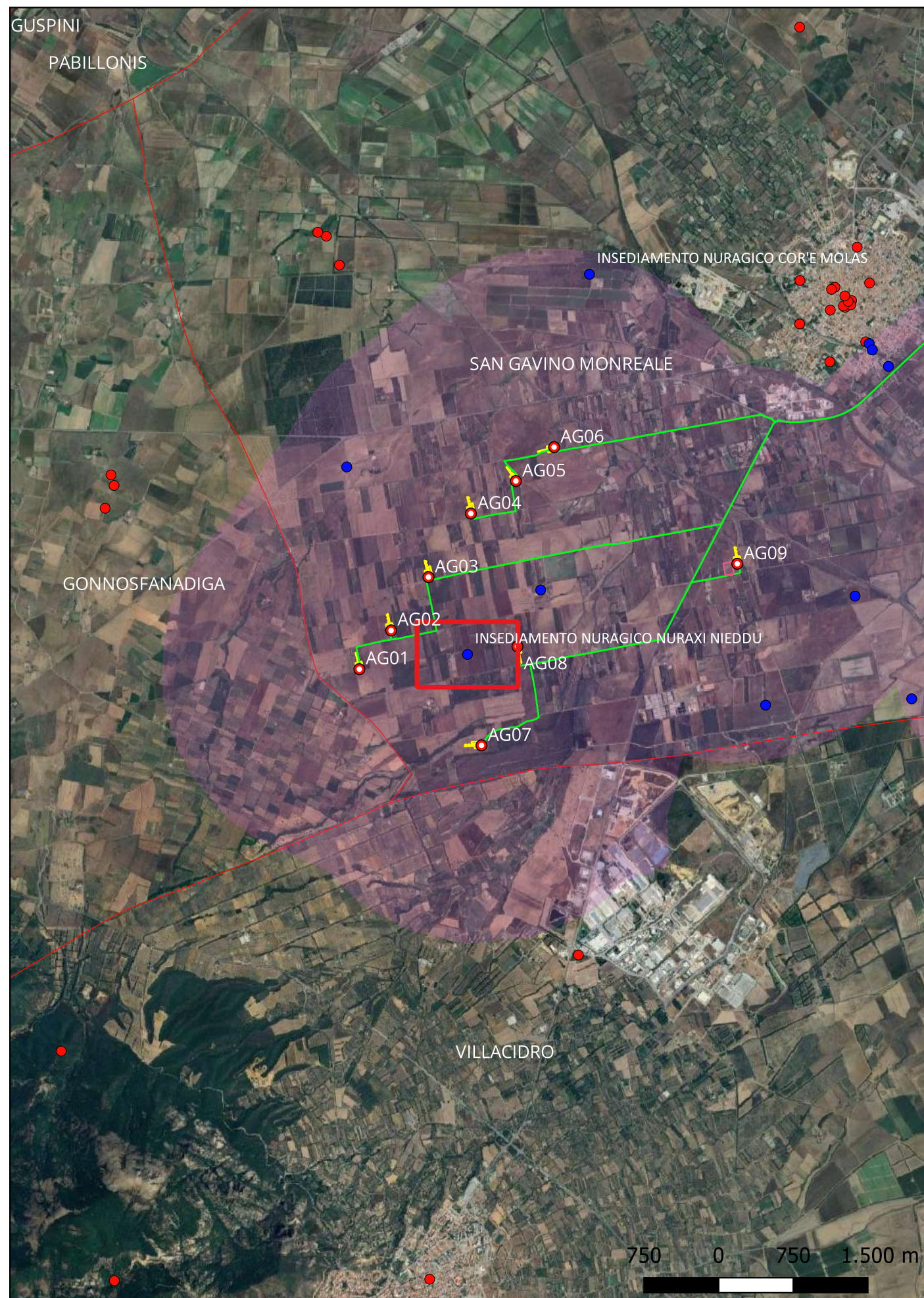
Tracce di un insediamento nuragico, oggi quasi completamente scomparso



Sanna M., San Gavino - Sardara due villaggi sentinelle di frontiera, San Gavino Monreale, 1997, G&M Arti Grafiche



## Sito 24 - Inseediamento nuragico Nuraxi Nieddu (SABAP-CA-OR\_2024\_00156-MT\_00004\_24)



**Localizzazione:** San Gavino Monreale (SU) - ,

**Definizione e cronologia:** insediamento, {tracce di insediamento}. {Età del Bronzo},

**Modalità di individuazione:** {dati bibliografici, dati di archivio}

**Distanza dall'opera in progetto:** 500-1000 metri **Potenziale:** potenziale basso

**Rischio relativo:** rischio nullo

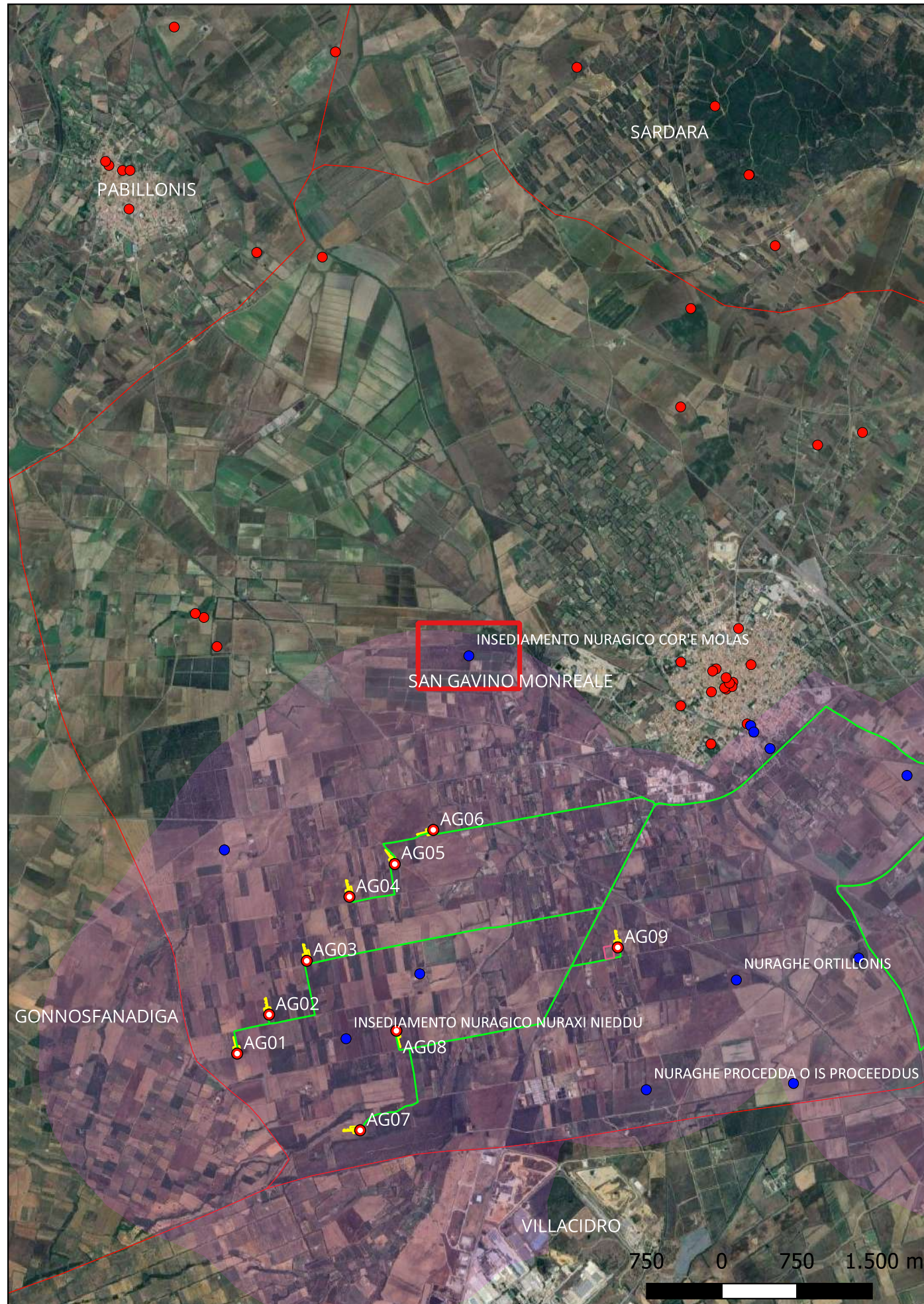
Tracce di un insediamento nuragico, oggi quasi completamente scomparso



Sanna M., San Gavino - Sardara due villaggi sentinelle di frontiera, San Gavino Monreale, 1997, G&M Arti Grafiche



## Sito 25 - Inseediamento nuragico Cor'e Molas (SABAP-CA-OR\_2024\_00156-MT\_00004\_25)



**Localizzazione:** San Gavino Monreale (SU) - ,

**Definizione e cronologia:** insediamento, {tracce di insediamento}. {Età del Bronzo},

**Modalità di individuazione**{dati bibliografici, dati di archivio}

**Distanza dall'opera in progetto:**>1000 metri

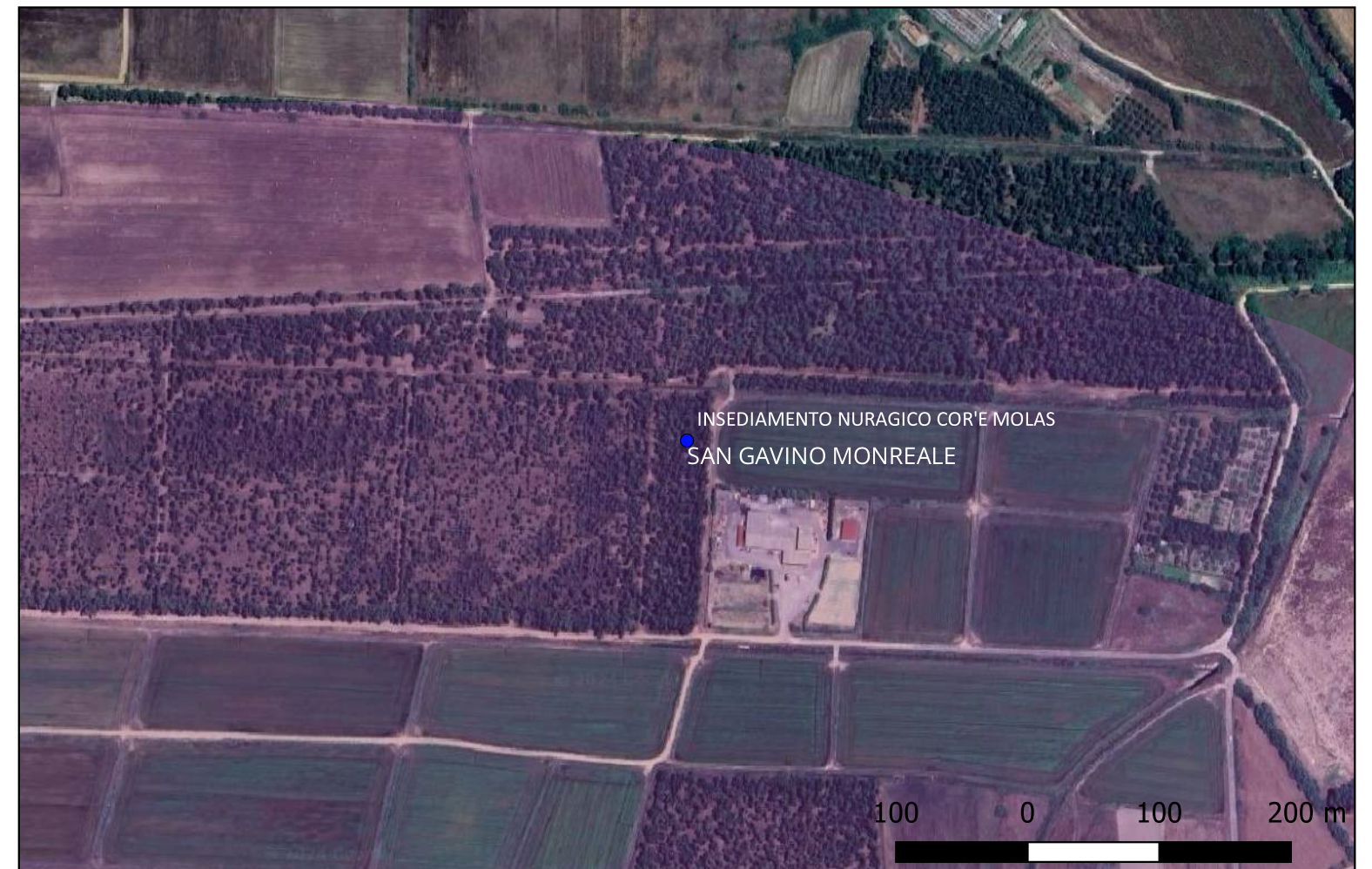
**Potenziale:** potenziale basso

**Rischio relativo:** rischio nullo

Tracce di un insediamento nuragico, oggi quasi completamente scomparso



Sanna M., San Gavino - Sardara due villaggi sentinelle di frontiera, San Gavino Monreale, 1997, G&M Arti Grafiche



## Sito 26 - Ex Chiesa di Santa Severa (SABAP-CA-OR\_2024\_00156-MT\_00004\_26)

**Localizzazione:** San Gavino Monreale (SU) - ,

**Definizione e cronologia:** strutture per il culto, {luogo di culto}. {Età Medievale, Età Moderna},

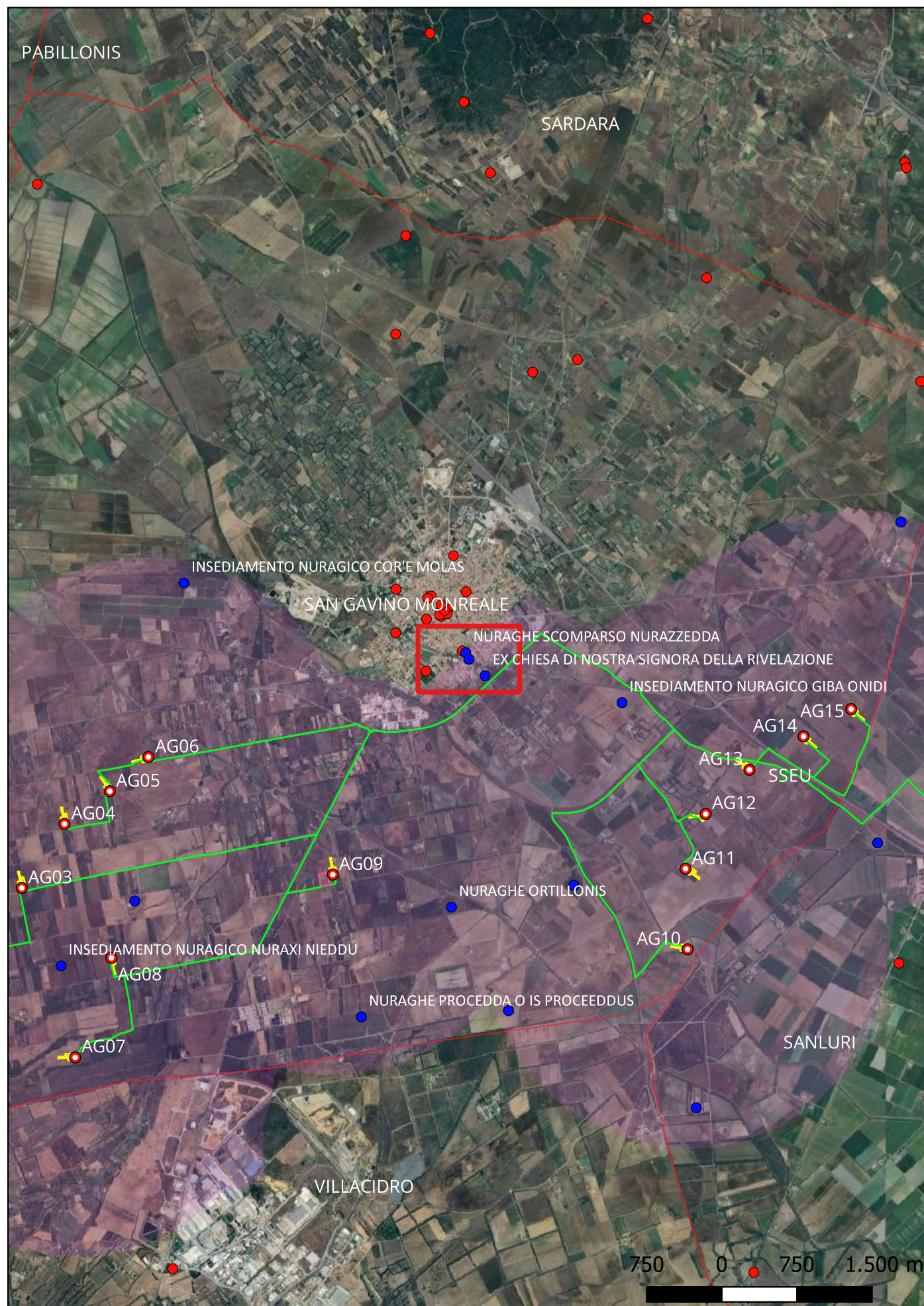
**Modalità di individuazione**{dati di archivio}

**Distanza dall'opera in progetto:**>1000 metri

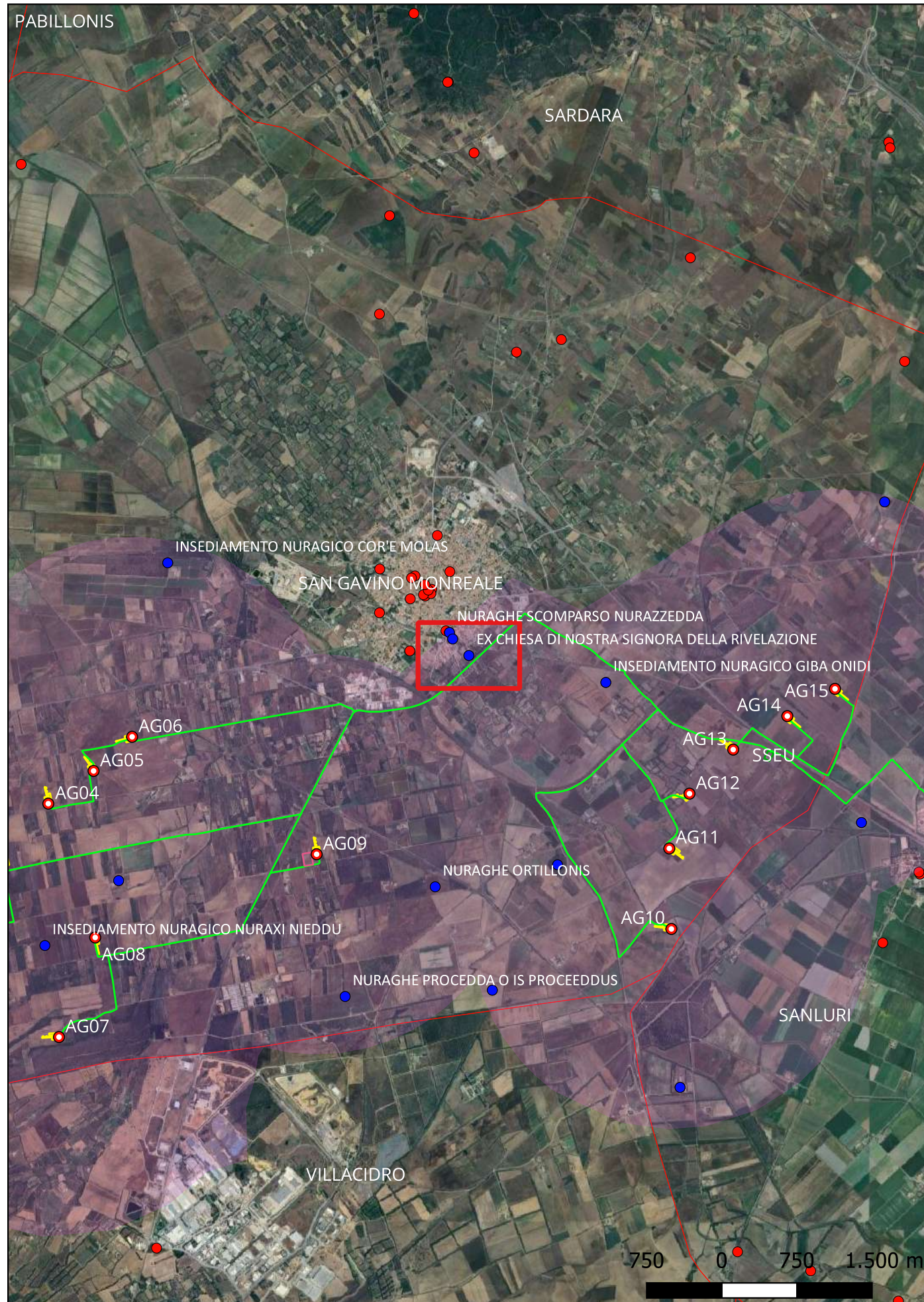
**Potenziale:** potenziale medio

**Rischio relativo:** rischio nullo

La tradizione racconta che venne edificata dagli scampati alla battaglia di Sanluri nel 1409. Attualmente sebbene restaurata, si trova in totale abbandono. È un edificio lungo m. 18, largo m. 3 e alto m. 7.5, a pianta rettangolare, con tre navate e uno spazio absidale costruiti parzialmente di mattoni crudi



## Sito 27 - Ex Chiesa di Nostra Signora della Rivelazione (SABAP-CA-OR\_2024\_00156-MT\_00004\_27)



**Localizzazione:** San Gavino Monreale (SU) - ,

**Definizione e cronologia:** strutture per il culto, {luogo di culto}, {Età Contemporanea},

**Modalità di individuazione**{dati di archivio}

**Distanza dall'opera in progetto:**>1000 metri

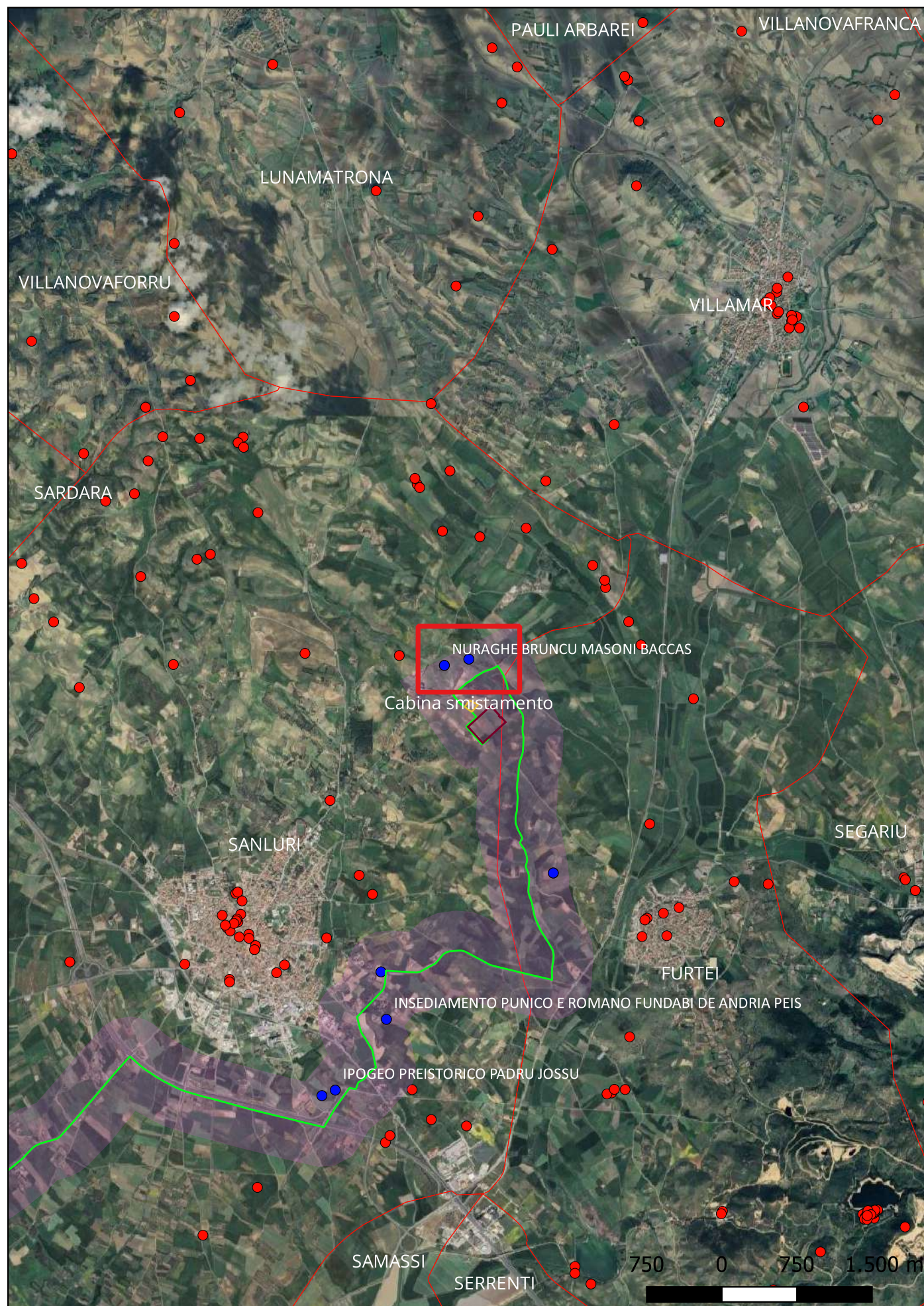
**Potenziale:** potenziale nullo

**Rischio relativo:** rischio nullo

Chiesa in abbandono realizzata in tempi recenti. Nelle vicinanze è presente la bella chiesa di Santa Severa, anch'essa in abbandono.



## Sito 28 - Insediamento punico e romano Masoni Baccas (SABAP-CA-OR\_2024\_00156-MT\_00004\_28)



**Localizzazione:** Sanluri (SU) - ,

**Definizione e cronologia:** insediamento, {tracce di insediamento}. {Età Arcaica, Età Romana},

**Modalità di individuazione**{dati bibliografici, dati di archivio}

**Distanza dall'opera in progetto:**100-200 metri

**Potenziale:** potenziale medio

**Rischio relativo:** rischio basso

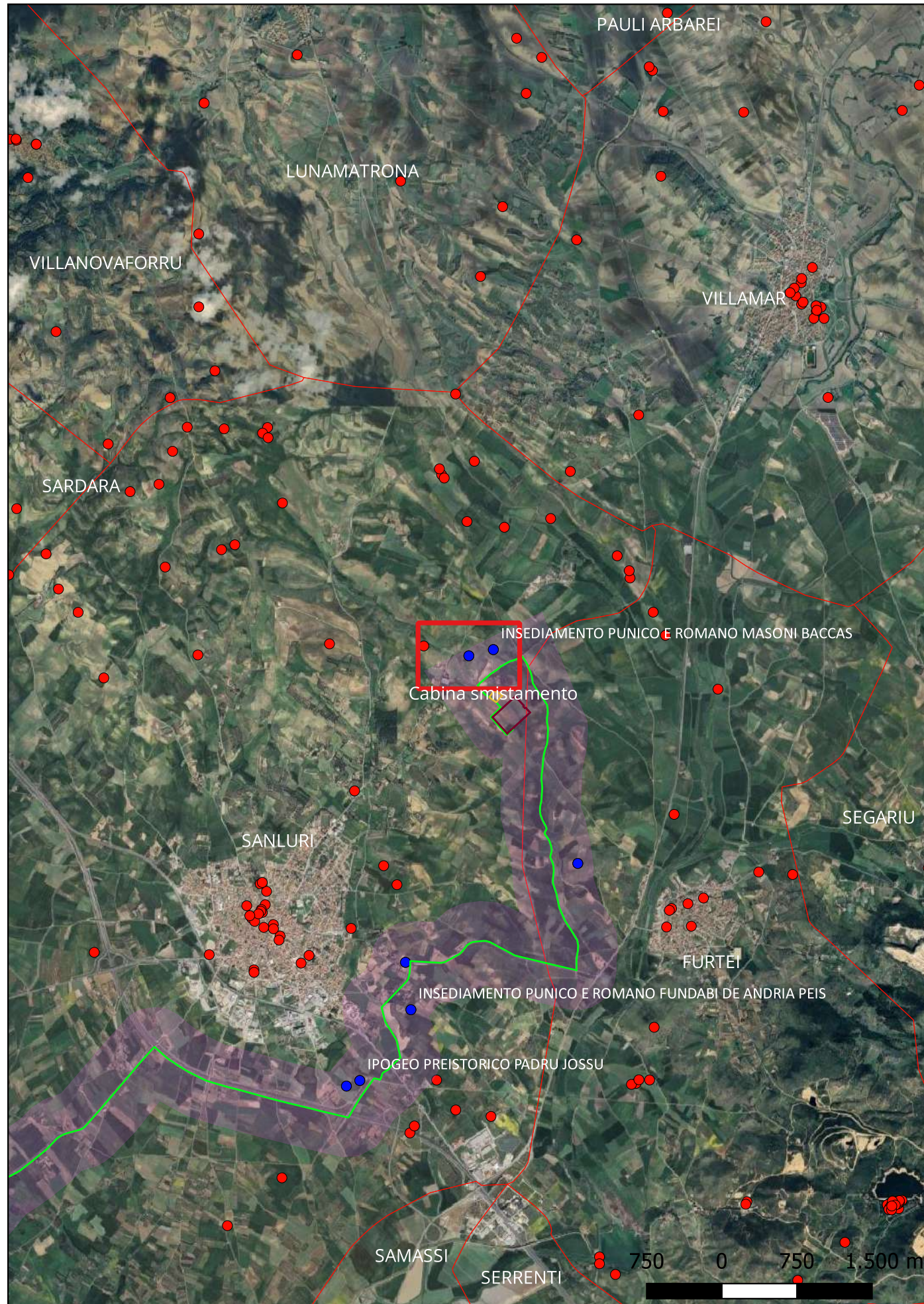
Tracce di insediamento punico e romano. Rimangono materiali archeologici in dispersione superficiale.



M.C. Paderi (a cura di), Ricerche archeologiche nel territorio di Sanluri. Mostra grafica e fotografica, Sanluri 1982.



## Sito 29 - Nuraghe Bruncu Masoni Baccas (SABAP-CA-OR\_2024\_00156-MT\_00004\_29)



**Localizzazione:** Sanluri (SU) - ,

**Definizione e cronologia:** struttura di fortificazione, {nuraghe}. {Età del Bronzo},

**Modalità di individuazione:** {dati bibliografici, dati di archivio}

**Distanza dall'opera in progetto:** 100-200 metri    **Potenziale:** potenziale medio

**Rischio relativo:** rischio basso

Tracce di un nuraghe, oggi quasi completamente sparito sotto crolli e vegetazione.

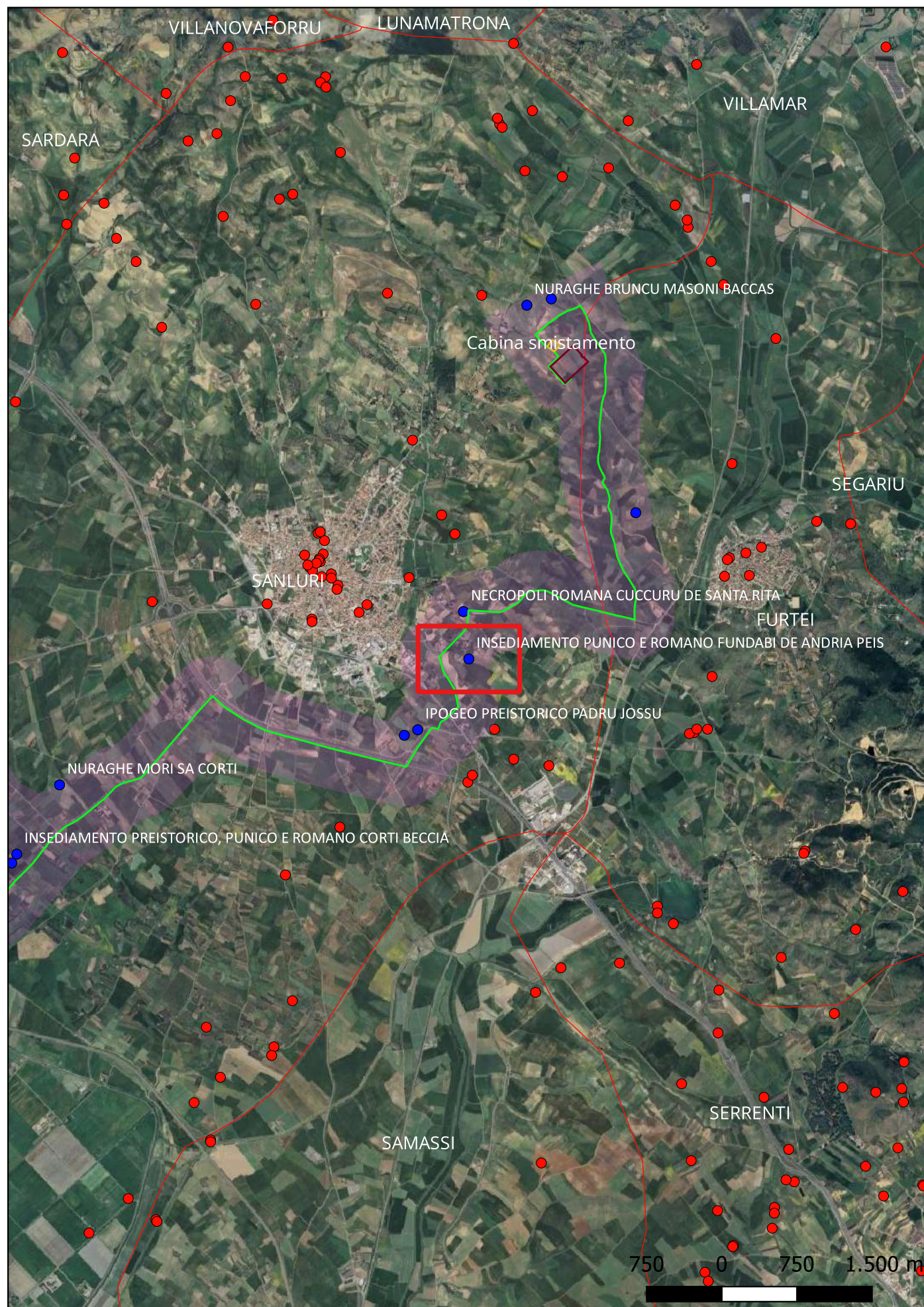


G. Ugas, L'Età nuragica, in M.C. Paderi, Ricerche archeologiche nel territorio di Sanluri. Mostra grafica e fotografica, Sanluri 1982.





### Sito 3 - Inseediamento punico e romano Fundabi de Andria Peis (SABAP-CA-OR\_2024\_00156-MT\_00004\_3)



**Localizzazione:** Sanluri (SU) - ,

**Definizione e cronologia:** insediamento, {villaggio}. {Età Arcaica, Età Romana},

**Modalità di individuazione**{dati bibliografici, dati di archivio}

**Distanza dall'opera in progetto:**>1000 metri

**Potenziale:** potenziale medio

**Rischio relativo:** rischio basso

Si tratta di un insediamento abbastanza esteso, noto per la presenza di materiale ceramico sparso in superficie a cui si associa qualche resto murario. Il villaggio di età punica e poi romana si sovrappone, verosimilmente, a quello di età nuragica precedente.

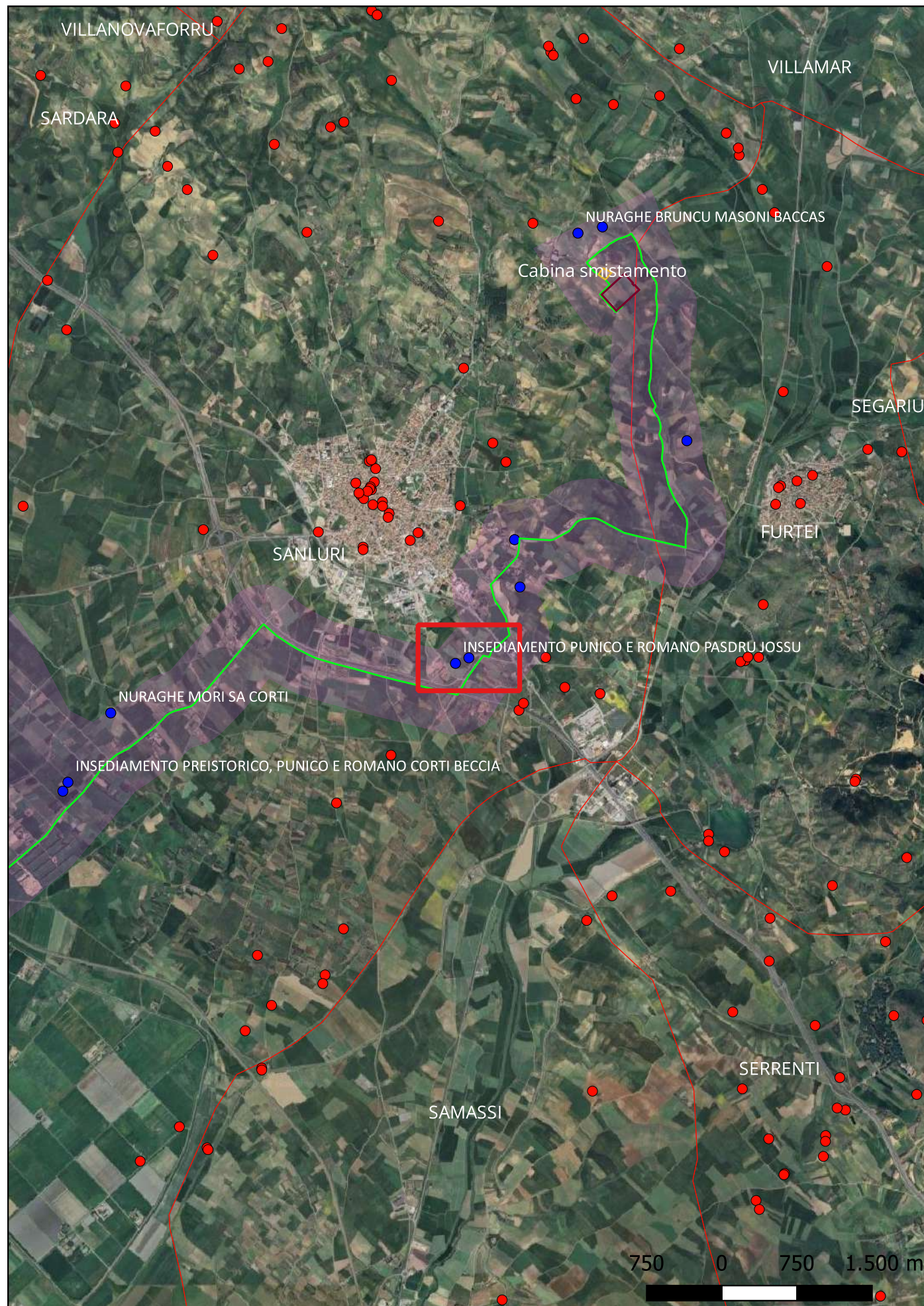


F. BARRECA, L'Età punica, in PADERI, PUTZOLU 1982: M.C. Paderi, O. Putzolu (a cura di), Ricerche archeologiche nel territorio di Sanluri, Sanluri 1982, pp. 45-47;

M.C. PADERI, Età romana, in PADERI, PUTZOLU 1982: M.C. Paderi, O. Putzolu (a cura di), Ricerche archeologiche nel territorio di Sanluri, Sanluri 1982, pp. 59-61



## Sito 4 - Ipogeo preistorico Padru Jossu (SABAP-CA-OR\_2024\_00156-MT\_00004\_4)



**Localizzazione:** Sanluri (SU) - ,

**Definizione e cronologia:** area ad uso funerario, {tomba}. {Età del Rame},

**Modalità di individuazione**{dati bibliografici, dati di archivio}

**Distanza dall'opera in progetto:**>1000 metri

**Potenziale:** potenziale medio

**Rischio relativo:** rischio nullo

L'ipogeo venne ricavato scavando nella roccia arenaria ed è composto da una camera di forma rettangolare; l'ingresso alla tomba era situato nella parete ovest. Il sito venne utilizzato durante il calcolitico e la prima età del bronzo dalle genti della cultura di Monte Claro e del Vaso Campaniforme. Tra gli oggetti di corredo rinvenuti si segnalano ceramiche, collane, oggetti in argento e rame e brassard. I resti di scheletri di animali fanno ipotizzare delle offerte rituali in onore dei defunti.

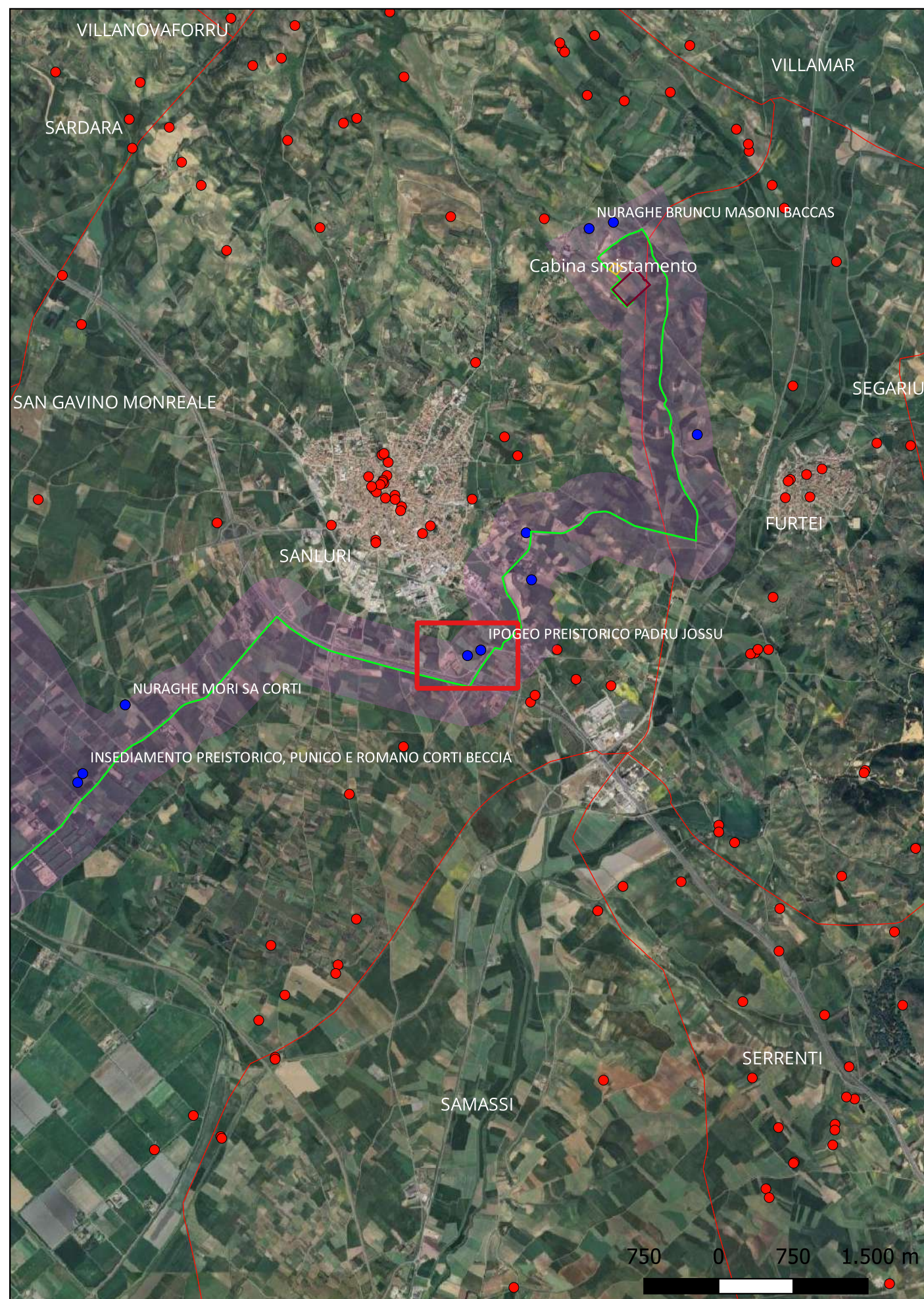


UGAS 1982: G. Ugas, Testimonianze dell'età prenuragica, in M.C. Paderi, O. Putzolu (a cura di), Ricerche archeologiche nel territorio di Sanluri, Sanluri 1982, pp. 9-11.

UGAS 1982b: G. Ugas, Documenti dell'età nuragica, in M.C. Paderi, O. Putzolu (a cura di), Ricerche archeologiche nel territorio di Sanluri, Sanluri 1982, pp. 37-38.



## Sito 5 - Insediamento punico e romano Pasdru Jossu (SABAP-CA-OR\_2024\_00156-MT\_00004\_5)



**Localizzazione:** Sanluri (SU) - ,

**Definizione e cronologia:** insediamento, {villaggio}. {Neolitico, Età del Rame},

**Modalità di individuazione**{dati bibliografici, dati di archivio}

**Distanza dall'opera in progetto:**>1000 metri

**Potenziale:** potenziale medio

**Rischio relativo:** rischio nullo

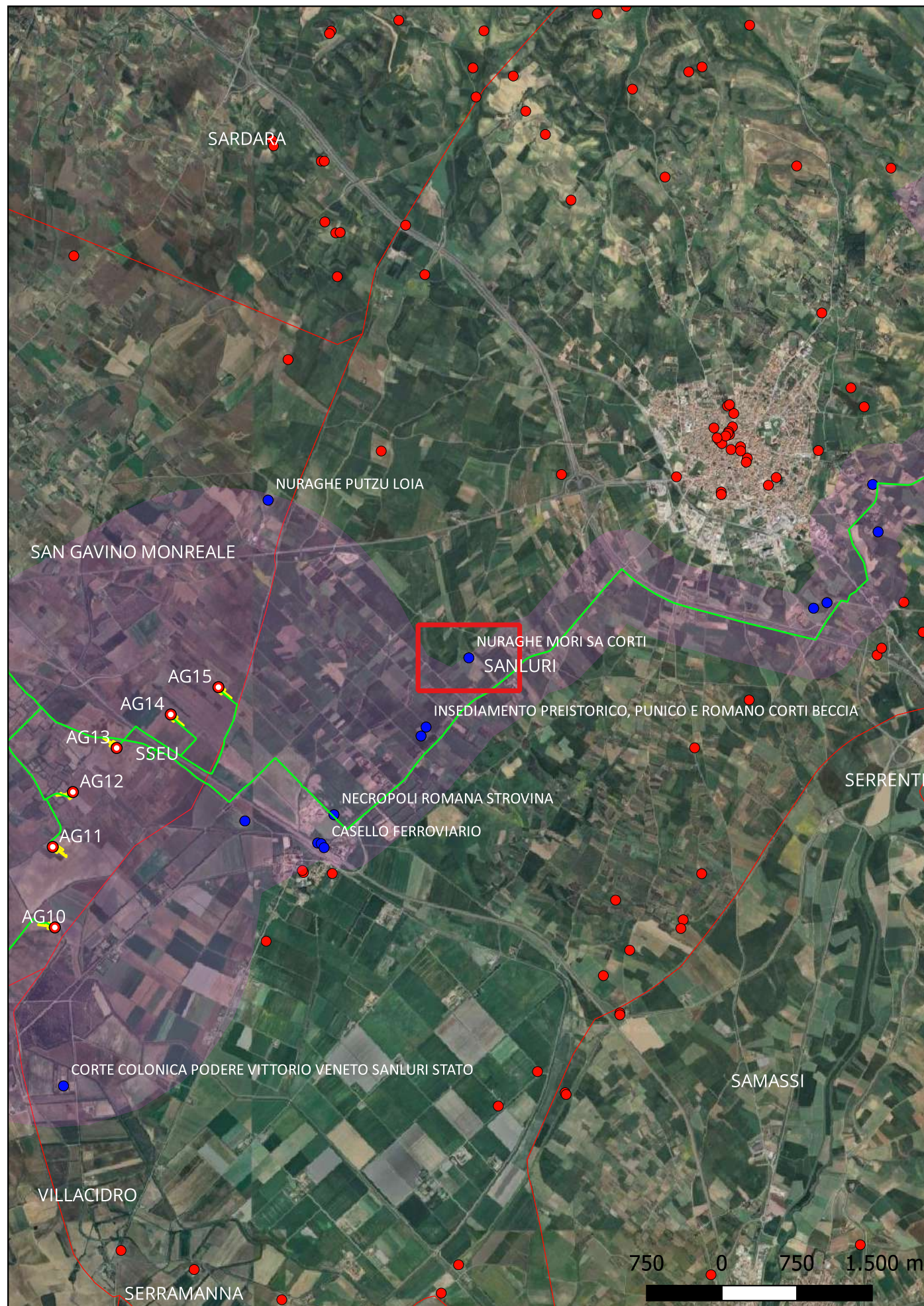
Tracce di insediamento presistorico, da mettersi in relazione con il vicino ipogeo omonimo. E' testimoniato da attività di indagine e studio da parte di alcuni autori e da materiale archeologico in dispersione superficiale. Non distante dall'area è stato individuato un ipogeo di età preistorica.



M.C. Paderi, O. Putzolu (a cura di), Ricerche archeologiche nel territorio di Sanluri, Sanluri 1982.



## Sito 6 - Nuraghe Mori Sa Corti (SABAP-CA-OR\_2024\_00156-MT\_00004\_6)



**Localizzazione:** Sanluri (SU) - ,

**Definizione e cronologia:** struttura di fortificazione, {nuraghe}. {Età del Bronzo},

**Modalità di individuazione**{dati bibliografici, dati di archivio}

**Distanza dall'opera in progetto:**>1000 metri

**Potenziale:** potenziale alto

**Rischio relativo:** rischio nullo

Nuraghe verosimilmente monotorre, in parte distrutto e coperto da vegetazione e crolli. Lo stato attuale di conservazione non permette un'ottimale lettura delle sue caratteristiche tecniche e costruttive.

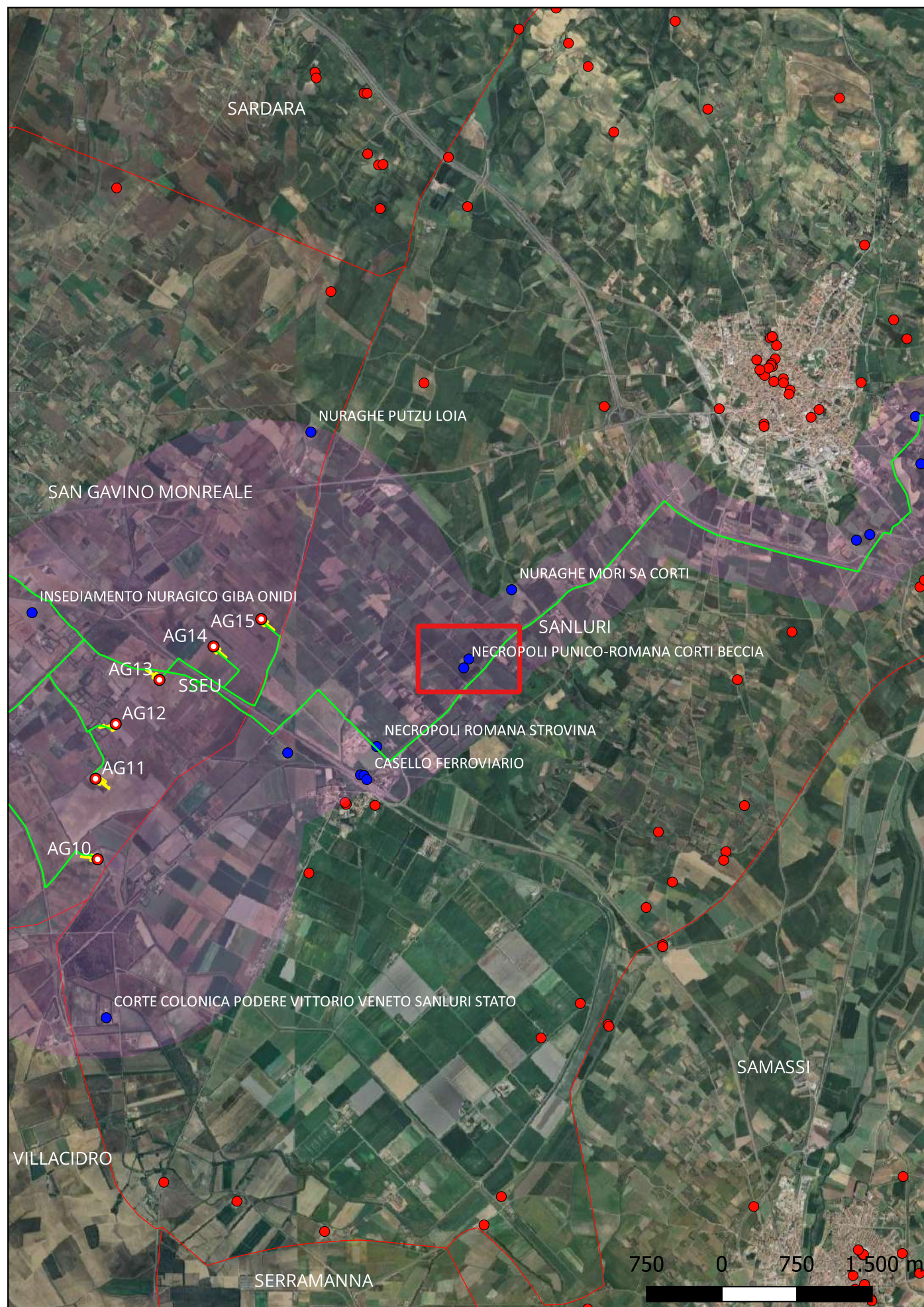


UGAS 1982: G. Ugas, Testimonianze dell'età prenuragica, in M.C. Paderi, O. Putzolu (a cura di), Ricerche archeologiche nel territorio di Sanluri, Sanluri 1982, pp. 9-11.

UGAS 1982b: G. Ugas, Documenti dell'età nuragica, in M.C. Paderi, O. Putzolu (a cura di), Ricerche archeologiche nel territorio di Sanluri, Sanluri 1982, pp. 37-38.



## Sito 7 - Insediamento preistorico, punico e romano Corti Beccia (SABAP-CA-OR\_2024\_00156-MT\_00004\_7)



**Localizzazione:** Sanluri (SU) - ,

**Definizione e cronologia:** insediamento, {villaggio}. {Età Arcaica, Età Romana, Neolitico},

**Modalità di individuazione**{dati bibliografici, dati di archivio}

**Distanza dall'opera in progetto:**>1000 metri

**Potenziale:** potenziale medio

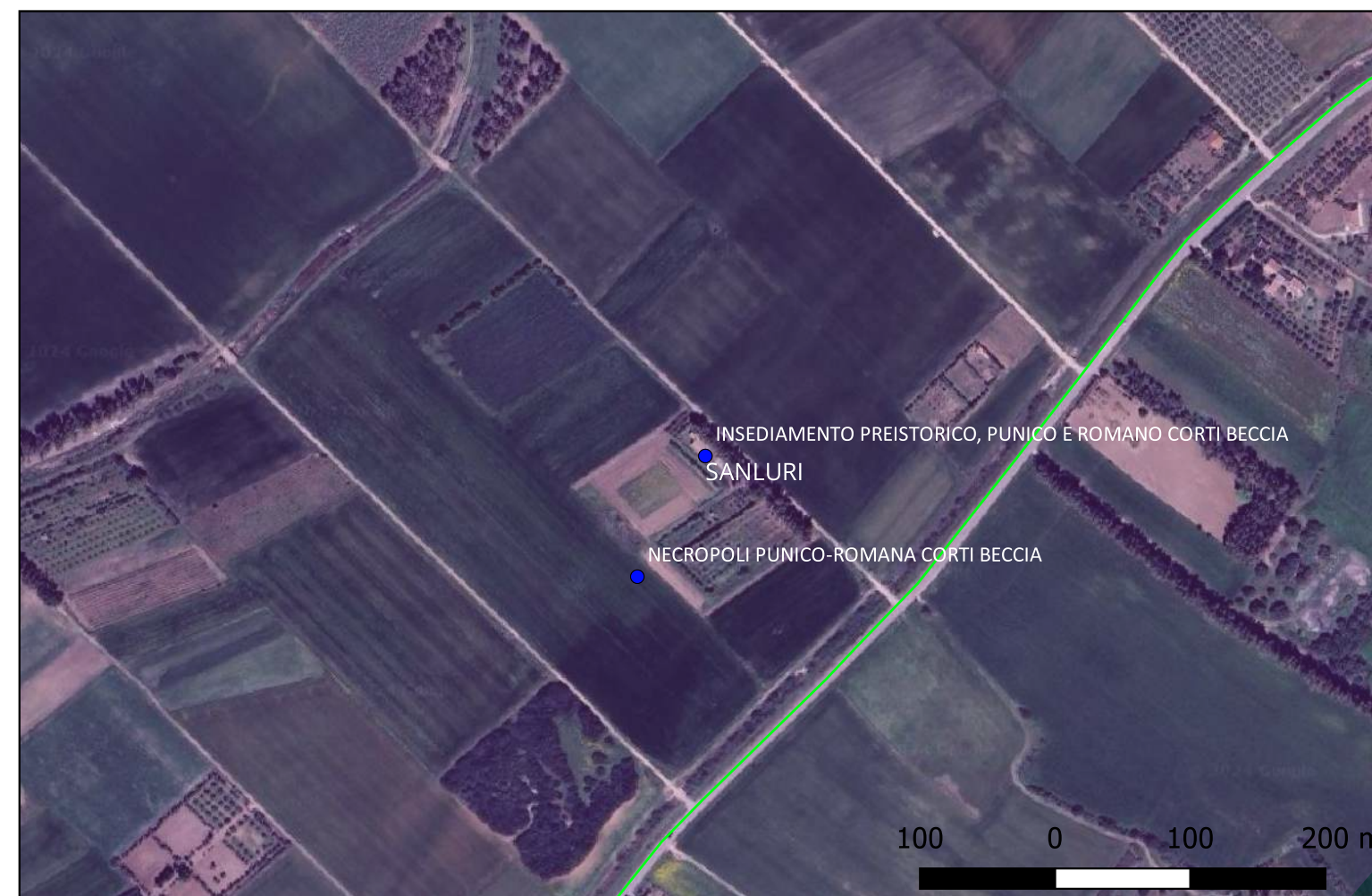
**Rischio relativo:** rischio nullo

Insediamento pluristratificato, sottoposto a indagine e scavo archeologico. Si documentano strutture e materiali databili dall'età preistorica a quella romana.

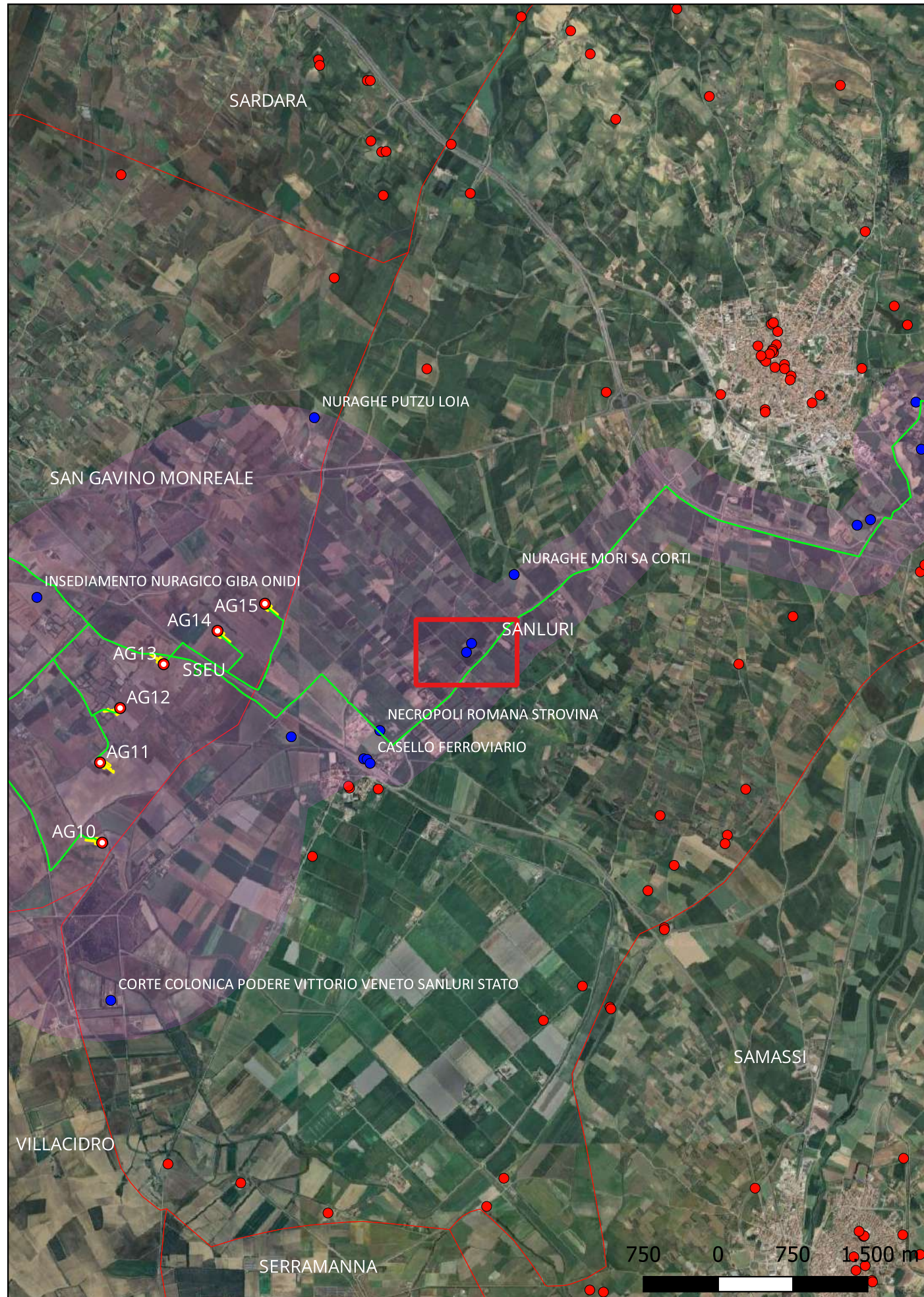


UGAS 1982: G. Ugas, Testimonianze dell'età prenuragica, in M.C. Paderi, O. Putzolu (a cura di), Ricerche archeologiche nel territorio di Sanluri, Sanluri 1982, pp. 9-11.

UGAS 1982b: G. Ugas, Documenti dell'età nuragica, in M.C. Paderi, O. Putzolu (a cura di), Ricerche archeologiche nel territorio di Sanluri, Sanluri 1982, pp. 37-38.



## Sito 8 - Necropoli punico-romana Corti Beccia (SABAP-CA-OR\_2024\_00156-MT\_00004\_8)



**Localizzazione:** Sanluri (SU) - ,

**Definizione e cronologia:** area ad uso funerario, {necropoli}. {Età Arcaica, Età Romana},

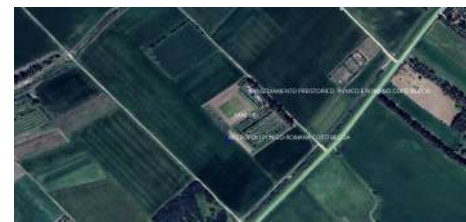
**Modalità di individuazione**{dati bibliografici, dati di archivio}

**Distanza dall'opera in progetto:**>1000 metri

**Potenziale:** potenziale medio

**Rischio relativo:** rischio nullo

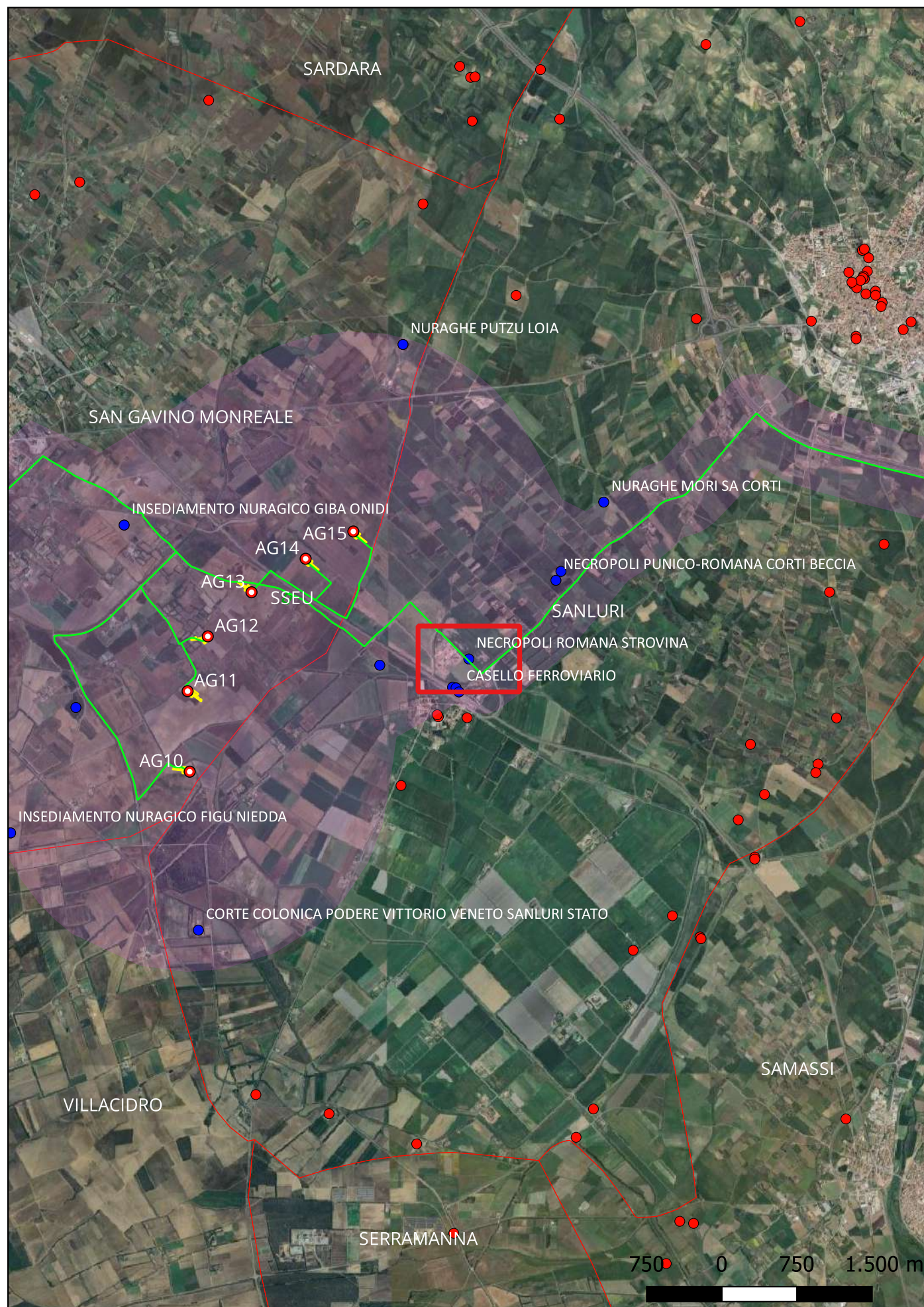
Nei pressi dell'area dell'insediamento preistorico, punico e romano di Corti Beccia sono state messe in luce alcune sepolture di età punica e romana. Si tratta di tre tombe a inumazione in fossa di età repubblicana e alcune di epoca precedente. Il sito è stato sottoposto a scavi e indagini archeologiche.



PADERI, PUTZOLU 1982: M.C. Paderi, O. Putzolu (a cura di), Ricerche archeologiche nel territorio di Sanluri, Sanluri 1982.



## Sito 9 - Necropoli romana Strovina (SABAP-CA-OR\_2024\_00156-MT\_00004\_9)



**Localizzazione:** Sanluri (SU) - ,

**Definizione e cronologia:** area ad uso funerario, {necropoli}. {Età Romana},

**Modalità di individuazione**{dati bibliografici, dati di archivio}

**Distanza dall'opera in progetto:**50-100 metri

**Potenziale:** potenziale medio

**Rischio relativo:** rischio medio

Tracce di una necropoli di età romana a inumazione. Si notano alcune sepolture e materiale archeologico in superficie. La zona è stata sottoposta ad indagine.



PADERI, PUTZOLU 1982: M.C. Paderi, O. Putzolu (a cura di), Ricerche archeologiche nel territorio di Sanluri, Sanluri 1982.

