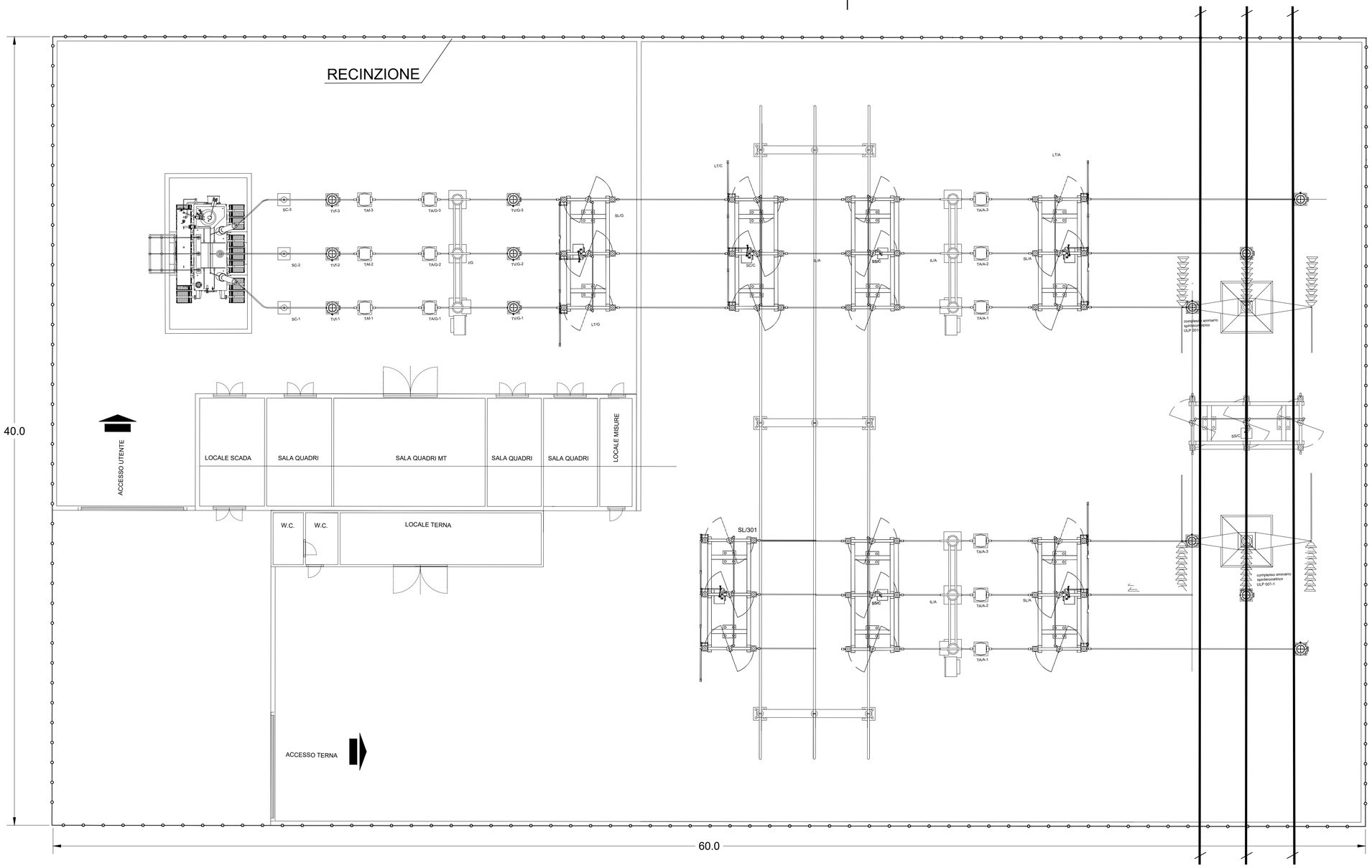

PLANIMETRIA SOTTOSTAZIONE 132 - 36 kV
scala 1:100

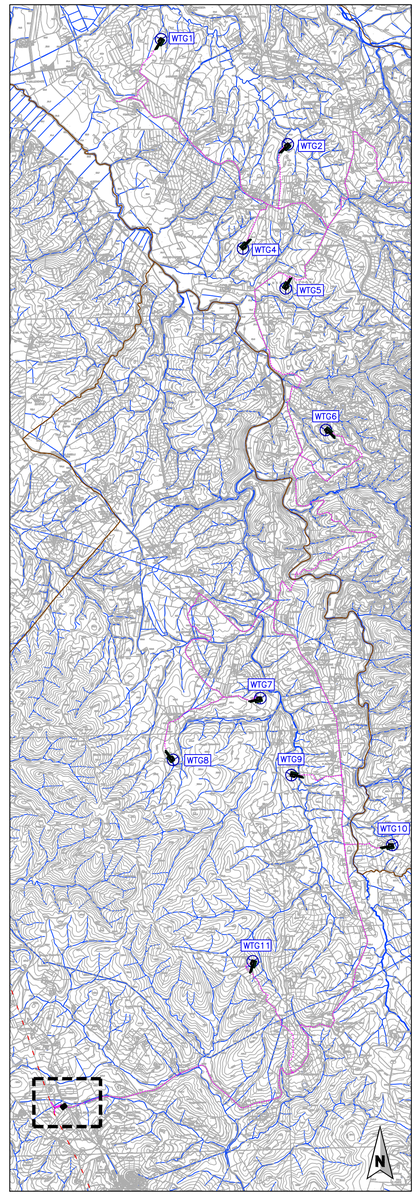

PIANTA CHIAVE
Fuori Scala

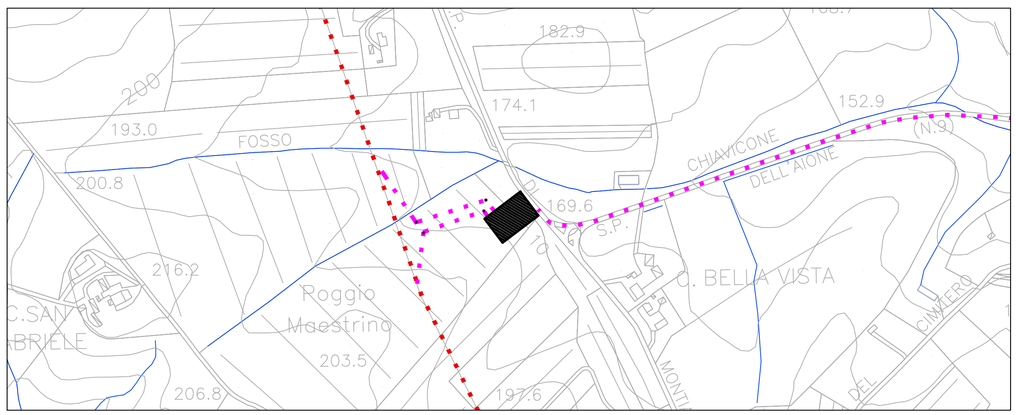

ESTRATTO PLANIMETRICO LINEA ELETTRICA DI ALLACCIO
scala 1:2000

Legenda:

	CONFINI COMUNALI
	AEROGENERATORI IMPIANTO EOLICO
	CAVIDOTTO
	ELETTRODOTTO MONTALTO – RIPARBELLA
	NUOVA SOTTOSTAZIONE 132 – 36 kV
	RETICOLO IDROGRAFICO ESISTENTE DELLA REGIONE TOSCANA

OGGETTO

PARCO EOLICO SCANSANO

Duccio Montemaggi
10.04.2024
17:51:23
GMT+01:00

PROGETTO

REALIZZAZIONE DI IMPIANTO EOLICO IN AREE TOTALMENTE IDONEE
(D.Lgs. n°199/2021 e Allegato 1b del PIT RegioneToscana)
COMPOSTO DA 11 AEROGENERATORI
CON POTENZA COMPLESSIVA DI 79,2 MW

VALUTAZIONE DI IMPATTO AMBIENTALE

CONSULENZA

SINTECNICA
SINTECNICA ENGINEERING S.R.L.
Piazza IV Novembre, 4
Milano - 20124
P.I. 10246050963

Progettisti:
Ing. DUCCIO MONTEMAGGI
Dott. Ing. Duccio Montemaggi
ORDINE degli INGEGNERI di MILANO
n. 23.00
Settore Civile e Ambientale

PROPONENTE

GRUPPO VISCONTI
Join the ReEvolution
SCANSANO SRL
GRUPPO VISCONTI SCANSANO S.R.L.
Via Giuseppe Ripamonti, 44
Milano - 20141
P.I. 13357800963

TITOLO ELABORATO

PLANIMETRIA DELLA SOTTOSTAZIONE E LINEA ELETTRICA DI ALLACCIO

Numero attività: 395.GVI.23
Codice Documento: D.CV.395.GVI.23.208.00
Scala: VARIE

Revisione	Data	Oggetto revisione	Redatto	Verificato	Approvato
00	05.04.2024	Emissione	G.G.	D.M.	L.T.
-	-	-	-	-	-
-	-	-	-	-	-
-	-	-	-	-	-
-	-	-	-	-	-

Località
COMUNI DI SCANSANO
E MAGLIANO IN TOSCANA
Provincia di Grosseto
Regione Toscana

Questo disegno non può essere copiato o riprodotto senza autorizzazione, ogni violazione verrà perseguita a norma di legge.

A1